

Polska - topograficzne mapy
- 1929-1938

K.331-A

Generalgouvernement.

Karten 1:100 000

/oprawione w formie atlasu mapy wydane w latach 1929-1938 przez Wojskowy Instytut Geograficzny w Warszawie/

/b.m.r.wyd./

45x36 cm

kartaprzegl., map 129

Polska - turystyczna mapa -
- 1957

K.4853

Mapa Polski.

1:1 000 000

Warszawa 1957 PPWK

76x71 cm

Polska - turystyczna mapa-
- 1965

K.2589

Polska.

Mapa campingów.

1:1 500 000

Warszawa 1965 PPWK

49,5x45 cm

Inform.turyst.na odwrocie

/okł./ 11x16,5 cm

Polska - turystyczna m. - 1966

K.1400

Polen.

Landkarte.

Podz.1:1 000 000

Warszawa 1966 PPWK

78~~8~~76 cm

/okł./ 11,5x20 cm

/Informacje turystyczne w jęz.polskim i niemieckim na odwrocie ark.

Karta katalogowa do Kartoteki z jedn. [redacted] nią

Intrograf-Lublin zam. 2859 26.9.66 100.000 Z-3

Polska - turystyczna m. - 1966

K.2221
K.2222

Polska.

Mapa campingów.

1:1 000 000

Warszawa 1966 PPWK

72,5x66 cm

/okł./ 12x22 cm

Inform. turyst. na odwrocie

Polska - turystyczna m. - 1967

K.2223

Polska.

Mapa campingów.

1:1 000 000

wyd. 2

Warszawa 1967 PPWK

72x66 cm

/okł./ 12x23 cm

Inform. turyst. na odwrocie

Polska - turystyczna m. - 1968

K.2224

Polska.

Mapa campingów.

1:1 000 000

wyd. 3

Warszawa 1968 PPWK

72x66 cm

/okł./ 12x23 cm

Inform. turyst. na odwrocie

Polska - turystyczna mapa - 1969

K.1962

K.2504

K.2505

Polen. - K.1962

Polsko - K.2504

Pol'sa - K.2505

Podz.1:1 500 000

Warszawa 1969 PPWK

49x45 cm

Mapa poboczna: Okręg Katowicki

/okł./17x24 cm

Na odwrocie: mapki Polski oraz informacje turystyczne w jęz. niemieckim, czeskim i rosyjskim.

Karta katalogowa do Kartoteki z jedn. ...

„Intrograf” — Lublin zam. 2859 26.9.66 100.0

Polska - turystyczna m. - 1969

K.2225

Polska.

Mapa campingów.

1:1 000 000

wyd. 4

Warszawa 1969 PPWK

72x66 cm

/okł./ 12x22 cm

Inform. turyst. na odwrocie

Polska - turystyczna mapa - 1970

K.2551 -
- K.2557

Camping in Poland - K.2551
Camping en Pologne - K.2552
Camping in Polen - K.2553
Camping v Polsku - K.2554
Camping in Polonia - K.2555
Campa i Polen - K.2556
Camping Lengyelországban - K.2557

Podz. 1:1 500 000

Warszawa 1970 PPWK

48x44 cm

Inform. turyst. w różnych
językach

/okł/ 17x24 cm

Polska - turystyczna mapa - 1970

K.2558

K.2559

Polska. Mapa campingów.

wyd. 5

Podz.1: 1000 000

Warszawa 1970 PPWK

72x66 cm

Inform. turyst. na odwrocie

/okł/ 12x22 cm

Polska - turystyczna m. - 1971

K.2712

Poland.

Tourist Map.

1:750 000

Warszawa 1971 PPWK

96x90 cm

/okł./ 12x23 cm

Dod.mapki : Polska, Europa

Dod.plany: trasy komunikacyjne przez miasta

wojewódzkie Polski

Inform.turyst. w j.ang. i franc.

Polska - turystyczna m.- 1971

K.2672

Polska mapa campingów.

Wyd.6

1:1 000 000

Warszawa 1971 PPWK

72x66 cm
/okł./ 12x22 cm

Inform.turyst.na odwrocie

CWD B-143 (dawny B-15c). Karta katalogowa wydawnictw zwartych i ciągłych.
Zam. 1350-DW-On. ZGGdy-3218. 17.9.69. 790.000.

— | Polska - turystyczna mapa -

| K.2821

- 1972

Lengyelország.

Campingtérkép.

1:1 500 000

Warszawa 1972 PPWK

49x45 cm

/okł./ 17x24 cm

Inform.na odwrocie

CWD B 143 (dawny B 15 c) Karta katalogowa wydawnictw zwartych i ciągłych.
Zam. 1474/DW/On — Wrak 965 - 1.750.000 - Karton 5 kl. 180 g, -X.71.

Polska - turystyczna mapa -

K.2815

- 1972

Poland.

Map of camping sites.

1:1 500 000

Warszawa 1972 PPWK

49x45 cm

/okł./ 17x24 cm

Inform.na odwrocie

CWD B 143 (dawny B 15 c) Karta katalogowa wydawnictw zwartych i ciągłych.
Zam. 1474/DW/On — Wrak 965 - 1.750.000 - Karton 5 kl. 180 g, -X.71.

Polska - turyst.mapa - 1972

K.2772

Poland. Tourist Map.

Pologne. Carte touristique. 1:750 000

Warszawa 1972 PPWK

96x90 cm

/okł./ 12,5x23 cm

Dod.mapki: Polska, Europa

Dod.plany: trasy komunikacyjne przez miasta
wojewódzkie Polski

Inform.turyst. w j.ang. i franc.

CWD B 143 (dawny B 13 c) Karta katalogowa wydawnictw zwartych i ciągłych.
Zam. 1474/Dw/On — Wrak 965 - 1.750.000 - Karton 5 kl. 180 g, - X.71.

Polska - turystyczna mapa -

K.2816

- 1972

Polen.

Campingkarta.

1:1 500 000

Warszawa 1972 PPWK

49x45 cm

/okł./ 17x24 cm

Inform.na odwrocie

CWD B 143 (dawny B 15 c) Karta katalogowa wydawnictw zwartych i ciągłych.
Zam. 1474/DW/On - Wrak 965 - 1.750.000 - Karton 5 kl. 180 g, -X.71.

Polska - turystyczna mapa -
- 1972

K.2818

Polen.

Campingkarte.

1:1 500 000

Warszawa 1972 PPWK

49x45 cm

/okł./ 17x24 cm

Inform.na odwrocie

CWD B 143 (dawny B 15 c) Karta katalogowa wydawnictw zwartych i ciągłych.
Zam. 1474/DW/On — Wrak 965 - 1.750.000 - Karton 5 kl. 180 g, -X.71.

Polska - turyst.mapa- 1972

K.2771

Polen. Turistkarta.

Polen. Turistkort.

1:750 000

Warszawa 1972 PPWK

96x90 cm

/okł./ 12,5x23 cm

Dod.mapki: Polska, Europa

Dod.plany: trasy komunikacyjne przez miasta
wojewódzkie Polski

Inform.turyst.w j.szwedzkim i

— | Polska - turystyczna mapa -

| K.2817

- 1972

Pologne.

Carte des campings.

1:1 500 000

Warszawa 1972 PPWK

49x45 cm

/okł./

17x24 cm

Inform.na odwrocie

CWD B 143 (dawny B 15 c) Karta katalogowa wydawnictw zwartych i ciągłych.
Zam. 1474/DW/On — Wrak 965 - 1.750.000 - Karton 5 kl. 180 g, -X.71.

— | Polska - turystyczna mapa -

| K.2819

- 1972

Polonia.

Carta dei campeggi.

1:1 500 000

Warszawa 1972 PPWK

49x45 cm

/okł./ 17x24 cm

Inform.na odwrocie

CWD B 143 (dawny B 15 c) Karta katalogowa wydawnictw zwartych i ciągłych.
Zam. 1474/DW/On — Wrak 965 - 1.750.000 - Karton 5 kl. 180 g, -X.71.

K.2767
K.2768

Polska - turystyczna m.- 1972

Polska.

Mapa C-ampingów.

1:1 000 000

wyd.7

Warszawa 1972 PPWK

72x66 cm

/okł./ 12x22 cm

Inform.turyst.na odwrocie

CWD B 143 (dawny B 15 c) Karta katalogowa wydawnictw zwartych i ciągłych.
Zam. 1474/Dw/On - Wrak 965 - 1.750.000 - Karton 5 kl. 180 g, - X.71.

Polska - turystyczna mapa -

K.2820

- 1972

Polsko.

Mapa campingu.

1:1 500 000

Warszawa 1972 PPWK

49x45 cm

/okł./ 17x24 cm

Inform.na odwrocie

CWD B 143 (dawny B 15 c) Karta katalogowa wydawnictw zwartych i ciągłych.
Zam. 1474/DW/On — Wrak 965 - 1.750.000 - Karton 5 kl. 180 g, -X.71.

Polska - turystyczna mapa-
- 1973

K. 3083

Poland. Tourist Map.

Pologne. Carte touristique. 1:750 000

Wyd.2

Warszawa 1973 PPWK 96x90 cm
/okł./ 12,5x23 cm

Dod.mapki: Polska, Europa

Dod.plany: trasy komunikacyjne przez miasta
wojewódzkie Polski

Informacje na odwrocie

CWD B-143 (dawny B-15c). Karta katalogowa wydawnictw zwartych i ciągłych.

Polska - turystyczna mapa-
- 1973

K.3022

Polen.

Campingkarte.

1:1 000 000

Wyd.8

Warszawa 1973 PPWK

/okł./ 72x66 cm
12x22 cm

Inform.turyst.na odwrocie

CWD B-143 (dawny B-15c). Karta katalogowa wydawnictw zwartych i ciągłych.

Polska - turystyczna mapa -

K.3023

- 1973

Polska.

Mapa campingów.

1:1 000 000

Wyd.8

Warszawa 1973 PPWK

72x66 cm

/okł./ 12x22 cm

Inform.turyst.na odwrocie

CWD B-143 (dawny B-15c). Karta katalogowa wydawnictw zwartych i ciągłych.

| Polska - turystyczna mapa - |

K.3203

- 1974

Poland. Tourist Map..

Pologne. Carte touristique. 1:750 000

Wyd. 3.

Warszawa 1974 PPWK 92x86 cm
/okł./ 12x22,5 cm

Dod.mapki: Polska, Europa

Dod.plany: trasy komunikacyjne przez miasta
wojewódzkie

Informacje w j. ang. i franc. na odwrocie

PU-B 143 Karta katalogowa wydawnictw zwartych i ciągłych.

Zam. 1271/DW/On — Wrak 903 - 1.700.000 - Karton 3 kl. 100 g, - IX.73.

Polska - turystyczna mapa-
- 1974

K.3147-
- K.3151

1:1 500 000

- Polen. Campingkarte - K.3147
Lengyelország. Campingterkep - K.3148
Pologne. Carte des campings - K.3149
Polsko. Mapa campingu - K.3150
Poland. Map of camping sites - K.3151

Warszawa 1974 PPWK 48x44 cm

/okł./ 17x26 cm

Inform. turyst. w różnych językach

Polska - turystyczna mapa -
- 1974

K.3194
K.3195

Polska.

Mapa campingów.

1:750 000

Warszawa 1974/75

PPWK

92x95 cm

/okł./ 12x21,5 cm

Na odwrocie: informacje turystyczne i trasy
przejazdowe przez większe miasta

— | Polska - turystyczna mapa - |
- 1974

K.3196
K.3197

Polska.

Mapa campingów.

1:750 000

Warszawa 1974/75 PPWK

92x95 cm

/okł./ 12x21,5 cm

Na odwrocie: informacje turystyczne i trasy
przejazdowe przez większe miasta

Polska - turystyczna mapa -
- 1974

K.3152 -
- K.3159

| | | |
|-----------------------------------|-------------|----------|
| Polsko. Automapa. | 1:1 500 000 | - K.3152 |
| Polen. Autokarte | | - K.3153 |
| Lengyelország. Autoterkepe | | - K.3154 |
| Polen. Bilkarta | | - K.3155 |
| Polonia. Carta automobilistica | | - K.3156 |
| Pologne. Carte routiere | | - K.3157 |
| Pol'sa. Karta avtomobil'nyh dorog | | - K.3158 |
| Poland. Road Map | | - K.3159 |

Warszawa 1974 PPWK 48x44 cm
Inform.turyst.w róż.j ● /okł./17x26 cm

Polska-turystyczna mapa 1975

K. 3299

Road and camping site map. 1: 1 500 000

Warszawa 1975

PPWK

44x48,5 cm, złoż. 17 x 24 cm
pow. kolor.

Mapa poboczna: Okręg katowicki. Objaśń. w jęz.
ang. Na odwr. tyt.: Poland. Road and camping...
oraz tekst inf. w jęz. ang.

CWD-B 142 Karta katalogowa wydawnictw zwartych i ciągłych

CWD B 142 Zam. 1600/DW/On

Wrak 1041 - 694.000 - Karton 5 kl. 180 g, - XI.71.

Polska-turyst.mapa 1976

K.3348

Campingkarte./Skala/ 1:750 000

Warszawa 1976 PPWK, cm 93,5 x 87,5, złoż.cm22x12
pow.kolor.

Oprac.na podstawie materiałów Pol.Federacji
Campingu.Objaśń.pol.ang.fr.i niem.Na odwr.mapy:
Szczecin,Wrocław,Gdynia-Sopot-Gdańsk,Poznań,
Warszawa,Łódź,Lublin,Kraków,Zakopane oraz tyt.:
Polen campingkarte i tekst inf.

K 3348

Polska-turyst.mapa 1976

K.3349

Lengyelország kempingjei./Skala/ 1:750 000

Warszawa 1976 PPWK, cm 93,5 x 87,5, złoż.cm22
x 12, pow.kolor.

Oprac.na podstawie materiałów Pol.Federacji
Campingu. Objasn.pol.ang.fr.i niem.Na odwr.mapy
Szczecin, Wrocław, Gdynia-Sopot-Gdańsk, Poznań,
Warszawa, Łódź, Lublin, Kraków, Zakopane oraz tyt.:
Polska mapa campingów.Lengyelország Kempingjei
i tekst inf.

K.3349

CWD-B 142 Karta katalogowa wydawnictw zwartych i ciągłych

CWD B 142 Zam. 1600/DW/On

Wrak 1041 - 694.000 - "

Polska-turyst.mapa 1976

K.3346-3347

Mapa campingów./Skala/ 1:750 000

Warszawa 1976 PPWK, cm 93,5 x 87,5, złoż.cm 22
x 12, pow.kolor.

Oprac.na podstawie materiałów Pol.Federacji
Campingów. Objasn.pol.ang.fr.i niem.Na odwr.mapy
Szczecin, Wrocław, Gdynia-Sopot-Gdańsk, Poznań,
Warszawa, Łódź, Lublin, Kraków, Zakopane oraz tyt.:
Polska mapa campingów i tekst inf.

Polska-turystyczna mapa 1977

K.3449

Campingkarte./Skala/ 1:750 000.Wyd.4

Warszawa 1977 Państw.Przedsiębiorstwo Wydawnictw
Kartograficznych,cm 93,5x86,5,
złoż.cm 21,5x12,pow.kolor.

Objaśń.pol.ang.fr.niem.

Na odwr.mapy:Szczecin,Wrocław,Gdynia-Sopot-
Gdańsk,Poznań,Warszawa,Łódź,Lublin,Kraków,
Zakopane oraz tyt.Polen Campingkarte i tekst
inf.

Pu-B-143 Karta Pataledowa wydawnictw zwartych i ciągłych.
Zam. nr 104/DW/On Wrak 700 - 2.700.000 - Karton 3 kl. 100 g, - 7.75.

K.3437-

3438

Polska -turystyczna mapa 1977

Mapa campingów./Skala/ 1:750 000.Wyd.4

Warszawa 1977

Państw.Przedsiębiorstwo Wydawnictw Kartograficznych, cm 93,5 x 86,5, złoż. cm 21,5 x 12, pow. kolor.

Objaśń.pol.ang.fr.niem.

Polska-turyst.mapa 1977

K. 3529

Mapa campingów./Skala/ 1:750 000.Wyd.4.

Warszawa 1977 Państw.Przedsiębiorstwo Wydawnictw Kartograficznych,cm
87,5x93,5,złoż.cm 12x21,pow.
kolor.

Oprac.na podst.mat.Pol.Federacji Campingów.
Objaśn.pol.ang.fr.i niem.Na odwr.mapy: Szczecin,
Wrocław, Gdynia-Sopot-Gdańsk, Poznań, Warszawa,
Łódź, Lublin, Kraków, Zakopane oraz tyt.:Polsk
mapa campingów i tekst inf.

K.3528

Polska-turystyczna mapa 1978

Campingkarte./Skala/ 1:750 000.

Warszawa 1978 Państw.Przedsiębiorstwo Wydawnictw Kartograficznych, cm 87,5 x93,5, złoż.cm 12x22, pow.kolor.

Oprac.na podstawie materiałów Pol.Federacji Campingu. Objasn.pol.ang.fr.i niem.Na odwr.mapy: Szczecin, Wrocław, Gdynia-Sopot-Gdańsk, Poznań, Warszawa, Łódź, Lublin, Kraków, Zakopane oraz tyt.: Polen campingkarte i tekst inf.

Polska-turyst. mapa 1978

K. 3561

Lengyelország kempingjei./Skala/ 1:750 000.

Warszawa 1978 Państw.Przedsiębiorstwo Wydawnictw Kartograficznych, cm 87 x 93,5, złoż.cm 12 x 22, pow. kolor.

Oprac.na podstawie materiałów Pol.Federacji Campingu. objaśn.pol.ang.fr.i niem.Na odwr. mapy: Szczecin, Wrocław, Gdynia-Sopot-Gdańsk, oraz tyt. Polska mapa campingu.

Pu-B-143 Karta katalogowa wydawnictw zwartych i ciągłych.
Zam. 1597/DW/Cn Wrak 1206 - 1.950.000 - Karty 3 kl. 180 g, - XI.75.

Polska -turyst.mapa 1978

K. 35 30-

35 31
K. 35 75

Mapa campingów./Skala/ 1:750 000.Wyd.5.

Warszawa 1978 Państw.Przedsiębiorstwo Wydawnictw Kartograficznych, cm87,2x93,6,złoż.cm 11,7x22,pow.kolor.

Oprac.na podst.mat.Pol.Federacji Campingów.
Objaśń.polang.fr.iniem.Na odwr.mapy: Szczecin,
Wrocław, Gdynia-Sopot-Gdańsk, Poznań, Warszawa,
Łódź, Lublin, Kraków, Zakopane oraz tyt.: Polska
mapa campingów i tekst inf.

Polska-turystyczna mapa 1978

K. 3632

Mapa campingów./Skala/ 1:750 000.Wyd.5.

Warszawa 1978

Państw.Przedsiębiorstwo Wydawnictw Kartograficznych,
cm 93,5x86,5,złoż.cm 21,5
x 12,pow.kolor.

Objaśń.pol.ang.fr.niem.

CWD-B 142 Karta katalogowa wydawnictw zwartych i ciągłych

CWD B 142 Zam. 1600/DW/On

Wrak 1041 - 694.000 - Karton 5 kl. 180 g, - XI.71.

K.3573-

K.3574

Polska-turystyczna mapa 1978

Poland tourist map.Pologne carte touristique.
/Skala/ 1:1 000 000.

Warszawa 1978 Państw.Przedsiębiorstwo Wydawnictw Kartograficznych, cm 75,5 x 70,5, złoż.cm 12,5 x 23,5, pow. kolor.

Objaśń.ang.franc.Na odwr.mapy i tekst turyst.
w jęz.ang.franc.

K.3607

Polska-turyst.mapa 1978

Polsko.Turisticka mapa.Lengyelország turista-
terkep.Pol'sa.Turistskaja karta./Skala/
1:1 000 000.

Warszawa 1978 Państw.Przedsiębiorstwo Wydaw-
nictw Kartograficznych,
cm 71,5x66,5,złoż.cm 12,5x23,
pow.kolor.

Objaśń.czes.węg.i ros.Na odwr.tekst inf. w jęz.
czes.węg.i ros.

Tyt. równol. w jęz. uęg. i ros.

Pu-B-143 Karta katalogowa wydawnictw zwartych i ciągłych.
Zam. 1507/DW:Ch Wrak 1203 - 1.900.000 - Karton 3 kl. 180 g, - XI.75.

Polska-turystyczna mapa 1979

K.3657

Campingkarte./Skala/ 1:750 000.Wyd.6.

Warszawa 1979 Państ.Przedsiębiorstwo Wydawnictw
Kartograficznych, cm 87,5x93,5, złoż.
cm 12x22, pow.kolor.

Objaśń.pol.ang.fr.i niem.Na odwr.mapy Szczecin,
Wrocław,Gdynia-Sopot-Gdańsk,Poznań,Warszawa,Łódź,
Lublin,Kraków,Zakopane oraz tyt.Polen Campingkarte
i tekst inf.

K.3661

Polska-turystyczna mapa 1979

K.3656

Mapa campingów./Skala/ 1:750 000.Wyd.6.

Warszawa 1979

Państw.Przedsiębiorstwo Wydaw.
Kartograf., cm 87,2x93,6, złoż.
cm 11,7x22, pow.kolor.

Oprac.na podst.mat.Pol.Federacji Campingów.
Objaśń.pol.ang.fr.i niem.Na odwr.mapy: Szczecin
Wrocław, Gdynia-Sopot-Gdańsk, Poznań, Warszawa,
Łódź, Lublin, Kraków, Zakopane oraz tyt.: Polska
mapa campingów i tekst inf.

Polska-turystyczna mapa 1980

K. 3813

Mapa campingów./Skala/ 1:750 000.Wyd.7

Warszawa 1980

Państw.Przeds.Wyd.Kart.
cm 96x88, złoż.cm 12x22,
pow.kolor.

Objaśń.pol.ang.fr.niem.

Na odwr.tyt.:Polska.Mapa campingów.Schemat.
plany miast:Szczecin,Wrocław,Sopot,Poznań,
Warszawa,Łódź,Lublin

Pu-B-143 Karta katalogowa wydawnictw zwartych i ciągłych.

Zam. nr 566/DW/On

W.Z.Graf. Z-2 579 - 3.620.000 - Karton 3 kl. 180 g. - VI.76.

Polska-turystyczna mapa 1980.

K.3743

Polen campingkarte./skala/1:750 000.Wyd.7.

Warszawa 1980

Państwowe Przedsiębiorstwo
Wydawnictw Kartograficznych
cm 87,2x93,6,złoż.cm 11,7x22

Polska-turystyczna mapa 1980

K.3742

Polska mapa campingów./Skala/1:750 000.wyd.7

Warszawa 1980

Państwowe Przedsiębiorstwo

Wyd.Kartograficznych

cm 87,2x93,6złoż.cm 11,7x22

K. 3824

K. 3869

Polska - turystyczna mapa 1981

Mapa campingów./Skala/ 1:750 000.Wyd.8

Warszawa 1981 Państw.Przeds.Wyd.Kart.
cm 88x 96, złoż.cm 12x22,
pow.kolor.

Objaśń.pol.ang.fr.niem.

Na odwr.tekst inf.oraz plany miast:Szczecin,
Wrocław,Gdynia-Sopot-Gdańsk,Poznań,
Warszawa,Łódź,Lublin, Kraków,Zakopane.

K. 3824

Pu-B-143 Karta katalogowa wydawnictw zwartych i ciągłych:

Fam. nr 506/DW/Cn

W.Z.Graf. Z-2 579 - 3.620.000 - Karton 3 kl. 180 g. - VI.76.

Polska - turystyczna mapa 1983

K.7818

Mapa campingów. Red. Zofia Dworak.

Skala 1:750 000. Wyd. 9.

Warszawa 1983

Państw. Przeds. Wyd. Kart.

cm 88x95,5, złoż. cm 12x21,5
powkol.

Objaśn. pol. ang. fr. niem.

Na odwr. adresy campingów oraz schematyczne
plany miast: Wrocław, Szczecin, Gdańsk, Poznań,

Pu-B-143 Karta katalogowa wydawnictw w zwartych i ciągłych.

Zam. nr 639/DW/On. Łódź, Lublin, Warszawa, Zograf, Z-d 2, zam. 378/79, 2.965.000, 74x120
Warszawa, Kraków, Zakopane

Polska - turystyczna mapa 1984

K.7927

Polska. Mapa campingów. Skala 1:750 000. Wyd. 10.

Warszawa 1984

Państw. Przeds. Wyd. Kart.

cm 96x88, złoż. cm

12x22, pow. kolor.

Objaśń. pol. ang. fr. niem.

Na odwr. tekst inf., schemat. plany miast woj.

Gdynia-Sopot-Gdańsk, Lublin, Łódź, Kraków,
Poznań, Szczecin, Warszawa, Wrocław, Zakopane

Polska - turystyczna mapa 1985

K.8026

Polska. Mapa campingow. Skala 1:750 000. Wyd. 11

warszawa 1985

PPWK

cm 96x88, złoż. cm 12x22
pow. kolor.

Objaśn. pol. ang. i r. niem. Na odwr. tekst inf.,
schematyczne plany miast woj.

K. 8026

Pu-B-143 Karta katalogowa wydawnictw zwartych i ciągłych.

Pu-B-143 zam. nr 446/DW/ON

WZGraf. Z-d 2, zam. 649/82, n. 2 010 000

K. 8161

Polska - turyst. mapa 1987

Campingi w Polsce. Oprac. red. Janusz Supremat. Skala 1:750 000.

Warszawa 1987

Państw. Przeds. Wyd. Kart.

cm

złóż. cm

Objaśń. pol. ang. niem. ros. Na odwr. plany miast: Szczecin, Wrocław, Gdańsk, Poznań, Warszawa, Łódź, Lublin oraz tekst inf.

Polska

- turystyczna mapa 1989

K. 8246

Campingi w Polsce. 25 lat PFCC 1964-1989 /
Oprac. red. Janusz Supernat. Skala 1:750 000
Wyd. 2

Warszawa 1989

Państw. Przedsiębiorstwo
Wydawnictw Kartograficznych
cm 93x85, złoż. cm 12x21,
pow.kolor.

Mapa poboczna: Okręg Katowicki 1:200 000.

Objaśn. pol.ang.niem. ros. Na odwr. tekst
inf. oraz schematyczne plany miast

Pu-B-143 Karta katalogowa wydawnictw kartograficznych i ciągłych.

Pu-B-143 zam. nr 446/DW/ON

WZGraf. Z-d 2, zam. 649/82, n. 2 010 000

Polska - turystyczna mapa 1990

K. 8366

Campingi w Polsce: mapa/oprac. Janusz
Supernat.- Wyd. 3.- Skala 1:750 000

Warszawa 1990 Państ. Przedsiębiorstwo
Wydawnictw Kartograficznych
cm 84x78 , *250* cm 24x12

K. 8366

Polska - turystyczna mapa 1992

K. 8639

Campingi w Polsce : mapa / oprac. Janusz
Supernat.- Wyd. 4.- 1:750 000

Warszawa 1992

PPWK

cm 94x86, złoż. cm 12x21,5
pow.kolor.

Obj. pol.ang.niem.ros.

Polska - turystyczna mapa 1993

K. 8799

Campingi w Polsce / oprac. Janusz Supernat .

Wyd. 5 / red. Anna Ziólkowska.- 1:750 000

Warszawa 1993

Polskie Przedsiębiorstwo
Wydawnictw Kartograficznych
cm 94x86, złoż.cm 12x22, pow.
kolor.

Polska - turystyczna mapa 1993

K. 8803

Turystyczna mapa Polski / oprac. red. Krystyna Jawecka, Krystyna Zalewska.- 1:750 000

Warszawa 1993

Polskie Przedsiębiorstwo
Wydawnictw Kartograficznych
cm 93x86, złoż.cm 13x21, pow.
kolor.

Objasń.pol.ang.niem.ros. Na odwr.tekst inf.

Karta katalogowa wydawnictw zwan...lagłych.

Pu-B-143. Zam. 558 - WA-On

GrZGraf. - 884 - 89.03.23 - 5.050.000

1.

K.8993

Polska - turystyczna mapa 1994

/Polska / : mapa krajoznawcza.-1:300 000

Warszawa 1994

Polskie Przedsiębiorstwo
Wydawnictw Kartograficznych
cm 52x102, złoż.cm 14x22

Objaśń. pol.ang.fr.niem.ros. Na odwr.
Informator krajoznawczy

K. 8993

Polska - turystyczna mapa 1994

- Ark.: 1 Pomorze Zachodnie, Wielkopolska północno-zachodnia / red. Antoni Kieniewicz
- Ark.: 2 Kaszuby, Kujawy, Wielkopolska północno-wschodnia / red. Michał Dworak
- Ark.: 3 Warmia, Mazury zachodnie, Mazowsze zachodnie / red. Michał Starzewski

Polska - turystyczna mapa 1994

- Ark.:4 Mazury wschodnie, Podlasie, Mazowsze wschodnie / red. Agnieszka Wędrychowska
- Ark.:5 Dolny Śląsk, Sudety, Wielkopolska południowo-zachodnia / red. Wojciech Nerle
- Ark.:6 Górny Śląsk, Wielkopolska południowo-wschodnia / red. Ewa Tumiałojc

4.

K.8993

┌
└
Polska - turystyczna mapa 1994

Ark.: 7 Małopolska zachodnia, Karpaty zachodnie
red. Wojciech Nerlo

Ark.: 8 Małopolska wschodnia, Karpaty wschodnie
red. Elżbieta Ostrowska

K.9057

Polska - turystyczna mapa 1995

Polska: mapa turystyczna /red. Krystyna Jawec-
ka, Krystyna Zalewska.-/Wyd. 2/.-1:750 000

Warszawa 1995

Polskie Przedsiębiorstwo
Wydawnictw Kartograficznych
cm 94x86, złoż.cm 13x21, pow.kol.

Objasn.pol.ang.niem.ros. Na odwr. tekst inf.

K.9057

K.9272

Polska - turystyczna mapa 1996

Polska - mapa campingów / red. Wojciech
Nerle .- 1:750 000

Warszawa 1996 Polskie Przedsiębiorstwo
Wydawnictw Kartograficznych
cm 91x84, złoż.cm 13x21, pow.
kolor.

Obj.pol.ang.niem.res. Na odwr. ~~skarykatury~~
wykaz campingów oraz schematyczne plany miast

K. 9272

Polska

- turystyczna mapa 1997

K.9417

Polska - mapa campingów / red. Wojciech Nerle
Wyd. 2 .- 1:750 000

Warszawa 1997

Polskie Przedsiębiorstwo
Wydawnictw Kartograficznych
cm 93x86, złoż.cm 13x21, pow.
kolor.

Objaśń. pol.ang.niem.ros.Na odwr. wykaz
campingów oraz schematyczne plany miast

1.

K.9401

Polska - turystyczna mapa 1997

/Polska/ : mapa krajoznawcza .- 1:300 000.-
Wyd. 2

Warszawa 1997

Polskie Przedsiębiorstwo
Wydawnictw Kartograficznych
cm 52x102, złoż. cm 14x22

Objaśń. pol. ang. fr. niem. ros. Na odwr. informator
krajoznawczy

K 9401

Polska

- turystyczna mapa 1997

Ark. : 2 Kaszuby, Kujawy, Wielkopolska północno-wschodnia / red. Michał Dworak

Ark. : 3 Warmia, Mazury Zachodnie, Mazowsze Zachodnie / red. Michał Starzewski

—|
Polska - turystyczna mapa 1997

| K.9401
—

Ark.: 4 Mazury wschodnie, Podlasie, Mazowsze
wschodnie / red. Agnieszka Wędrycho-
wska

3.

K.9401

Polska - turystyczna mapa 1997

/Polska/: mapa krajoznawcza .- 1:300 000

Ark.: 5 Dolny Śląsk, Sudety, Wielkopolska południowo-zachodnia /red. Wojciech Nerlo

Ark.: 7 Małopolska zachodnia, Karpaty zachodnie
red. Wojciech Nerlo

—|
Polska - turystyczna mapa 1997

K.9401

/Polska / : mapa krajoznawsza.- 1:300 000

Ark.: 8 Małopolska wschodnia, Karpaty wschodnie
red. Elżbieta Ostrowska

K.9358

Polska - turystyczna mapa 1997

Polska: mapa turystyczna /red. Anna Butkiewicz
Wyd.3.- 1:750 000

Warszawa 1997 Polskie Przedsiębiorstwo
Wydawnictw Kartograficznych
cm 93x84, złoż.cm 13,5x21, pow.
kolor.

Objaśń.pol.ang.niem.ros. Na odwr. Skorowidz
miejscowości

K. 9358

Polska - turystyczna mapa 1998

K.10148

Polska : mapa campingów.-Wyd.3/ red. Joanna Kubiczek-Korcala.-1:750 000

Warszawa 1998

Polskie Przedsiębiorstwo
Wydawnictw Kartograficznych
cm 94x86, złoż.cm13,5x21, pow.
kolor.

Mapa poboczna: Zatoka Pomorska, Mierzeja Helska
Zalew Wiślany, Jezioro Sniardwy, Jelenia Góra,
Kłodzko, Objasń.pol.ang. niem.ros. Na odwr.tekst

1.

Polska - turystyczna mapa 1998

K.9753

⌘ Polska / : mapa krajoznawcza .-Wyd. 2.-
1:300 000

Warszawa 1998

Polskie Przedsiębiorstwo
Wydawnictw Kartograficznych
cm 52x102, złoż.cm 14x22

Objaśń.pol.ang.fr.niem.ros. Na odwr.Informator
krajoznawczy

2.

Polska - turystyczna mapa 1998

K.9753

Ark. 6 Górny Śląsk, Wielkopolska południowo-
wschodnia / red. Ewa Tumiałojć

1.

K.10191

Polska - turystyczna mapa 1998

/Polska/: mapa krajoznawcza .- Wyd. 3 .-
1:300 000

Warszawa 1998

Polskie Przedsiębiorstwo
Wydawnictw Kartograficznych
cm 52x102, złoż. cm 14x22

Objaśń. pol. ang. fr. niem. ros. Na odwr. Informator
Krajoznawczy

—|
Polska - turystyczna mapa 1998-99 K.10191

Ark. 4 Mazury wschodnie, Polasie, Mazowsze
wschodnie : mapa krajoznawcza / red.
Agnieszka Wędrychowska

Polska - turytyczna mapa 1998

K.10191

Ark. 5 Dolny Śląsk, Sudety, Wielkopolska
Południowo-zachodnia / red. Krystyna
Sikorska

K.9746

Polska -turystyczna mapa 1998

Polska : mapa turystyczna / red. Anna Butkiewicz
wicz .-Wyd. 4 .- 1: 750 000

Warszawa 1998

Polskie Przedsiębiorstwo
Wydawnictw Kartograficznych
cm 94x86, złoż.cm 13,5x21,5,
pow.kolor.

Objaśń. pol.ang.niem.ros. Na odwr. skorowidz
miejscowości

K.9746

Polska-turystyczna mapa 1998

K.5973

Trasy widokowe w Polsce / Adam Bajcar oprac.
kartograficzne Jolanta Korycka.

Na odwr. Półwysep Malajski: fizyczna mapa oraz
Malezja: polityczna mapa

Warszawa 1998

Poznaj Swiat

cm 38x36, kol.

Polska-turystyczna mapa 1999

K.10191

Ark.:3 Warmia, Mazury Zachodnie, Mazowsze
Zachodnie:mapa krajoznawcza/red.Michał
Starzewski.-Wyd.3 .-1:300 000

K.10558

Polska-turystyczna mapa 2000

Polska mapa campingów/red. Joanna Kubiczek-Korcała.-1:750 000

Warszawa 2000

PPWK

cm94x87, złoż. cm13x21, pow
kolor.

Mapy poboczne: Wybrzeże M. Bałtyckiego (zach.),
okolice: Jeleniej Góry, Bystrzycy Kłodzkiej;
Mazury, Zat. Gdańska, Półw. Hel. Na odwr. tekst inf.
Szkice lokaliz. camp. w wybr. miejsc.

Polska-turystyczna mapa 2000

K.10561

Mapa turystyczna Polski/red. Andrzej Tumiałojć
Ewa Tumiałojć.-1:1 000 000

Warszawa 2000

Wydawn. Nauk. PWN

cm68,5x64,5, złoż. cm12x24,
pow. kolor.

Na odwr.: Słownik geograficzno-krajoznawczy
Polski

—|
—|
Polska-turystyczna mapa 2000

K-10605/1-
5

Polska:mapa krajoznawcza.-Wyd.3.-1:300 0000
Warszawa 2000 P P / K

cm100x52, zkoż.cm13x22.pow.kolor.

(Ark)1 Pomorze Zach., Wielkopolska półn.-zach./
red. Antoni Kieniewicz

(Ark)2 Kaszuby, Kujawy, Wielkopolska półn.-wsch./
red. Michał Dworak

(Ark) 3

Polska-turystyczna mapa 2000

K-10605/1-5

- Polska :Mapa krajoznawcza.--Wyd 3.-1:300 000
(Ark)4:Mazury Wsch., Podlasie, Mazowsze Wsch./
red.Agnieszka Wędrychowska
(Ark.)5:Dolny Śląsk, Sudety, Wielkopolska pkd.-
zach./red.Wojciech Nerlo
(Ark.)6
(Ark)7:Małopolska Zach., Karpaty Zach./red.
Wojciech Nerlo

Polska-turystyczna mapa 2001

K 11412

Polska: mapa campingów/red. Joanna Kubiczek-Korcała.-1:700 000

Warszawa 2001 P P W K

Nowa Edycja cm 115x92, złoż. cm14x22, pow ko

Mapy poboczne: Zatoka Pomorska, Mierzeja Helska
Zatoka Gdańska, ^Kraina Wielkich^M Jezior, Okolice

Jeleniej Góry, Góry Stołowe: nowa numeracja dróg
opis campingów PFCC, lokalizacja campingów

Polska-turystyczna mapa 2001

K 11405

Polska:mapa campingów/red. Joanna Kubiczek-
Korcała.-1:700 000

Warszawa 2001 P P W K Copernicus

cm 115x92, złoż. cm14x22, pow. ko

Mapy poboczne:Zatoka Pomorska, Mierzeja Helska,
Zatoka Gdańska, Kraina Wielkich Jezior, Okolice
Jeleniej Góry, Góry Stołowe; nowa numeracja dróg
opis campingów PFCC, lokalizacja campingów

1

Polska-turystyczna mapa 2001

K 11403/1-8

/Polska/: mapa krajoznawcza.-1:300 000

Warszawa 2001 P P W K Copernicus pow.kol.

Nowa numeracja dróg, informator krajoznawczy,
miejsowości godne zwiedzenia

- Ark. 1: Pomorze Zachodnie, Wielkopolska północno-zachodnia/red. Antoni Kieniewicz cm53x104, złoż. cm14x22
- Ark. 2: Kaszuby, Kujawy, Wielkopolska północno-wschodnia/red. Michał Dworak cm65x103,5, złoż. cm14x22
- Ark. 3: Warmia, Mazury zachodnie, Mazowsze zachodnie/red. Michał Starzewski cm52,5x103,5, złoż. cm14x22

- Ark. 4: Mazury wschodnie, Podlasie, Mazowsze wschodnie/red. Agnieszka Wędrychowska cm66x103,5
złoż. cm14x22
- Ark. 5: Dolny Śląsk, Sudety, Wielkopolska południowo-zachodnia/red, Wojciech Nerlo cm66x78,
złoż. cm14x22
- Ark. 6: Górny Śląsk, Wielkopolska południowo-wschodnia/red. Ewa Tumiałojć cm53,5x103,5,
zł. cm14x22, mapa pomocna: Okolice Katowic.-
1:150 000

Polska-turystyczna mapa 2001

K 11403/1-8

-
- Ark. 7: Małopolska zachodnia, Karpaty zachodnie/
red. Wojciech Nerle cm54x96, złoż. cm14x22
- Ark. 8: Małopolska wschodnia, Karpaty wschodnie/re
Elżbieta Ostrowska cm68x105, złoż. cm14x22.

Polska-turystyczna mapa 2001

K 15925

Polska:mapa zamków/oprac. i red.Cezary

Mazur,Krystian Chariza.-Wyd.1.-1:700 000

Warszawa 2001

P P W K Copernicus

cm 93x101,złoż.cm23x14,5

pow.kolor.

Mapy poboczne 1:500 000:Zamki Dolnego Śląska,
Warownie Jurajskie,na odwr.tekst inf.

Polska-turystyczna mapa 2001

K 15924

Polska⁷: mapa turystyczna /red.i oprac. Cezar Mazur, Renata Sarna, Anna Skórkowska-Szopa.-
Wyd.2.-1:700 000

Warszawa 2001

P P W K

cm 93x101, złoż, cm 23x14,5
pow.kolor.

Nowa Edycja

Polska-turystyczna mapa 2001

K 15923

Polska: mapa turystyczna /red. Cezary Mazur,
Renata Darna, Anna Skórkowska-Szopa .-Wyd.1.-
1:700 000

Warszawa 2001

P P W K

cm93x101, złoż, cm23x14,5
pow.kolor.

Nowa edycja

Polska-turystyczna mapa 2002

K 16037

Polska: mapa campingów/red. Joanna Kubiczek-Korcała. Wyd. 1. - 1:750 000

Warszawa 2002 P P W K

cm88x105, złoż. cm22x12, pow. kolc

Mapy poboczne: Zatoka Pomorska. - 1:300 000,
Mierzeja Helska, Zatoka Gdańska, Kraina Wielkich
Jezior, Okolice Jeleniej Góry, Góry Stołowe; na
odwr. lokalizacja campingów w wybranych miejsc
owościach; obj. pol., ang., niem., fr.; tekst inf

Polska-turystyczna mapa 2002

K 15922

Polska: mapa turystyczna/red. Cezary Mazur,
Renata Sarna, Anna Skórkowska-Szopa.-Wyd. 1,-
1:700 000

Warszawa 2001

P P W K Copernicus
cm 93x101, złoż. cm 23x14,5
pów. kolor:

~~Polska~~-turystyczna mapa 2002

K 16041

Polska: mapa turystyczna/red. Cezary Mazur,
Renata Sarna, Anna Skórkowska-Szopa, Wyd. 3. -
1:70 000

Warszawa 2002

P P W K

cm 93x101, złoż. cm 23x14,5, pow
kolor.

Obj. pol., ang., niem., tekst inf.

Polska-turystyczna mapa 2002

K 16042

Polska: mapa zamków/red. Cezary Mazur, Krystian
Chariza. Wyd. 2. - 1:700 000

Warszawa 2002 P P W K

cm 93x100, złoż. cm 23,5x14,5,
pow. kolor.

Mapy poboczne: 1:500 000: Zamki Dolego Śląska,
Warownie Jurajskie, Obj. pol., ang., niem., tekst
inf.

Polska, turystyczna mapa 2003 K 16486

Mapa leśna Polski/red. oprac. Piotr Kapica.-
1:750 000

Warszawa 2003 Centrum Informacyjne Lasów
Państwowych, PPWK
cm 88x96, złoż. 22, 5x12, 5, obj.
pol., ang., niem., tekst inf.

Polska-turystyczna mapa 2003

K 17344

Polska: mapa turystyczna /red. Beata Konopska
(et al). -1:750 000

Warszawa 2003

PPWK Copernicus
cm88x94, złoż. cm22x12

Polska-turystyczna mapa 2005

K 17797

Polska:mapa campingów/red. Beata Konopska
/et al./.-Wyd.2. -1:750 000

Warszawa 2005 PPWK, cm 86x94, złoż.cm22x12

Polska-turystyczna mapa 2005

K 17798

Polska: mapa zamków/red. Beata Konopska
/et al./.-Wyd.2.-1:750 000

Warszawa 2005 PPWK, cm 85x94, złoż.cm22x12

Mapa pob. : Warownie Jurajskie, Zamki Dolnego
Śląska

Polska-turystyczna mapa 2005 K 17883

Polska: mapa zamków/red. Beata Konopska,
Michał Starzewski.-1:750 000

Warszawa 2005 PPWK Copernicus
cm 86x92, złoż. cm22,5x12,5

Współopr. z mini przewodnikiem s.64

Polska-turystyczna mapa 2005

K 17884

Poland:Map of Castles/red. Beata Konopska,
Michał Starzewski.-1:750 000

Warszawa 2005

PPWK Copernicus

cm 86x92 ,złoż.cm22,5x12,5

Współoprawne z mini przewodnikiem,s.64.Wersja
angielsko-języczna

_____ | Polska-turystyczna mapa 2005 | K 17885

Polen:Karte der Schlösser/red.Beata Konopska,
Michał Starzewski.-1:750 000

Warszawa 2005 PPWK Copernicus
cm86x92,złoż,cm22,5x12,5

Dołączony:Mini przewodnik s.64.Wydanie w
jęz.niemieckim

Polska-turystyczna mapa 2005 K 17879

Polska: turystyczna mapa /red. Beata Konopska,
Michał Starzewski.-1:750 000

Warszawa 2005 PPWK Copernicus
s.cm 86x92, złoż.cm22,6x12,5

W_spółopr. z miniprzewodnikiem s.64;

Polska-turystyczna mapa 2005

K 17881

Poland: Tourist Map/oprac. Beata Konopska,
Michał Starzewski.-1:750 000

Warszawa 2005 PPWK Copernicus
cm 86x92, złoż. cm22,5x12,5

Współopr, z mini przewodnikiem s.64;
Wersja angielskojęzyczna

Polska-turystyczna. mapa 2005 | K 17882

Polen : Touristen Karte/red. Beata Konopska,
Michał Starzewski. - 1:750 000

Warszawa 2005 PPWK Copernicus
cm 86x92, złoż. cm 22,5x12,5

Współopr. z miniprzewodnikiem s. 64,

wersja niemieckojęzyczna

Polska-turystyczna mapa 2006 K 18075

Polska:mapa turystyczna/red. Beata Konopska
(et al.)Wyd.3.-1:750 000

Warszawa 2006 PPWK,cm86x94,złoż.cm22x12

Polska-turystyczna mapa 2006

K 18076

Polska:mapa zamków:mapa turystyczna/red.Beata
Konopska, (et al.).-Wyd.3.-1:750 000

Warszawa 2006 PPW⁴, cm86x94, złoż.cm22x12

Mapy pob. :Zamki Dolnego Śląska, Warownie
Jurajskie

Polska-turystyczna mapa

2007

K 18245

Muzea w Polsce/oprac.Tomasz Banach/et al./.-
1:1 000 000

Gdańsk 2007

Via Mercatorum, cm66x69, złoż.
cm 23x12

Polska-turystyczna mapa 2007

K 18401

Polska: mapa .-1:750 000

Warszawa 2007

Daunpol sp.z o.o.
cm 85x96, złoż.cm24x12,5

Podtytuł: Znakowane szlaki turystyczne

Polska-turystyczna mapa 2007 K 18168

Polska mapa campingów: mapa turystyczna/red.
Beata Konopska, Michał Starzewski.-Wyd.3.-
1:750 000

Warszawa 2007 PPWK, cm~~94~~x94, złoż. cm22x12
Mapa dwustronna

_____ | Polska-turystyczna mapa 2007 | K 18165

Polska: mapa turystyczna/red. Beata Konopska,
Michał Starzewski.-Wyd. 2.-1:750 000

Warszawa 2007 PPWK, cm86x93, złoż. cm23,5x13

Dołączony miniprzew. s. 64

Polska-turystyczna mapa 2007 K 18164

Polska:mapa turystyczna/red.Beata Konopska,
Michał Starzewski.-Wyd.4.-1:750 000

Warszawa 2007 PPWK,cm86x 93,5,złoż.cm22x12

Polska-turystyczna mapa 2007 K 18167

Poland tourist map/red. Beata Konopska, Michał Starzewski.-Wyd. 2.-1:750 000

Warszawa 2007 PPWK, cm86x93, złoż. cm23,5x13

Zał. miniprzew., s.64, Mapa w jęz.ang.,

_____ | Polska-turystyczna mapa 2007

| K 18166

Polen:touristenkarte/red.Beata Konopska,Michał
Starzeński.-Wyd.2.-1:750 000

Warszawa 2007 PPWK,cm86x93,złoż.cm23,5x13

Zał.minprzew.s.64.Mapa w jęz.niem.

Polska-mapa turystyczna2007

K18261

Polska:mapa zamków, red. Beata Konopska
/et al./Wyd.4.-1:750 000

Warszawa 2007 PPWK, cm85x94, złoż.cm22x12

Mapy pob. Zamki Dolnego Śląska, Warownie
Jurajskie

Polska-turystyczny atlas /2005/

K 6499-B

Narciarski atlas Polski: atlas turystyczny/
red. Beata Konopska/et al./

Warszawa/2005/ PPWK Copernicus
cm30x21, s.112

—| Polska-turystyczny atlas 2006

| K 6519-B

Narciarski atlas Polski: atlas turystyczny/re
Beata Monopska (et al.). - Wyd. 2

Warszawa 2006 PPWK, cm 30,5x21, s. 160

Polska-turystyczny atlas

2008

K 6533-B

Narty i snowboard: poradnik/red. Beata Konopska, Michał Starzewski

Warszawa 2008

PPWK, cm 30x21,5; s.56

Polska - zaludnienie 1966

K. 5306

Rozmieszczenie ludności w Polsce. w 1960
roku. Skala 1:1 000 000.

Warszawa 1966

PAN

cm 73,5 x 65,5

Polska, Czechy, Słowacja-turystyka

2009

K 6545-B

Atlas narciarski Polska, Czechy, Słowacja/red,
Beata Konopska(et al.).-Wyd.4

Warszawa 2009 PPWK, cm31x21,5, s.160

Polska płdn.-historia

K.4236

Walki z najeźdźcą hitlerowskim i zbrodnie hitle-
rowskie na terenie woj.bielskiego, częstochowskiego,
katowickiego w latach 1939-1945.Skala 1:200 000.

Warszawa 1978

Państ.Przedsiębiorstwo Wydawnictw
Kartograficznych, cm 88,5x1115,
pow.kolor.

Polska półn. - administracyjna
mapa - /1957/

K.1814 -
- K.1817

/Polska północna/

Załącznik do umowy między Polską Rzeczpospolitą
Ludową a Związkiem Socjalistycznych Republik
Radzieckich o wytyczeniu istniejącej polsko-ra-
dzieckiej granicy państwowej w części przylega-
jącej do morza Bałtyckiego z dnia 5 marca 1957r.

/Warszawa 1957/

86x61 cm

Na 1 ark. dwie mapy:

1.napisy w jęz.ros., 2.napisy w jęz.polskim

/1919-1922/

K. 8086

Polska płm.-komunikacja

Mapa Polski samochodowa i stacji benzynowych
firmy Standard-Nobel. Skala 1:1 000 000.

Warszawa /b.r./

Wyd. "GEA"

cm 57,5x37, złoż. cm 15x21

Objaśn. pol. fr. Na odwr. mapy: Plan m. Warszawy,
Plan m. Łodzi, Plan m. Bydgoszczy, Plan m. Poznania
Plan m. Gdyni

PU-B-144. Karta katalogowa wydawnictw zawarty... ciągłych.

„Grafpapier” W-wa, Bema 60a. Zam. 1138/Wa.

Drukarnia Nr 1, W-wa. Zam. 545/77/5 — 3.142.800

Polska płn.-wsch.-historia

K.4226

Walki z najeźcą hitlerowskim i zbrodnie hitlerowskie na terenie województw: białostockiego, łomżyńskiego i suwalskiego w latach 1939-1945.
Skala 1:240 000.

Warszawa 1977 Państw. Przedsiębiorstwo Wydawnictw
Kartograficznych, cm 88,5 x 115,5
pow. kolor.

Wyd. z inicjatywy Woj. Obywatelskiego Komitetu
Ochrony Pomników Walki i Męczeństwa w Białymstoku,
oprac. mater. Z. Kosztoryła. Tyt. i objaśn. pol. ang.
fr. niem. ros.

Pu-E-143 Karta katalogowa wydawnictw zwartych i ciągłych
Zam. 1597/DW/On Wraak 1206 - 1.990.000 - Karton 3 kł. 180 g. - XI.75.

Polska płd.

K.3028

zob.

Austro-Węgry - komunikacja - 1909

Polska Połudn. - administracja -
- /przed 1914 r./

K.1923

Mapa Galicyi.

wyd.3

Podz:1:600 000

Lwów

Księgarnia Polska B.Pożonieckiego

103x68 cm

/okł./ 14x20 cm

CWD B 15 c Zam. 561/DW/On

Wrzesień 1946 - 850.000 - Karton 5 kl. 180 g, - 5.6.63.

Karta Katalogowa do Kartoteki z jedną linią

Polska połudn. - administracja

K.4183

- /przed 1914 r./

Mapa Galicyi.

wyd.3

1:600 000

Lwów

Księgarnia Polska B. Połonieckiego

103x68 cm

CWD B 143 (dawny B 15 c) Karta katalogowa wydawnictw zwartych i ciągłych.
Zam. 1474/Dw/On — Wrak 965 - 1.750.000 - Karton 5 kl. 180 g, - X.71.

Polska Połudn. -

K.4762

- komunikacja - 1862

K.A.Schulz's General Post-und Strassenkarte
des Kronlandes Galizien und Lodomerien
mit Auschwitz, Zaotr und Krakau so wie
des Kronlandes Bukowina.

Wien 1862 Artaria

70x52 cm

Dod.: Plan von Lemberg

CWD B-143 (dawny B-15c). Karta katalogowa wydawnictw zwartych i ciągłych.

_____ |
Polska Połudn.-komunikacja 1862

| K. 4762

K.A.Schulz's General Post-und Strassenkarte
des Kronlandes Galizien und Lodomerien mit
Auschwitz, Zator und Krakau sowie des Kron-
landes Bukowina.

Wien 1862 Artaria and Co.

cm 70x52

Mapa poboczna: Plan von Lemberg

Mapa po całkowitej konserwacji 1992 r.

Polska

Połudn.-komunikacja 1911

K. 8276

Inżyniera S. Kormana mapa komunikacyjna
Galicji i Bukowiny. Skala 1:750 000. Nakł.
3 uzup.

Lwów 1911

Nakł. Księgarni H. Altenberga
cm 53x83,5, złoż. cm 15x22

Polska, pdn., Czechy, Słowacja -
turystyczny atlas 2008

K 6532-B

Atlas narciarski : Polska, Czechy, Słowacja / red.
Beata Konopska / et al. / Wyd. 3. -

Warszawa 2008 PPW⁴, cm 30x21,5; s. 160

Polska Połudn. i Węgry - polit.mapa -
- /przed 1914 r./

K.1932

A.Herrich

Galizien und Nordost-Ungarn.

3 Auflage

1:600 000

Berlin u.Glogau

C.Flemming

100x67 cm

/okł./ 15x25 cm

Carl Flemmings Generalkarten No 13.

CWD B 15 c Zam. 561/DW/On

Wrak 446 - 850.000 - Karton 5 kl. 180 g, - 5.6.63.

Karta Katalogowa do Kartoteki z jedną linią

Polska, płdn.-wsch.-turystyczna
~~mapa~~ 2008

K 18495
K 18495

Zabytkowe cerkwie południowo-wschodniej
Polski.-wyd.3.-1:300 000

Pruszków 2008 Wyd. Rewasz
cm 46x62,5, złoż.cm15,5x10,5

Mapa pob. : płn.część woj, Podkarpackiego

Polska Zachodnia-komunikacja-1945

K.1918

K.1001

Polska Zachodnia. Mapa komunikacyjno-administracyjna wraz z skorowidzem.

Oprac.M.Kiełczewska

1: 1 000 000

Poznań 1945 Wyd.Instytutu Zachodniego

45x63,5 cm

/okł./ 15x20,5cm

Polska Zachodnia - komunika-
cja i administracja - 1945

K.2758

Polska Zachodnia.

Mapa komunikacyjno-administracyjna
z słownikiem nazw niemiecko-polskim.

1:1 000 000

Poznań 1945 Wyd. Instytutu Zachodniego

45x63,5 cm

/okł./15x20,5 cm

s.15 /skorowidz/+

1 mapa

CWD B-143 (dawny B-15c). Karta katalogowa wydawnictw zwartych i ciągłych.
Zam. 1350-DW-On. ZGGdy-3218. 17.9.69. 790.000.

Polska i Europa płd.-wsch.-

K.4830

- komunikacja - 1973

Mapa samochodowa Polski.

1:1 500 000

/i na odwrocie:/

Europa południowo-wschodnia.

1:3 000 000

Warszawa 1973 PPWK

53x48 cm

Załącznik do Informatora Kolejjarza na 1974 r.

Polska i Litwa-geologia 1999

K.13046/1-6

Gravimetric and magnetic maps of the Polish-Lithuanian Border Area / Czesław Królikowski, Zdzisław Petecki, Josef Jacyna, Larisa Korablionova, Viktor Nasedkin .- 1:200 000

Warszawa 1999

Polish Geological Institute
Geological Survey of Lithuania

Polska i Litwa - geologia 1999

K.13046/1-6

Gravimetric and magnetic maps ...

Plate 1 : Gravimetric map: Suwałki Sheet
cm 32x37, pow. kol.

Plate 2: Gravimetric map: Sejny sheet cm32x37

Plate 3: Gravimetric map: Grodno sheet cm 32x
27, pow. kolor.

Plate 4: Magnetic map : Suwałki sheet cm32x27,

Plate 5: Magnetic map: Sejny sheet cm32x27

3.

K.13046/1-6

Polska i Litwa - geologia 1999

Gravimetric and magnetic maps ...

Plate 6 : Magnetic map : Grodno sheet cm32x27
+ tekst s.12,1nlb.

Polska i Rosja europ. -

K.1471

- roślinność - 1890

Mapa Królestwa Polskiego i przyległych krajów
z nakreśleniem przybliżonych linii granicznych
zasiągów roślin.

Warszawa 1890 Lit.W.Główczewskiego 26x23 cm

tabl.6,7,8,9,10

Pamiętnik Fizyograficzny. Tom 10-1890

Polska i Rosja zach. -

K.2437 BC

- administr.m.-kon.XIXw.

General-Karte vom Westlichen Russland nebst
Preussen, Posen und Galizien.

1:2 000 000

Glogau /b.r./ C.Flemming

74x65 cm

CWD B-143 (dawny B-15c). Karta katalogowa wydawnictw zwartych i ciągłych.
Zam. 1350-DW-On. ZGGdy-3218. 17.9.69. 790.000.

1 | Polska i ZSRR - geologia -
- 1957

K.4795

/Makieta mapy geologicznej/

/Warszawa-Moskwa/ 1957 Wyd.Geologiczne,
Minist.Geologii i Och-
rany Nadr

Tekst w j.pol.,ros.,niem 33x38,5 cm

CWD B 143 (dawny B 15 c) Karta katalogowa wydawnictw zwartych i ciągłych.
Zam. 1474/Dw/On — Wrak 965 - 1.750.000 - Karton 5 kl. 180 g, - X.71.

2 | Polska i ZSRR - geologia -
- 1957

K.4795

- Zał. 3. Umowne znakowanie wieku systemów
" 5. Skala barw
" 13. Skały osadowe
" 14. Oznaczenia dla mapy kopalin użytecznych
" 15. Geologičeskaja karta SSSR. Serija Pri-
ochot'ja. 1:200 000
" 15a. Mapa geologiczna Polski. Leszno.
1:200 000

CWD B 143 (dawny B 15 c) Karta katalogowa wydawnictw zwartych i ciągłych.
Zam. 1474/Dw/On - Wrak 985 - 1.750.900 - Karton 5 kl. 180 g, - X.71.

3 | Polska i ZSRR - geologia - | K.4795
- 1957

Zał.16. Mapa poleznych iskopaemych SSSR.
Serija Priochot'ja. 1:200 000

Zał.16a. ~~Mapa~~ kopalin użytecznych Polski.
Leszno. 1:200 000

Polska, Niemcy - historia

K. 5116

Karte von Grossdeutschland mit Grenzländern.
Massstab 1:2 000 000.

Berlin / przed 1939 /

Druck u. Verlag :
Stritzke und Rothe,
cm 78x55

Polska Nowa Wieś-plan miejscowości K 17453
2004

Polska Nowa Wieś:plan miejscowości.-1:10 000
Opole 2004 Andrzej Mały
 cm 48x57,złoż.cm16x11
Na odwr.fot.,tekst inf.

—┌
Polskie Gronowo

└ K 12100

zob.

Polska-topograficzna mapa 2002

Pożupin-topograficzna mapa 2008

K 14361

Pożupin:mapa topograficzna.-1:10 000

Warszawa 2008 Główny Geodeta Kraju

cm 48x45

N-33-139-C-c-4

Pomarzanowice

K 11916

zob.

[†]Polska-topograficzna mapa 2001

Pomaranowice-topograficzna

mapa 2011

K 15565

Pomaranowice: mapa topograficzna.-1:10 000

Warszawa 2011

Główny Geodeta Kraju
cm 48x43

N-33-131-B-c-3

Pomiany

K 12816

zob.

Polska-topograficzna mapa 2002

Pomieczyno-topograficzna

mapa 2008

K 14381

Pomieczyno:mapa topograficzna w standardzie
TBD.-1:10 000

Warszawa 2008

Główny Geodeta Kraju
cm 48x42

N- 34-49-C-d-2

Pomorskie, woj.-atlas miast

2007

K 15087-C

Atlas miast województwa pomorskiego/red. Bea
Konopska, Michał Starzewski.-1:17 500

Warszawa 2007 PPWK, cm24x16; s.182

Pomorskie, woj. - fizyczna i adm.
mapa 1999

K.10176

Województwo pomorskie / red. Krystyna Sikorska
Grażyna Gadomska .- 1:500 000

Warszawa 1999 Polskie Przedsiębiorstwo
Wydawnictw Kartograficznych
cm 46x35, złoż. cm 11x21, pow.
kolor.

Objaśn. pol. ang. Na odwr. Plan Gdańska,
Skorowidz miejscowości

Pomorskie woj.-komunikacja 2001

K 11397


Województwo pomorskie: mapa samochodowo-
administracyjna /red. Wojciech Nerlo.-1:300 000

Warszawa 2001

P P W K Copernicus

cm 71,5x65,5, złoż. cm12x22
pow. kolor.

Nowa numeracja dróg, skorowidz miejscowości,
granice administracyjne



Pomorskie woj.-komunikacja 2004

K 17551

Województwo pomorskie: mapa samochodowo-
administracyjna/red. Beata Konopska(et al.).-
Wyd.2.-1:300 000

Warszawa 2004 PPWK

cm 65,5x71,5,złoż.cm22x12

Pomorskie, woj.-komunikacja 2005 | K 17911

Województwo Pomorskie: mapa samochodowo-
administracyjna/red. Beata Konopska/et al./
Wyd. 3.-1:300 000
w Warszawie 2005 PPWK Copernicus
cm66x62, złoż.cm22x12

Pomorskie, woj.-komunikacja 2006

K 18088

Województwo Pomorskie: mapa samochodowa/red.
Beata Konopska, Michał Starzewski.-Wyd.4.-
1:300 000

Warszawa 2006

PPWK, cm 66x71,5, złoż.cm22x
12

Pomorskie, woj. - komunikacja

2007

K 18271

Województwo pomorskie: mapa samochodowa/red.
Beata Konopska, Michał Starzewski. - Wyd. 5. -
1:300 000

Warszawa 2007 PPWK, cm 66x71, złoż. cm 22x12
M. pob.: plany miast. - 1:30 000: Reda, Starogard
Gdaⁿsk^k, Żukowo; na odwr.: Pruszcz Gdaⁿski, oraz
1:50 000: Gdaⁿsk, Gdynia, Sopot, Słupsk

Pomorze 1926 / faksym. /

K.5692

Eilhardus Lubinus, Nova Illustrissimi Principatus Pomeraniae Descriptio cum Adiuncta Principum Genealogia et Principum Veris et Pollonum Urbium Imaginibus et Nobilium Iusignibus.

/Skala ok. 1:227 000 /

Szczecin 1988 Okręgowe Przedsiębiorstwo
Geodezyjno-Kartograficzne
12 ark. o wym. 54,5x42 cm
+ tekst s. nrb. 6

Mapa E Lubinusa ze Zb. Archiwum w Szczecinie

Pomorze - fizyczna - 1962

K.121

Pomorze.

Podz.1:250 000

Warszawa 1962 PPWK

/Mapa ścienna, 2 cz./

arta katalogowa do Kartoteki z jedną

ntrograf" — Lublin, zam. 2859 26.9.66 100.00

Pomorze - fizyczna - 1966

K.93

Pomorze.

Podz. 1:250 000

Warszawa 1966 PPWK

/Mapa ścienna, 2 cz./

Karta katalogowa do Kartoteki z jedni

„Intrograf“ - Lublin - zam. 2859 26.9.66 100.000 a-2

Pomorze-klimat 2004

K 6472-B

Atlas zasobów i zagrożeń klimatycznych Pomorza/oprac. Czesław Koźmiński, Beata Michalska

Szczecin 2004

Publisher P.P.H. Zapol
cm 32,5x23,5, s.69

Tytuł i tekst jednocześnie w jęz. angielskim
Inst. sprawcza: Akademia Rolnicza w Szczecinie

Pomorze śr.-wsch.-turystyczna

mapa 2009

K 18697

Szlakiem zamków gotyckich: Polskie Zamki
Gotyckie.-

Olsztyn 2009

Wyd. ElSet

cm 36x64,5, złoż. cm24x11,5

Pomorze Zachodnie - administracja
i komunikacja -/1948/

K.2496

Pomorze Zachodnie.

Mapa komunikacyjno-administracyjna. 1:500 000

/Poznań 1948/

68x55 cm

Karta katalogowa do Kartoteki z jedną

ortograf - Lublin zam. 2859 26.9.66 100.000 Z-3

Pomorze Zachodnie - geologia K.3036
- 1958

Stanisław Tyski
Pomorze Zachodnie

Warszawa 1958 Wyd.Geologiczne 17x23,5 cm
s.8,nlb.3/tekst/+2 mapy

Przekroje Geologiczne przez Polskę

CWD B-143 (dawny B-15c). Karta katalogowa wydawnictw zwartych i ciągłych.

Pomorze Zach., geoturystyczna

mapa 2004

K 17506

Geotourismuskarte der Region "Pomerania".

Mapa ^{geo} turystyczna. -1:200 000

Güstrow 2004

Urząd Ochrony Środowiska i Geologii
Maklemburgii i Przedniego
Pomorza, cm 47x66, złoż. cm
20x12

Tekst inf., ,obj. pol., niem.

Pomorze Zachodnie - historia

K.4219

Walki z najeźdźcą hitlerowskim i zbrodnie hitlerowskie na Pomorzu Zachodnim w latach 1939-1945
Skala 1: 175 000.

Warszawa 1975 PPWK 88,5 x 119 cm, pow. kolor.

Oprac. merytorycznie i redakcyjnie na podst. materiałów Okręgowej Komisji Badania Zbrodni Hitlerowskich w Szczecinie: B. Frankiewicz, B. Jarmołowicz, J. Laskowski.

CWD-B 142 Karta katalogowa wydawnictw zwartych i ciągłych

CWD B 142 Zam. 1600/DW/On

Wr

694.000 - Karton 5 kl. 180 g, - XI.71.

Pomorze Zachodnie - turystyczny atlas - 1971 K.931-C

Mapy szlaków kajakowych Pomorza Zachodniego.
Część północna i wschodnia
pod red. Henryki Całkovej.

Warszawa 1971 Sport i Turystyka 10,5x16 cm
s.5 nlb., s.2-44 z map.kolor.,
45-52 tekst obj.

Pomorze Zach.-turystyczna mapa 2004

K 17596

Mapa turystyczna polsko-niemieckiego pogranicza. Maklemburgia. Pomorze Przednie. -1:300 000

Szczecin 2004

magnum

s.c.

cm94x61

, złoż.cm22,5x14,5

Mapa dwujęzyczna: pol., niem., na odwr .mapki
wybrzeża, obj.

Pomorze Zach.-turystyczna mapa /2005/

K 17853

Hinterpommern, Wojewodschaft Westpommern: Touristenkarte.-1:250 000

Jelenia Góra /2005/ Wyd.Turyst.Plan
cm 67x85, złoż.cm24x12

Mapa w jęz.niem.; tekst inf.-tur. na odwr.

Pomorze Zachodnie-turystyczna
mapa 2006

K 18011

Pomorze Zachodnie, Bornholm: mapa turystyczna/
oprac. Damian Dutkiewicz. - 1:160 000

Jelenia Góra 2006 Wyd. Tur. PLAN.

cm 67,5x97,5, złoż. cm 24,5x12

M, pob.: Centrum miast: Szczecin, Koszalin. Kołobrzeg,
Swinoujście, na odwr. Bornholm. - 1:150 000, obj.
pol., niem.

Pomorze Zachodnie-turystyczna

mapa 2010

K 18874

Pomorze Zachodnie, Bornholm: mapa turystyczna
oprac. Tomasz Wojtasik, Rafał Fronia.-Wyd. 3.-
1:160 000

Jelenia Góra 2010 PLA^N
cm 67,5x96, złoż. cm24x12

Mapy pob. Centrum dużych miast, na odwr.
Bornholm.-1:150 000

Pompeja - plan miasta

K.3093

zob.

Neapol i Pompeja - plan miasta -

Poniatowa - topograficzna mapa
1985

K.5483

Mapa topograficzna / w skali / 1:25 000
Puw 1965

/Ark./ 135.41

Poniatowa Red. Magdalena
Gondek

Warszawa 1985

PPGK

cm 46x61, kol.

Poniatowicze

K 12847

zob.

Polska-topograficzna mapa 2002

Ponidzie -turystyczna mapa 1993. 8676

Parki Krajobrazowe Ponidzia: mapa turystyczno - przyrodnicza 1:100 000 /oprac. aut. i red. Małgorzata Kościelska, Elżbieta M. Tokarska; Oprac. techniczne Małgorzata Kościelska, Elżbieta M. Tokarska.

Warszawa: Wydaw. "GEA", 1993.-11x24cm złoż. 48x55cm

Opis regionu

(Seria Parki Narodowe i Krajobrazowe)

Fonikiew

K 11792

zob.

olska-topograficzna mapa 2001

Ponitrie Górne - turystyczna

K.2850

mapa - 1965

Horne Ponitrie.

2 vyd.

1:100 000

Bratislava 1965 Ustředni Sprava Geodezie a
Kartografie

38x36 cm

/okł./ 13x22 cm

Inform.na odwrocie

CWD B 143 (dawny B 15 c) Karta kartografowa wydawnictw zwartych i ciągłych.
Zam. 1474/DW/On — Wrak 965 - 1.750 Karton 5 kl. 180 g, -X.71.

Popielów

K 12259

zob.

Polska-topograficzna mapa 2002

Popielów-Kabachy

K 12254

zob.

Polska-topograficzna mapa 2002

Popławy

K 11715

zob.

Polska-topograficzna mapa 2001

Popówko

K 11867

zob.

Polska-topograficzna mapa 2001

Popowo

K 12830

zob.

Polska-topograficzna mapa 2002

Popowo

K 12721

zob.

Polska-topograficzna mapa 2002

Popowo Kościelne

K 16339

zob.

Polska-topograficzna mapa 2002

~~Popowo Tomkowe~~

K 16353

zob.

Polska-topograficzna mapa 2002

Porąbka Uszewska

K 12429

zob.

Polska-~~z~~topograficzna mapa 2002

—|
—| Poręba Spytkowska

|
K 12425

zob.

Polska-topograficzna mapa 2002

Poręby Dymarskie

K 11573

zob.

⁺
Polska-topograficzna mapa 2000
_r

— | Poręby Krzywskie Duże

| K 12167

zob.

Polska-topograficzna mapa 2000

Porohy-topograficzna mapa 1935
— /reprod.1996/

K 17022

Reedycja map topograficznych WIG: Porohy,
Gorgany. -1:100 000

Warszawa 1996 WTR-Kartografia

cm 29x38,5, złoż. cm16,5x9,7

pow.kolor.

Na odwr.: Rachów, tekst inf.

Porohy-topograficzna mapa 1937

K 18632,

— /reed. 2006/

K 18395

Reedycja map topograficznych WIG : Porohy,
Gorgany środkowe i zach./red. Piotr Kamiński
1:75 000

Warszawa 2006 UTR-Kartografia
cm 39x51, złoż.cm16x10,5

Na odwr. Kolejki Leśne Wąskotorowe: opis z
1937 r.; pow.kolor.

Portugalia

K.2055

K.2056

K.2057

K.2095

zob.

Hiszpania, Portugalia - fizyczna m.- 1959

Karta katalogowa do Kartoteki z j...

„Intrograf” — Lublin — Zam. 2859 26.5... 7-8

Portugalia

K.4108

K.4109

zob.

Hiszpania i Portugalia - fizyczna mapa - 1964

CWD B 143 (dawny B 15 c) Karta katalogowa wydawnictw zwartych i ciągłych.
Zam. 1474/Dw/On — Wrak 965 - 1.75 — Karton 5 kl. 180 g. - X.71.

Portugalia - fizyczna mapa

K.2762

K.2763

zob.

Hiszpania, Portugalia - fizyczna mapa - 1971

Portugalia

K. 9147

K. 9148

zob.

Hiszpania i Portugalia - komunikacja 1996

Portugalia

K 16411

zob.

Hiszpania, Portugalia: komunikacja 2002

Hiszpania, Portugalia: mapa samochodowa 2002

Portugalia

K.2015-III

zob.

Hiszpania i Portugalia. - polityczna

[b.m.iv]

Portugalia

K.3382

zob.

Pirenejski Półwysep - fiz.mapa 1976

CWD-B 142 Karta katalogowa wydawnictw kartowych i ciągłych

CWD B 142 Zam. 1600/DW/On Wrak 04.000 - Karton 5 kl. 180 g, - XI.71.

Portugalia-komunikacja 2001

K 10720

zob.

Hiszpania, Portugalia-komunikacja 2001

Hiszpania, Portugalia: mapa samochodowa

Posada Jaślicka-topograficzna

mapa 1989

K. 5412

Mapa topograficzna / w skali/ 1:25 000

Województwo krośnieńskie

/Ark./ 185.52 Posada Jaślicka. Red. Andrzej

Kwolek

Warszawa 1989

PPGK

cm 64 1

Potasze

K 11899

zob.

Polska-topograficzna mapa 2001

Potok

K 16615

zob.

Polska-topograficzna mapa 2003

Potok Wielki

K 16590

zob.

Polska-topograficzna mapa 2003

Potrzeznowo

K 11862

zob.

Polska-topograficzna mapa 2001

Potulice

K 11851

zob.

† Polska-topograficzna mapa 2001

Poupry

K.1639-II

zob.

Loigny, okolice



Powidz

K 16403

zob.

Polska-topograficzna mapa 2002

Powidz, Park Krajobrazowy-

turystyczna mapa 2009

K 18706

Szlaki rowerowe Powidzkiego Parku Krajobrazo-
wego: mapa turystyczna. - 1:60 000

Poznań 2009

Wyd. Ludwik-tur, Ludwik

Olejniczak, cm48x68, złoż. cm24x1
11,5

1989

K. 5429

Powroźnik-topograficzna mapa

Mapa topograficzna /W skali/ 1:25 000

Województwo nowosądeckie

/Ark./ 184.34 Powroźnik.Red.Magdalena Gondek

Warszawa 1990 PPGK

cm 64x41

Pozaryski Wł.

K. 1602

^{zob.}
Polska-geologiczna m. - 1948
Przeładowa mapa geologiczna Polski
Wyd. B. Arkusz C 2. Lublin

Warszawa 1948.

Pozezdrze-topograficzna

mapa 2009

K 14667

Mapa topograficzna .-1:25 000

Woj. Suwalskie

Ark. 214.32

Warszawa 2009

Pozezdrze

Główny Geodeta Kraju
cm 42x66

Poznań

K.4735

zob.

Polska - topograficzna mapa - 1924

Poznań

K.3485

zob.

Polska-komunikacja 1978

Poznań: atlas aglomeracji

K 15079-C

Poznań: atlas aglomeracji / red. Beata Komopska
Michał Starzewski. - 1: 17 500

Warszawa 2007 PPWK, cm 24x16, s. 106

; zawiera 97 miejscowości

Załącznik: skorowidz ulic

Poznań-atlas miasta 2001

K 6958-C

Poznań: atlas miasta/red.i oprac.komp.Cezary

Mazur /Et al./.-Wyd.1.-1:15 000

Warszawa 2001 P P W K Copernicus
cm16 x24. ss.96

Edycja 2001-2002

Informatory, indeksy, obj. pol., ang., fr., niem

Poznań-atlas miasta 2001

K 6981-C

Poznań: atlas miasta/red.Cezary Mazur/et al.
Wyd.1.-1:15 000

Warszawa 2001

P P W K

cm24x16, :s.96, indeks, tekst
inf.

Poznań-atlas miasta 2003

K 15005-C

Poznań: atlas miasta 9red. oprac. Cezary Mazur
/et al./ .Wyd. 3. -1:15 000

Warszawa 2003

PPWK Copernicus

cm24x16, s. 96, informatory,
skorowidz ulic, obj. pol., ang.
fr., niem.

Poznań-panoramiczna mapa 2004

K 17455

Poznań: mapa do zwiedzania

Poznań 2004

Wydawnictwo Miejskie

cm 38,5x66, złoż. cm 20x13,5

M. pob.: Stary Rynek, na odwr. il., tekst inf.

Poznań - plan miasta

K.1875
K.1876
K.2188

zob.

Poznań, woj. - fizyczna m. - 1968

Poznań - plan miasta

K.2735

zob.

Poznań woj. - fizyczna mapa - 1972

Poznań-plan miasta 1917

/reprod.2003/

K 17053

Pharus-Plan Posen.-Masstab 1:10 000

Dawny Poznań:reedycja planu z 1917 r.

Warszawa 2002 TR-Kartografia

cm40,5x64,złoż.cm15,5x10,7,pow
kolor.

Mapy pob.:Dębina,Fortyfikacje Poznania/1892/
Poznań średniowieczny,Poznań 1714r.,na odwr._
Plan miasta ^{opis 1914} >,tekst inf.,opisy,wykaz ulic

Poznań - plan miasta - /przed 1939r/

K.1915

Plan stołecznego miasta Poznania.

Poznań /przed 1939 r/ Księg.Wyd.Spółdz."Pomoc"

51x51 cm

/okł./14x18 cm

CWD B 15 c Zam. 561/DW/On

Wp 446 - 850.000 - Karton 5 kl. 180 g, - 5.6.63.

Karta Katalogowa do Kartoteki z jedn

K. 1212

Poznań - plan m. 1956

Poznań - plan dzielnic
centralnych

Warszawa 1956 Państw. Przedsięb. Wyd. Kartogr.
ark. skład. 1. form. 85 x 60 cm

[pl. oprawny] 13 x 23,5 cm

[tyt. okład.]

Plan kolor. zawiera wykaz ulic, linii komunik. zakł.
inst. zabytków i inie]

Poznań - plan m. 1958

K. 1211

K. 1225

Poznań - plan dzielnic
centralnych

Warszawa 1958 Państw. Przedsięb. Wyd. Kartogr.
ark. skład. 1 form. 85 x 60 cm

[pl. opraw.] 13 x 20,5 cm

[tyt. okład.]

[Plan kolor. zawierający kaz. ulic, linii komunik.,
zakł. inst. zaopiek. i inne]

Poznań - plan m. 1960

K.1213

K.1214

Plan dzielnic centralnych
miasta Poznania

Warszawa 1960 Państw. Przedsięb. Wyd. Kartogr.
ark. skład. 1. form. 85 x 60,5 cm

pl. oprawny 13 x 20,5

[tyt. z planu]

[Plan kolor. zawiera wykaz ulic, linii komunik. zakł. i inst.
zabytków i inne]

Poznań - plan miasta - 1960

K.2854

K.2855

Plan Poznania i terenów XXIX MTP

Poznań /1960/ AGPOL

38x40 cm

/okł./ 9,5x20,5 cm

Inform. w j. pol., ros., ang.

CWD B 143 (dawny B 15 c) Karta katalogowa wydawnictw zwartych i ciągłych.
Zam. 1474/DW/On - Wrak 965 - 1.750.000 - Karton 5 kl. 180 g, -X.71.

Poznań - plan miasta - 1961

K.2856

Plan Poznania i terenów ~~XXX~~ MTP

Poznań /1961/

38x40 cm
/okł./ 9,5x20,5 cm

Inform. w j. pol., ros., ang.

CWD B 143 (dawny B 15 c) Karta katalogowa wydawnictw zwartych i ciągłych.
Zam. 1474/DW/On — Wrak 965 - 1.750.000 Karton 5 kl. 180 g, -X.71.

Poznań - plan miasta - 1962

K.1266

Plan dzielnic centralnych m.Poznania.

Wyd.4

Warszawa 1962 PPWK

80x55,5 cm

/okł./12,5x20 cm

/Inf.turyst.na odwrocie ark./

Poznań - plan miasta - 1962

K.2857

Plan Poznania i terenów XXXI MTP

Poznań /1962/

38x40 cm

/okł./ 9,5x20,5 cm

Inform.w j.pol.,ros.,ang.

Dod.: Mapa powiatu poznańskiego

CWD B 143 (dawny B 15 c) Karta katalogowa wydawnictw zwartych i ciągłych.
Zam. 1474/DW/On — Wrak 965 - 1.750.000 Karton 5 kl. 180 g, -X.71.

Poznań - plan miasta - 1963

K.1267

K.1268

Plan dzielnic centralnych m.Poznania.

Wyd.5

Warszawa 1963 PPWK

80x55,5 cm

/okł./12,5x20 cm

/Inf.turyst.na odwrocie ark./

Poznań - plan miasta - 1964

K.1269

K.1270

Plan dzielnic centralnych m.Poznania.

Wyd.6

Warszawa 1964 PPWK

80x55,5 cm

/okł./ 12,5x20 cm

/Inf.turyst.na odwrocie ark./

Poznań - plan miasta - 1964

K.2862

Plan Poznania i terenów MTP

Poznań /1964/

39x34 cm
/okł./ 8x17 cm

Inform.w j.pol.,ros.,ang.

CWD B 143 (dawny B 15 c) Karta katalogowa wydawnictw zwartych i ciągłych.
Zam. 1474/DW/On - Wrak 965 - 1.750.000 - Karton 5 kl. 180 g, -X.71.

Poznań - plan miasta -1964

K.4819

Sieć komunikacyjna MPK Poznań

Poznań 1964 Miejskie Przedś.Komunikacyjne

45x33 cm

Inform.na odwrocie

Poznań - plan miasta - 1965

K.1271
K.1272

Plan dzielnic centralnych m.Poznania.

Wyd.7

Warszawa 1965 PPWK

80x55,5 cm

/okł./ 12,5x20 cm

/Inf.turyst.na odwrocie ark./

Poznań - plan miasta - 1965

K.2858

Plan Poznania i terenów XXXIV MTP

Poznań /1965/

38x40 cm

/okł./ 9,5x20,5 cm

Inform.w j.pol.,ros.,ang.

CWD B 143 (dawny B 15 c) Karta katalogowa wydawnictw zwartych i ciągłych.
Zam. 1474/DW/On - Wrak 965 - 1.750.000 Karton 5 kl. 180 g, -X.71.

Poznań - plan miasta - 1966

K.1273
K.1274

Plan Poznania.

Warszawa 1966 PPWK

78x85 cm

/okł./11x23 cm

/Inf.turyst.na odwrocie ark./

Poznań - plan miasta -1966

K.2863

Plan Poznania i terenów MTP

Poznań /1966/ ZGMK

39x34 cm
/okł./ 8x17 cm

Inform.w j.pol.,ros.,ang.

CWD B 143 (dawny B 15 c) Karta katalogowa wydawnictw zwartych i ciągłych.
Zam. 1474/DW/On - Wrak 965 - 1.750 - Karton 5 kl. 180 g, -X.71.

Poznań - plan miasta - 1967

K.1289

K.1290

Plan Poznania.

Wyd. drugie

Warszawa 1967m PPWK

78x85 cm

/okł./ 11x23 cm

/Na odwr.inform.turyst./

Poznań - plan miasta - 1967

K.2860

Plan Poznania i terenów XXXVI MTP

Poznań /1967/

38x40 cm
/okł./ 9,5x20,5 cm

Inform.w j.pol.,ros.,ang.

CWD B 143 (dawny B 15 c) Karta katalogowa wydawnictw zwartych i ciągłych.
Zam. 1474/DW/On — Wrak 965 - 1.750.000 — Karton 5 kl. 180 g, -X.71.

Poznań - plan miasta -
- /1968?/

K.2864

Informator dla kierowców.

Poznań /1968?/ MO

38x49 cm
/okł./ 9,5x21 cm

Inform. w j. pol., ang., franc., niem.

Poznań - plan miasta - 1968

K.1889

K.1890

K 10877

Plan Poznania.

wyd.3

Warszawa 1968 PPWK

78x85 cm

/okł./ 10,5x23cm

/Inform.na odwrocie/

Poznań - plan miasta - 1969

K.2169

Plan Poznania.

wyd.4

Warszawa 1969 PPWK

80x87 cm

/okł./ 10,5x23 cm

/Inform.na odwrocie/

Poznań - plan miasta - 1969

K.2861

Plan Poznania i terenów 37 MTP

Poznań /1969/ WAG RSW "Prasa" 53x19 cm
/okł./ 9,5x20 cm

Inform. w j. pol., ang., ros.

CWD B 143 (dawny B 15 c) Karta katalogowa wydawnictw zwartych i ciągłych.
Zam. 1474/DW/On — Wrak 965 - 1.750.000 — Karton 5 kl. 180 g, -X.71.

Poznań - plan miasta - 1970

K.2524

Plan Poznania.

wyd.5

Warszawa 1970 PPWK

80x87 cm
/okł/ 10,5x23 cm

Inform.na odwrocie

Poznań - plan miasta - 1971

K.2774

K.2650

Plan Poznania.

Wyd.6

Warszawa 1971 PPWK

80x87 cm

/okł./ 10,5x23 cm

Inform.na odwrocie

Poznań - plan miasta -1972

K.2775

Plan Poznania.

wyd.7

Warszawa 1972 PPWK

80x87 cm

/okł./ 10,5x23 cm

Dod.mapka: Poznań, okolice

Dod.plan: Poznań-Śródmieście

Inform.na odwrocie

Poznań - plan miasta - 1973

K.3025

Plan Poznania.

Wyd.8

Warszawa 1973 PPWK

80x87 cm

/okł./ 10,5x23 cm

Dod.mapka: Poznań, okolice

Dod.plan: Poznań-Śródmieście

Inform.na odwrocie

Poznań - plan miasta- 1973

K.3064

Plan Poznania.

Wyd.8

Warszawa 1973 PPWK

80x87 cm

/okł./10,5x23 cm

Dod.mapki: Śródmieście i Okolice Poznania

Inform.na odwrocie

Poznań - plan miasta - 1974

K.3160

Plan Poznana.

Wyd.9

Warszawa 1974

PPWK

80x87 cm

/okł./ 11x23 cm

Dod.mapki: Śródmieście i Okolice Poznania.

Inform. na odwrocie

Poznań-plan miasta-1975

K.3249

Plan Poznania.

Wyd. 10

Warszawa 1975 PPWK

80,5x98,5 cm

/okł./10,5x23cm

Dod.plan:Śródmieście,dod.mapka oklic Poznania

Inform.na odwrocie

Poznań-plan miasta 1975

K.3273

Plan Poznania. Elżbieta Ostrowska, Danuta Piekarczyk
/red./ Wyd. 10

Warszawa 1975 PPWK 81 x 88,5 cm /okł./ 10,5 x
x 23 cm

Dod. plan: Śródmieście, dod. mapa: /okolice Poznania
Na odwrocie: Spis ulic, inform. turyst. oraz plan
Międzynarodowych Targów Poznańskich.

/Tyt. okł./
Obj. w j. ang., franc., niem., ros.

PU-B 143 Karta katalogowa wydawnictw zwartych i ciągłych.
Zam. 1039/DW/On — Wrak 688 - 1.970.000 Karton 3 kl. 180 g, - VIII.73.

Poznań - plan miasta 1976

K. 3304

Plan Poznania. Wyd. 11

Warszawa 1976 PPWK 79 x 86 cm, złoż. 10,5 x 23 cm
pow. kolor.

Tyt. okł.

Mapy poboczne: Śródmieście, /okolice Poznania/

Objaśn. pol. ang. niem. ros.

Na odwr. plan Międzynarodowych Targów Poznańskich

spis ulic, inf. turyst.

Oprac. na podst. materiałów dostarczonych przez
Biuro Głównego Geodety Miasta Poznania.

CWD-B 142 Karta katalogowa wydawnictw kartowych i ciągłych

CWD B 142 Zam. 1600/DW/On Wrak 04.000 - Karton 5 kl. 180 g, - XI.71.

Poznań-plan miasta 1977

K.3466-3467

Poznań./Plan.Wersja ang./

Warszawa 1977 Państw.Przedsiębiorstwo Wydawnictw Kartograficznych, cm 32 x 42, złoż.cm 21x11, pow.kolor.

Objaśn.ang.pol.Na odwr.tekst inf.Polish Airlines LOT.

Poznań-plan miasta 1978

K.3631

Lot.Polish Airlines invites you to Poznań.

Warszawa 1978 Państ.Przedsiębiorstwo Wydawnictw Kartograficznych, cm 44 x 42,5, pow.kolor., złoż.cm 11 x 21

Polskie Linie Lotnicze.

Na odwr.tyt.; treść turyst., tekst inf.

CWD-B 142 Karta katalogowa wydawnictw zwartych i ciągłych

CWD B 142 Zam. 1€00/DW/On

W - 694.000 - Karton 5 kl. 180 g, - XI.71.

Poznań-plan miasta 1978

K. 3511-3512

Poznań./Plan./Wyd.13.

Warszawa 1978 Państw.Przedsiębiorstwo Wydawnictw Kartograficznych, cm 92 x 84, zkoż.cm 2,5x10,5, pow.kolor

Mapa poboczna:/Okolice Poznania/, Śródmieście. Objaśn. pol.ang.niem.ros.Na odwr.treść turyst. i informator zaktualizow.na podst.mater.Pawła Andersa

Poznań - plan miasta 1978

~~K.3544~~

K.3663

Poznań. Wyd. 13.

Warszawa 1978

Państw. Przedsiębiorstwo Wydawnictw
Kartograficznych, cm 83x91, złoż. cm
pow. kolor. 10,3x22,7

Poznań - plan miasta 1979

K.3730

Lot.Airlines invite you to Poznań.

Warszawa 1979

Państwowe Przedsiębiorstwo
Wydawnictw Kartograficznych
cm41x42, złoż.cm 11x21

Poznań - plan miasta 1979

K.3713

Poznań.

Warszawa 1979

Państw.Przedsiębiorstwo Wyd.
Kartograficznych, cm 81,9x
88, zkoż. cm 11,7x22, pow. kol.

Mapa poboczna: Śródmieście, / Okolice Poznania/
Objaśn. pol. ang. niem. ros. Treść turyst. oprac.
na podst. mater. Pawła Andersa.

Poznań - plan miasta 1980

K.3749

Poznań. Wyd. 2

Warszawa 1980

Państwowe Przedsiębiorstwo
Wyd. Kartograficznych
cm 81,9x88, złoż. cm 11,7x22

K. 3806

Poznań - plan miasta 1980

Poznań /Plan/.Wyd.2

Warszawa 1980 Państw.Przeds.Wyd.Kart.
cm 88x89, złoż.cm 12x22

Mapa poboczna: Śródmieście, /Okolice Lublina/
Objaśń.pol.ang.niem.ros.
Na odwr.tekst inf.

Poznań - plan miasta 1981

K.3881

Poznań.Red.Danuta Piekarz.Wyd.2.

Warszawa 1981

Państw.Przeds.Wyd.Kart.

cm 82x89, złoż.cm 12x22,5
pow.kolor.

Mapa poboczna: Śródmieście, /Okolice Poznania/
Objaśń.pol.ang.niem.ros.

Na odwr.tekst inf.oprac.na podst.materiałów
Pawła Andersa.

K.3881

CWD-B 142 Karta katalogowa wydawnictw zwartych i ciągłych

CWD B 142 Zam. 1600/DW/On

Wrak 1041 - 694.000 - Karton 5 kl. 180 g, - XI.71:

Poznań - plan miasta 1981/82

K. 3899

Poznań. Plan centrum. Oprac. red. Jadwiga
Wasilewska.

Warszawa 1981/82

Państw. Przeds. Wyd. Kart.
cm 50,5 x 60, złoż. cm
13x21

Objaśń. pol. ang. niem. ros. Na odwr. tekst inf.
oprac. Paweł Anders
Tyt. okł.

K. 3899

CWD-B 142 Karta katalogowa wydawnictw zwartych i ciągłych

CWD B 142 Zam. 1600/DW/On

Wrak 1041 - 694.000 - Karton 5 kl. 180 g, - XI.71.

Poznań - plan miasta 1982

K.7772

Poznań.Oprac.red.Danuta Piekarz.Wyd.3.

Warszawa 1982

Państw.Przeds.Wyd.Kart.
cm 82x89, złoż.cm 12x22,5,
pow.kolor.

Mapa poboczna: Śródmieście, /Okolice Poznania/

Objaśń.pol.ang.niem.ros.

Na odwr.tekst inf.oprac.na podst.materiałów
Pawła Andersa.

K.7832

Poznań - plan miasta 1983

Poznań.Oprac.red.Danuta Piekarz.Wyd.3.

Warszawa 1983

Państw.Przeds.Wyd.Kart.
cm 83x89,5,pow.kolor.

Mapa poboczna:Śródmieście,/Okolice Poznania/
Objaśń.pol.ang.niem.ros.

Treść turyst.i inf.oprac.na podst.materiałów
Pawła Andersa.

K 7832

Poznań - plan miasta 1983

K.7816

Poznań. Oprac. red. Danuta Piekarz. wyd. 3.

Warszawa 1983

Państw. Przedś. Wyd. Kart.
cm 83 x 89,5, pow. kolor.

Mapa poboczna: Śródmieście, /Okolice Poznania/
Objaśn. pol. ang. niem. ros.
Treść turyst. i inf. oprac. na podst. materiałów
Pawła Andersa.

Pu-B-143 Karta katalogowa wydawnictw zwartych i ciągłych.

Pu-B-143 zam. 871-DW-ON-82 DZG zam. 1501-3-202 3.090.000 karton

K.7873

Poznań - plan miasta 1984

Poznań./Plan/.Wyd.4.

Warszawa 1984

Państw.Przeds.Wyd.Kart.
cm 83x89,5, złoż.cm 12x22,
pow.kolor.

Mapa poboczna: Śródmieście,/Okolice Poznania/
Objaśń.pol.eng.niem.ros.

Treść turyst. i inf.oprac.na podst.materiałów
Pawła Andersa.

K.7873

Poznań - plan miasta 1985

K.7982

Poznań. Oprac. red. Danuta Piekarz. Wyd. 5

Warszawa 1985

Państw. Przeds. Wyd. Kart.
cm 87x81, złoż. cm 12x22,
pow. kolor.

Mapa poboczna: Śródmieście.

Objaśn. pol. ang. niem. ros.

Na odwr. tekst inf.

Pu-B-143 Karta katalogowa wydawnictw kartowych i ciągłych.

Pu-B-143 zam. nr 406/DW/ON

WZGraf. Z-d 2, zam. 649/82. n. 2 010 000

K.8074

Poznań - plan miasta 1986

Poznań./Plan/ Oprac.red. Danuta Piekarz
Wyd.6

Warszawa 1986 Państw.Przeds.Wyd.Kart.
cm 82,6x88, złoż.cm 11,8x22,2
pow.kolor.

Mapa poboczna: Okolice Poznania, Centrum
Objaśń.pol.ang.niem.ros.Na odwr. plan Między-
narodowe Targi Poznańskie. Tekst inf. oprac.
P. Anders

Pu-B-143 Karta katalogowa wydawnictw zwartych i ciągłych.

Pu-B-143 zam. nr 446/DW/ON WZGraf. Z-d 2, zam. 649/82, n. 2 010 000

Poznań - plan miasta 1987

K. 8163

Poznań. Oprac. red. Danuta Piekarz. Wyd. 9.

Skala ok. 1:25 000

Warszawa 1987

Państw. Przeds. Wyd. Kart.

cm

złóż.cm

Mapa poboczna: Centrum-skala 1:12500, / ~~SKXXXX~~
Okolice Poznania/ 1:500 000. Objaśn. pol. ang. nie
niem. ros. Na odwr. tekst inf.

Pu-B-143 Karta katalogowa wydawnictw zwartych i ciągłych.

Pu-B-143 zam. nr 446/DW/ON

WZGraf. Z-d 2, zam. 649/82, n. 2 010 000

Poznań - plan miasta 1988

K. 8173

Poznań - plan centrum. Oprac. red. Jadwiga
Wasilewska. Skala ok. 1:9 000. Wyd. 2

Warszawa 1988

PPWK

cm 48x49, złoż. cm 13x20

Objaśń. pol.ang.fr.niem.ros.

Na odwr. tekst inf.

Poznań - plan miasta 1990

K. 8371

Poznań: plan centrum / oprac. Jadwiga
Wasilewska. - Wyd. 4. - Skala ok. 1: 9 000

Warszawa 1990

Państw.Przedsiębiorstwo
Wydawnictw Kartograficznych
cm 62 x 53 *z w.* 18 x 13

K 8371

Poznań - plan miasta 1991

K. 8408

Poznań : plan miasta/ oprac. Danuta Piekarz,
Jadwiga Wasilewska: treść turyst. i informator
oprac. na podst. mater. Pawła Andersa.- Ok.
1: 25 000

Warszawa 1991

Państw. Przedsiębiorstwo
Wydawnictw Kartograficznych
cm 88x94, złoż. cm 22x13

Pu-B-143 Karta katalogowa wydawnictw kartograficznych i ciągłych.

Pu-B-143 zam. nr 446/DW/ON

WZGraf. Z-d 2, zam. 649/82, n. 2 010 000

1
Poznań - plan miasta 1991

K. 8430

Poznań : plan miasta .- Wyd. 3 poszerzone.-
1:20 000

Poznań 1991 Poznańskie Przedś. Geodezyjno-
Kartograficzne "Geopoz"
cm 65x57, złoż.cm 11x19

Na odwr. mapa Centrum oraz Spis ulic

Poznań - plan miasta 1991

K. 8458

Poznań: nowy plan miasta /z przewodnikiem/
oprac. kat. Wanda Baumgart, Ewa Konarska, Włodzi-
mierz Gajowiecki

Poznań 1991 Asocjacja Polit Pol

cm 89x78, złoż. cm 10x20 + tekst s. 51

Mapa poboczna: Centrum 1:12500, Okolice

Poznania 1:500 000 Obj. 1. ang. Na odwr. plany
dzielnic

Publ. W.A. Olsztyn, z. 385/B W/OH Z Graf. Z.P. D.

Karta katalogowa wydawnictw ciągłych i zwartych.

K. 8714

Poznań - plan miasta 1992

Poznań : plan miasta / oprac. Danuta Piekarz,
Jadwiga Wasilewska.- Wyd. 2.- Ok. 1:25 000

Warszawa 1992 Polskie Przedsiębiorstwo
Wydawnictw Kartograficznych
cm 87x95, złoż. cm 12x22, pow.
kolor.

Pu-B-143 Karta katalogowa wydawnictw kartowych i ciągłych.
W.A. Olsztyn, z. 1355/88 OZGraf. Z.P. wo, z. 666 (1.300.000) karten 10.88

K. 8714
D.A.

Poznań

- plan miasta 1992

K. 8663

Poznań : mapa / red. meryt. Andrzej Rybczyński
.- 1:10 000

Katowice 1992 Wydaw. Kartograficzne Witańskie
cm 48x44, złoż. cm 15x10

Na odwr. plan komunikacji 1:100 000

Legenda pol.ang. niem. oraz spis ulic

Pu-B-143 Karta katalogowa wyda... wzwartych i ciągłych.

Pu-B-143 zam. nr 446/DW/ON

WZGraf. Z-d 2, zam. 649/82, n. 2 010 000

K. 8663

Poznań - plan miasta 1993

K. 8760

Poznań : plan miasta : city map : plan de la ville : Stadtplan : plan goroda / oprac. Danuta Piekarz, Jadwiga Wasilewska ; oprac. tech. Irmina Słodkowska, Wanda Łyżwińska ; treść turyst. i informator oprac. na podstawie mater. Pawła Andersa ; oprac. na podstawie mater. Wydziału Geodezji i Gospodarki Gruntami U[rzędu] M[iejskiego] w Poznaniu. - Wyd. 3, aktualiz. zakończ. w styczniu 1993 r. / red. Michał Starzewski. - Ok. 1 : 25 000. - Warszawa ; Wrocław : Polskie Przedsiębiorstwo Wydawnictw Kartograficznych im. Eugeniusza Romera, 1993 (Warsz. : PPWK). - 1 mapa : kolor. ; 88 x 94 cm, złoż. 22 x 12 cm

Mapy poboczne : Centrum ok. 1 : 12 500 ; Okolice Poznania 1 : 500 000. - Legenda także ang., f., ros. - Na odwr. treść turyst. oraz Spis ulic

Pu-B-143 Karta katalogowa wydawnictw kartograficznych i ciągłych.

Zam. nr 1122/DW/ON

WZGraf Trzebnica zam. 243-84 2.806.000

K.8951

Poznań - plan miasta 1993

Poznań: plan / red. Zbigniew Miklaszewski.-
1:20 000

Poznań 1993 Zarząd Geodezji i Katastru
 Miejskiego
 cm 65x56, złoż.cm 11x19

Na odwr. mapa poboczna: Centrum 1:10 000
oraz Informator komunikacyjny MPK w Poznaniu

K.8951

K. 8910

Poznań - plan miasta 1994

Poznań : plan miasta / oprac. Danuta Piekarcz,
Jadwiga Wasilewska.- Wyd. 4.- Ok. 1:25 000

Warszawa 1994

Polskie Przedsiębiorstwo
Wydawnictw Kartograficznych
cm 87x96, złoż.cm 12x22,
pow.kol.

Mapa poboczna: Centrum, /Okolice Poznania/
Obj.pol.ang.fr.nie . Na odwr. tekst inf.

K.9261

Poznań - plan miasta 1996/97

Poznań : plan miasta / red. Danuta Piekarcz,
Jadwiga Wasilewska .- Wyd. 5 .- ok. 1:25 000

Warszawa 1996/97 Polskie Przedsiębiorstwo
Wydawnictw Kartograficznych
cm 96x84, złoż. cm 12x21, pow.
kolor.

Mapa poboczna: Centrum 1:12500, / Okolice
Poznania] 1:500 000. Obł. śń. pol. ang. fr. niem. ros.
Na odwr. tekst inf.

K.9261

Poznań

- plan miasta 1997

K. 9413

Poznań : plan miasta / red. Danuta Piekarz,
Jadwiga Wasilewska .- Wyd. 6 .- Ok. 1:25000

Warszawa 1997 Polskie Przedsiębiorstwo
Wydawnictw Kartograficznych
cm 86x94, złoż. cm 12x21, pow.
kolor.

Mapa poboczna: Centrum 1:12500, / Okolice Poznania
1:500 000 / objaśn. pol. ang. fr. niem. ros.
Na odwr. tekst inf. oraz spis ulic

Pu-B-143 Karta katalogowa wydawnictw kartograficznych i ciągłych.

Pu-B-143 zam. nr 133/DW/ON.

graf. Z-d 2, zam 294/82, n. 1 920 000

K.9729

Poznań - plan miasta 1998

Poznań: plan miasta / red. Danuta Piekarcz,
Jadwiga Wasilewska .- Wyd. 7.- Ok. 1:25 000

Warszawa 1998

Polskie Przedsiębiorstwo
Wydawnictw Kartograficznych
cm 85x93, złoż. cm 12x22, pow.
kolor.

Mapa poboczna: Centrum 1:12500, / Okolice
Poznania / objaśn. pol. ang. fr. niem. ros. Na odwr.
tekst inf.

K.9729

Poznań -plan miasta 1999

K.10241

Poznań-plan miasta/red.Danuta Piekarcz,Jadwiga
Wasilewska 1:25 000

Warszawa 1999

Polskie Przedsiębiorstwo
Wydawnictw Kartograficznych
cm87x94, złoż.cm12x22, pow.
kolor.

Mapy poboczne:Poznań-centrum 1:12 500,
okolice 1:500 000,na cdrocie:Międzynarodowe
Targi Poznańskie-plan

Tekst inf.

V-10241


K.10216

Poznań - plan miasta 1999

Poznań : spacerkiem przez Śródmieście plan
aut. planu Andrzej Wielgosz

Poznań 1999 Copyright GEOPOL and Wydawnictwo
Miejskie
cm 91x46, złoż.cm 12x24

Plan panoramiczny



Poznań-plan miasta 2000

K-10611

Poznań:plan miasta/red.Joanna Kubiczek-Korcala

Wyd.8.-1:25 000

Warszawa 2000

P P W K

ca93x84, zkoż.cm12x22, pow.
kolor.

Mapa poboczna:Centrum.-1:12000, Okolice.-

1:500 000, tekst inf.,obj.pol.,ang.,nien.fr.

K 10655

Poznań-plan miasta 2000

Poznań:plan miasta/red.Janusz Dajek/et al./.-
1:20 000 Wyd. 1

Warszawa 2000

PPWK

cm 110x82, złoż. cm 12x22, pow.
kolor.

Mapa poboczna: Centrum.-1:10 000, na odwr.:

Okolice Jeziora Kierskiego.-1:20 000, tekst in
obj.pol., ang., niem., fr.

Poznań-plan miasta 2001

K 10703

Poznań:plan miasta 2001-2002/red.Janusz Dajek
et al..-1:20 000

Warszawa 2001

PPWK Copernicus
cm 83x109,pow.kolor.

Mapa poboczna:Centru.-1:10 000,aa odwr.mapy:
Okolice Jez.Kierskiego.-1:20 000,rganizacja
ruchu w Centrum,tekst inf.,obj.pol.,ang.,niem.

Poznań-plan miasta 2001

K 11382

Poznań:plan miasta/red.Janusz Dajek et al.-
1:20 000

Warszawa 2001 P P W K

Nowa Edycja cm 83x110,złoż.cm12x22,pow.k

Mapa poboczna:Centrum.-1:10 000,na odwr.mapy

Okolice J.Kierskiego.-1:20 000,zasięg mapy g

główniej,organizacja ruchu w centrum;tekst in

obj.pol.,ang.,fr.,nie

Poznań plan miasta 2002

K 16062

Poznań: plan miasta/red. Cezary Mazur /et al./
Wyd. 2. - 1:20 000

Warszawa 2002 P P W K
cm108,5x84, złoż. cm22x12
pow. kolor.

Mapa poboczna: Centrum. - 1:10 000, na odwr.
Okolice Jeziora Kierskiego. - 1:20 000, organiza
cja ruchu, obj. pol., ang., fr., niem., tekst inf.

Poznań-plan miasta 2003

K 17339

Poznań: plan miasta /red. Beata Konopska(et al.

1:20 000

Warszawa 2003 PPWK Copernicus
cm 61x46,5, złoż. cm 17x9,5

Na odwr. Plan: Centrum.-1:10 000, Strefy ograni-
czonego ruchu i postoju, tekst inf.

Poznań-plan miasta 2003

K 16471

K 16433

Poznań:plan miasta/oprac.Piotr Kamiński,

Jacek Majerczak.-1:18 000

Warszawa 2003 Demart sp. z o.o.

cm 87x110,5,złoż.cm22,5x12,5
pow.kolor,tekst inf.

Druk dwustronny,mapa pobocznaCentrum.-
1:12 000

Poznań-plan miasta2003

K 17410

Poznań:plan miasta/red. Beata Konopska/et al.
1:20 000

Warszawa 200, PPWK
cm95x65,5,złoż.cm22x12

M.pob.Centrum.-1:10 000

Poznań-plan miasta 2003

K 17524

Poznań:plan miasta/red., oprac. Cezary Mazur
/et al./.-Wyd.3.-1:20 000

Warszawa 2003

PPWK

cm 101,5x83, złoż. cm22x12

M. pob.: C~~ę~~ntrum.-1:7500, na odwr. Okolice Jez.
Kierskiego.-1:20 000, tekst inf.

Poznań-(Centrum)-plan miasta 2004

K 17452

Poznań, Centrum : plan miasta

Poznań 2004 Urząd Miasta Poznania

cm .26,5x37,5, złoż. cm19x11

Na odwr. Okolice Poznania, tekst inf. w jęz.
francuskim

Poznań-plan miasta 2004

K 17525

Poznań:plan miasta/red.Beata Konopska/et al

Wyd.4.-1:20 000

Warszawa 2004

PPWK

cm110x83,złoż.cm22x12

Mapa pob.Centrum.-1:7500,na odwr.Poznań-
Kiekrz.-1:20 000

Poznań-plan miasta 2004

K 17637

Poznań, Swarzędz, Luboń: plan miasta. -1:24 000

Warszawa 2004 Daunpol
cm 96x68,5, zkoż.cm24x14

Mapy pob. Centrum. -1:10 000, Zieloniec, Kiekrz,
na odwr. Osiedla Poznania, Sieradz, Okolice
Poznania, tekst inf.

Poznań-plan miasta 2004/2005 | K 17446

Poznań:plan miasta.-Wyd.1.-1:20 500

Gdańsk 2004/2005

Tessa

c.68x98,5,złoż.cm23,5x12,

M.pob.:Gmina Rokietnica,na odwr.c.d.planu

i m. pob.:Centrum.-1:10 000,Gm.Swarzędz,Okoli-

ce Poznania.-1:150 000,tekst inf.Obj.pol.,ang.,

niem.,na obwol.podano mylną skalę:1:22 000

Poznań-plan miasta 2005

K 17725

Poznań:plan miasta /redmBeata Monopska/et al
Wyd.2.-1:20 000

Warszawa 2005

PPWK

cm68x46, złoż.cm17x9

Na odwr:Centrum.-1:10 000, Strify ograniczonego
postoju,obj.pol.,ang.,niem.

Poznań-plan miasta 2005

K 15038-C

Poznań: atlas miasta/red. Beata Konopska/et al./Wyd. 4.-1:17 500

Warszawa 2005 PPWK, cm21x16, s80, indeksy

Poznań-plan miasta 2005

K 17748

Poznań-plan miasta/red. Beata Konopska/et al.
Wyd.5.-1: 20 000
Warszawa 2005 PPWK, cm 66x84, złoż.cm22x12
Mapa pob. Poznań-Kleparz.-1:20 000, na odwr.
c.d.planu, Centrum.-1:7 500

Poznań-plan miasta 2005

K 17892

Poznań:plan miasta/red. Beata Konopska, Michał
Starzewski.-1:20 000

Warszawa 2005 PPWK Copernicus
cm 88x107,złoż.cm22,12,5

Mapa pob. Centrum.-1:10 000,współopr. z mini-
przewodnikiem s. 32

Poznań-plan miasta 2005

K 17893

Poznań:City Map;English version/red. Beata
Konopska,Michał Starzewski.-1:20 000

Warszawa 2005 PPWK Copernicus
cm 88x107,złoż.cm22,5x12,5

Mapa pob. Centrum.-1:10 000,współopr.z mini-
przewodnikiem s.32

Poznań-plan miasta 2005

K 17894

Posen, Poznań: Stadtplan/red. Beata Konopska,
Michał Starzewski.-1:20 000

Warszawa 2005 PPWK Copernicus
cm 88x107, złoż. cm22,5x12,5

Mapa pob. Centrum.-1:10 000, współopr. z mini-
przewodnikiem s.32; wersja niemiecka

Poznań-plan miasta 2005

K 17919

Poznań: plan miasta/red. Beata Konopska
/et al./.-Wyd.6.-1:20 000

Warszawa 2005 PPWK Copernicus

cm65,5x84,złoż.cm22x12

Na odwr.Centrum. -1:10 000,c.d.mapy ,Zasięg
mapy,tekst inf.

Poznań-plan miasta 2006

K 18051

K 18052

Poznań-plan miasta/red.Beata Konopska (et al.)
Wyd.7.-1:20 000

Warszawa 2006 PPWK, cm66x83,5, złoż.cm22x12

Mapa pob.-Poznań-Kiekrz, na odwr.: Centrum.-
1:10 000; mapa dwustronna

Poznań-plan miasta 2006

K 18026

Poznań:plan miasta/red.Beata Konopska(et al.)
Wyd.3.-1:20 000

Warszawa 2006 PPWK

cm68x46,złoż.cm17x9,5

Na odwr.Centrum.-1:10 000

Poznań/Centrum/-plan miasta

2006

K 17955

Poznań, Cenrum: plan miasta

Poznań 2006 Urząd Miasta + oznania
cm 26,5x37,5, złoż.cm19x11

Na odwr. Okolice Poznania, wersja francusko-
języczna

Poznań-plan miasta 2007

K 18414

Poznań: mapa Poznania.-1:20 000.-Wyd.2
Poznań 2007 Pietruska i Mierkiewicz
cm68x98,5,złoż.cm24x11

Na mapie zaznaczono instytucje i podmioty realizujące zadania z zakresu profilaktyki i rozwiązywania problemów alkoholowych i narkotykowych. M.pob. Kiekrz; mapa dwustronna

Poznań-plan miasta 2007

K 18187

K 18584

Poznań:plan miasta/red. Beata Konopska, Michał Starzewski.-Wyd, 8.-1:20 000

Warszawa 2007 PPWK, cm65, 5x83, złoż. cm22x12

Mapa pob. Poznań-Kiekrz, mapa dwustronna, na odwr. Centrum.-1:10 000

Poznań-plan miasta 2007 K 18283

Poznań:plan miasta/red.Beata Konopska/et
al./.-Wyd.4.-1:20 000

Warszawa 2007 PPWK,cm67,5x4 6,złoż.cm17x9,5

Na odwr. Centrum.-1:10 000

Poznań-plan miasta 2008

K 18292

Poznań:plan miasta/red. Beata Konopska,
Michał Starzewski.-Wyd.2.-1:20 000

Warszawa 2008 PPWK,cm 131,5x87,złoż.cm22x12

Mapa pob. Centrum.-1:10 000

Poznań-plan miasta 2008

K 18573,
K 18574

Poznań-plan miasta/red. Beata Monopska,
Michał Starzewski.-Wyd.9.-1:20 000

Warszawa 2008 PPWK, cm65x84, złoż.cm22x12

Mapa poboczna Poznań•Kleparz, na odwr.Centrum.

Mapa dwustronna

Poznań-plan miasta 2008

K 18293

Poznań English version:city map /red. ^Deata :
Konopska, Michał Starzewski.-Wyd.2.-1:20 000
Warszawa 2008 PPWK, cm 131,5x87, złoż.cm22x12

Mapa pob. Centrum.-1:10 000

Poznań-plan miasta 2008

K 18294

Posen:Poznań:Stadtplan/red. Beata Konopska,
Michał Starzewski.-Wyd.2.-1:20 000

Warszawa 2008 PPWK,cm 131,5x87,złoż.cm22x12

Mapa pob. Centrum.-1:10 000

Poznań - plan miasta - komunikacja -
- /1961/

K.2339

Poznań.

Informator dla kierowców.

Poznań /1961/ BIR

31x32 cm

Teksty również w jęz.ang., franc., niem.

Karta katalogowa do Kartoteki z jedyną

„Intrograf” — Lublin zam. 2859 23.9.66 1

Poznań - plan miasta - komunikacja -
- 1964

K.2338

Sieć komunikacyjna MPK Poznań.

Poznań 1964

47x33 cm

Na odwrocie informacje

Karta katalogowa do Kartoteki z je

„Intrograf” — Lublin zam. 2859 26.9.66 1

K.3703

Poznań-plan turystyczny 1979

Poznań. Plan turystyczny.

Poznań /1979/ Krajowa Agencja Wydawnicza
RSW Prasa-Książka-Ruch
cm 48,5x38,5 złoż.cm 8 x 16

Na odwr.tekst inf.Bogdan Zgodziński

Poznań, centrum - plan miasta 1989

K. 8237

Poznań. Plan centrum. Oprac. red. Jadwiga
Wasilewska. Skala 1: 9 000. Wyd. 3

Warszawa 1989

Państw. Przeds. Wydawnictw
Kartograficznych
cm 49x58, złoż. cm 13x20,5
pow. kolor.

Objaśn. pol. ang. niem. ros. Na odwr. tekst inf.

Pu-B-143 Karta katalogowa wydawnictw kartograficznych i ciągłych.

Pu-B-143 zam. nr 446/DW/ON

WZGraf. Z-d 2, zam. 649/82, n. 2 010 000

Poznań, centrum: plan miasta 2005

K 17568

Poznań, centrum: plan miasta, br. skali

Poznań 2005 Urząd Miasta Poznań
cm 26,5x37,5, złoż. cm 19x11

Na odwr. Okolice Poznania. Mapa w jęz. angielski

Poznań, centrum-plan miasta 2005 K 17934

Poznań:Nichts wie Hin!

Poznań2005 Urząd M-ta Poznania
cm26,5x37,5,złoż.cm19x11

Niemiecka wersja językowa.Na odwr.Okolice Poz
Poznania,tekst turyst.-inf.

Poznań, centrum-turystyczna

mapa 2009

K 18705

Trakt Królewsko-Cesarski w Poznaniu

Poznań 2009

Wyd. Miejskie

cm 20,5x33, złoż. cm19x11

Mapa pob. szkic: Stary Rynek

Poznań-topograficzna mapa 2009

K 14583

Mapa topograficzna.-1:25 000

Woj. Poznańskie

Ark.423.13 Poznań

Warszawa 2009 Główny Geodeta Kraju
cm 42x65,5

Poznań Naramowice-topograficzna

mapa 2010

K 14951

Poznań-Naramowice:mapa topograficzna.-

1:10 000

Warszawa 2010

Główny Geodeta Kraju

cm 43x46

N-33-130-D-b-4

Poznań, okolice

K.3249

zob.

Poznań - plan miasta - 1975

Poznań, okolice - 1975

K.3273

zob.

Poznań-plan miasta 1975

Poznań, okolice

K.3304

zob.

Poznań - plan miasta 1976

CWD-B 142 Karta katalogowa wydawnictw kartowych i ciągłych

CWD B 142 Zam. 1600/DW/On 1600 - Karton 5 kl. 180 g, - XI.71.

Poznań, okolice-geologia 2005

K 403-A

Atlas geochemiczny Poznania i okolic; gleby,
osady wodne, wody powierzchniowe, /Józef Lis,
Anna Pasieczna.-1:100 000
Warszawa 2005 Państwowy Instytut Geologiczny
cm 43x32, s.24, tabl.map kolor.

70

Tytuł i obj. równoległe w jęz. ang.

Poznań, okolice-komunikacja 2002

K 6994-C

Poznań i okolice/atlas drogowy/.-1:16 000

Katowice 2002

Wyd. Mapy ^ścienne Beata Piętka
cm 22,5x23,5;s.120,tekst inf.

Poznań, okolice-plan miast 2004 | K 15013-C

Poznań i okolice: atlas aglomeracji.-1:16 000

Katowice 2004 Beata Piętka
cm 22x24, s.120, indeks

Poznań, okolice - turyst.m. - 1961

K.1364
K.1365

Okolice Poznania.

Mapa turystyczna.

Podz.1:300 000

Wyd.2 popr.i uzup.

Warszawa 1961 PPWK

45x30 cm

/okł./ 10,5x20 cm

Dod.mapka: Wielkopolski Park Narodowy

Karta katalogowa do Kartoteki z jedn.

„Intrograf” — Lublin — Zam. 2859 26.9.61

Poznań, okolice - turyst.m. - 1966

K.1362
K.1363

Okolice Poznania.

Mapa turystyczna. Wyd.3.

Podz.1:300 000

Warszawa 1966 PPWK

45x30 cm

/okł./ 10x18,5 cm

Dod.mapka: Wielkopolski Park Narodowy.

/Inform.turyst.na odw. ark./

Karta katalogowa do Kartoteki z jedn.

„Intrograf” — Lublin — Zam. 2859 26.9.66 7.3

Poznań, okolice - turyst.mapa - 1968

K.2530

Okolice Poznania.

Mapa turystyczna.

1:300 000

wyd.4

Warszawa 1968 PPWK

45x30 cm

/okł/ 10x18,5 cm

Dod.mapka: Wielkopolski Park Narodowy.

Inform.turyst.na odwrocie

Poznań, okolice - turyst. mapa - 1970

K.2531

Okolice Poznania.

Mapa turystyczna.

1:300 000

wyd.5

Warszawa 1970 PPWK

45x30 cm
/okł/ 10x18,5cm

Dod.mapka: Wielkopolski Park Narodowy.

Inform.turyst.na odwroci

Poznań, okolice - turystycz
na mapa - 1973

K.3073

Okolice Poznania.

Mapa turystyczna.

1:300 000

Wyd.6

Warszawa 1973 PPWK

45x30 cm

/okł./10x18,5 cm

Dod.mapka: Wielkopolski Park Narodowy
Inform.na odwrocie

K.7842

Poznań , okolice - turyst.mapa 1983

Okolice Poznania. Skala 1:300 000.

Warszawa 1983 Państw.Przeds.Wyd.Kart.
cm 45x30, złoż.cm 10x18,
pow.kolor.

Mapa poboczna: Wielkopolski Park Narodowy.
Informaturyst.na odwrocie
Objaśń.pol.ang.niem.ros.

Poznań, okolice-turyst.mapa 1986

K. 8116

Okolice Poznania.Oprac. red. Wanda Kozirowska.
Skala 1:300 000. Wyd.2

Warszawa 1986

PPWK

cm 50,5x54,złoż.cm 10,1
x 18,1

Mapa poboczna: Wielkopolski Park Narodowy.
Objaśń. pol.ang.niem.ros.
Na odwr. tekst inf.

Pu-B-143 Karta katalogowa wydawnictw kartograficznych i ciągłych.

Pu-B-143 zam. nr 446/DW/ON

WZGraf. Z-d 2, zam. 649/82, n. 2 010 000

Poznań, okolice - komunikacja 1993 K. 9074

Poznań i okolice: mapa krajoznawczo-samochodowa / red. Andrzej Rybczyński, Gabriela Harke
Skala 1:50 000

Katowice 1995 Wyd. Kartograficzne Witański
cm 66x94, złoż. cm 12x24, pow.
kolor.

Obj. pol. ang. niem. Na odwr. tekst inf.

Poznań, okolice-komunikacja 2006

K 18105

Weekend w okolicach Poznania: mapa samochodowo
krajoznawcza/red. Beata Konopska(et al.).-
1:200 000

Warszawa 2006

PPWK, cm95, 5x44, złoż. cm22x12

Mapa dwustronna

K.9347

Poznań, okolice - turyst.mapa 1996

Okolice Poznania : mapa turystyczna / red.
Ewa Iumiałojeć .- 1:100 000

Warszawa 1996

Polskie Przedsiębiorstwo
Wydawnictw Kartograficznych
cm 61x87, złoż.cm 12x22, pow.
kolor.

Objaśn.pol.ang.niem. Część mapy i inf. turyst.
na odwr.

K.9347

1998

K.9704

Poznań, okolice-turystyczna mapa

Okolice Poznania: mapa topograficzno-turystyczna / oprac. red. Wiesława Tereszczuk .-
1:50 000

Warszawa 1998

Wojskowe Zakłady Kartograficzne

cm 80x92, złoż.cm 12x24, pow.
kolor.

Objaśn.pol.ang.niem. Na odwr. tekst inf.

K.9704

Poznań - Śródmieście

K.3249

zob.

Poznań - plan miasta - 1975

Poznań, śródmieście-1975

K.3273

zob.

Poznań-plan miasta 1975

Poznań, śródmieście

K.3304

zob.

Poznań - plan miasta 1976

CWD-B 142 Karta katalogowa wydawnictw zwartych i ciągłych

CWD B 142 Zam. 1000/DW/On

041 - 694.000 - Karton 5 kl. 180 g, - XI.71.

Poznań, woj.

K.3371

zob.

Polska-komunikacja 1976

CWD-B 142 Karta katalogowa ... wartych i ciągłych

CWD B 142 Zam. 1600/DW/... 94.000 - Karton 5 kl. 180 g, - XI.71.

Poznań, woj.

K.3930

zob.

Polska - fizyczna mapa 1981

CWD-B 142 Karta katalogowa wydawnictw zwartych i ciągłych

CWD B 142 Zam. 1000/DW/On

Wrak 1041 - 694.000 - Karton 5 kl. 180 g, - XI.71.

Poznań, woj.

K. 2538

zob.

Polska-komunikacja 1979
Województwa: pilskie, poznańskie. Mapa krajoznawcza
samochodowa. Skala 1:500 000. Wyd. 4.

Warszawa 1979 Państw. Przedsiębiorstwo Wydawnic-
tw Kartograficznych,
cm 52,5 x 46, złoż. cm 10,5x23,
pow. kolor.
Objaśn. pol. ang. niem. ros. Na odwr. tekst inf.

Fu-B-143 Karta katalogowa wydawnictw ciągłych i ciągłych.
Zam. nr 1632/AV/On V. rak 733 - 2.770.000 kl. 130 g. - 7.75.

Poznań, woj.

K. 3785

zob.

Polska-komunikacja 1980

Poznań, woj.

K. 3851

zob.

Polska - komunikacja 1980

1991

Poznań, woj. - adm.komunikac.mapa

K. 8440

Województwo poznańskie : mapa administracyjno-
drogowa / red. mapy Zbigniew Miklaszewski
Skala 1:150 000 . - Wyd.3

Poznań 1991

Poznańskie Przedsiębiorstwo
Geodezyjno-Kartograficzne GEOPOZ
cm 86x66, złoż. cm 13x21

Pu-B-143 Karta katalogowa wydawnictw swiatowych i ciągłych.

Pu-B-143 zam. nr 446/DW/ON

WZGraf. Z-d 2, zam. 649/82, n. 2 010 000

Poznań, woj.- fizyczna m.- 1968

K.1875
K.1876
K.2188

Mapa województwa poznańskiego.

wyd.3

Podz.1:500 000

Warszawa 1968 PPWK

53x51 cm

/okł./13,5x22,5cm

Dod.: plan miasta Poznania

/Inform.na odwrocie/

Poznań, w oj. - fizyczna mapa - K.2735
- 1972

Mapa województwa poznańskiego.

wyd. 5

1:500 000

Warszawa 1972 PPWK

53x51 cm

/okł./ 13,5x22,5 cm

Dod.: plan miasta Poznania; inform.na odwr.

Poznań, woj. - historia

K.2675

Mapa zabytków województwa poznańskiego.

1:400 000

Warszawa 1971 PPWK

53x58 cm

/okł./ 13,5x23 cm

Dod.: Gniezno-Sródmieście, Kalisz-Sródmieście.

Inform.na odwrocie

CWD B-143 (dawny B-15c). Karta katalogowa wydawnictw zwartych i ciągłych.
Zam. 1350-DW-On. ZGGdy-3218. 17.9.60. 000.

Poznań, woj. - komunikacja i turystyka - 1968

K.2544

Województwo poznańskie.

Mapa samochodowo-krajoznawcza.

1:500 000

Warszawa 1968 PPWK

50x54 cm
/okł./ 10,5x23 cm

Inform. turyst. na odwrocie

Poznań, woj. - komunikacja i turystyka K.2545
- 1970

Województwo poznańskie.

Mapa samochodowo-krajoznawcza. 1:500 000
wyd.2

Warszawa 1970 PPWK 50x54 cm
/okł/ 10,5x23 cm

Inform.turyst.na odwrocie

Poznań, woj. - komunikacja
i turystyka - 1972

K.2747

Województwo poznańskie.

Mapa samochodowo-krajoznawcza.

1:500 000

wyd. 3

Warszawa 1972 PPWK

50x54 cm

/okł./ 10,5x23 cm

Inform. turyst. na odwr.

CWD B-143 (dawny B-15c). Karta katalogowa wydawnictw zwartych i ciągłych.
Zam. 1350-DW-On. ZGGdy-3218. 17 1972. 10.

Poznań. woj. - komunikacja
i turystyka - 1973

K.3115

Województwo poznańskie.

Mapa samochodowo-krajoznawcza. 1:500 000

Wyd.4

Warszawa 1973 PPWK

50x54 cm

/okł./ 10,5x23 cm

Inform. turyst. na odwrocie

Poznań, woj. - turystyczna m. -1963

K.1160

K.1161

K.1162

Mapa województwa poznańskiego. Podz.1:500 000

Warszawa 1963 PPWK

53x52 cm

/okł./13,5x22,5 cm

* /dod.: plan miasta Poznania i inform.turyst./

Poznań, woj. - turyst.m. - 1966

K.1163

K.1164

K.1165

Mapa województwa poznańskiego.

Wyd.2

Podz.1:500 000

Warszawa 1966 PPWK

53x52 cm

/okł./ 13,5x22,5 cm

/dod.: plan miasta Poznania i inform.turyst./

Poznań, woj.- turystyczna
mapa - 1973

K.4845

Mapa województwa poznańskiego.

1:500 000

Warszawa 1973 PPWK

53x53 cm

Poznańskie

K.582-B

Wielkie Księstwo Poznańskie

zob.

Polska - 1911

Karta katalogowa do Kartoteki z j... linią

Intrograf - Lublin zam. 2859 26.9.66 100.000 Z-

Poznańskie Księstwo

K. 80

zob.

Wielkie] Księstwo] Poznańskie

Pleszew [br.]

Poznańskie Pojezierze cz.zach.-
turystyczna mapa 2003

K 13554

Pojezierze Łagowskie, Pojezierze Poznańskie
cz.zach.:turystyczna mapa /red.i proj.wyd.
Wiesław Czajka.-1:80 000

Warszawa 2003 Vanellus, Wiesław Czajka
cm 66x52,5, pow.kolor.

Mapa dwustronna:na odwr.Pojezierze Łagowskie
mapa turystyczna

Prabuty

K 15914

zob.

Polska-topograficzna mapa 2002

K.10192

Praga - plan miasta 1999

Praga : plan miasta .- Wyd. 3 / red. Michał
Starzewski .- 1:20 000

Wrocław 1999

PPWK

cm 96x66, złoż.cm 12x23, pow.
kolor.

Objaśn.pol.ang.niem.fr.czes.

Na odwr. plan centrum 1:10 000 Skorowidz ulic

Praga-plan miasta 2007

K 18207

Praga:plan miasta .-1:20 000

Wiedeń 2007 Freytag-Berndt
cm 75,5x51, złoż. cm22x12

Na odwr. Plan śródmieścia

Praga-plan miasta 2007

K 18257

Praga:plan miasta 1:20 000

Vienna 2007

Cartography Freytag-Berndt
cm65x96, złoż.cm22x12^h

Na odwr. Mapa Śródmieścia

Praga-plan miasta 2007

K 18337

Praga:plan miasta.-Wyd.3.-1:10 000

Jelenia Góra 2007

Wyd.Plan

cm 68,5x84,złoż.cm24x12

Na odwr. plany przejazdowe przez Pragę.-
1:75 000,mapa dojazdowa.-1:600 000

Praga, okręg - komunikacja

K.2824

- 1964

Praha.

Automapa okoli.

Praha 1964 Ustředni správa geodézie a karto-
grafie 42x44 cm

/okł./ 10,5x22 cm

Inform. rjěz. na odwrocie

CWD B 143 (dawny B 15 c) Karta kartografowa wydawnictw zwartych i ciągłych.
Zam. 1474/DW/On - Wrak 965 - 1.750.000 - Karton 5 kl. 180 g, -X.71.

Frawęcín

K 11745

zob.

Polska-topograficzna mapa 2001

Preisler Johann Justus

/rys./

K.271-A

zob.

ATLAS - 1762

Atlas mapparum geographicarum generalium et
specialium ...

Karta katalogowa do Kartoteki z jednolitym tytułem

Intrograf-Lublin zam. 2859 26.9.66 100.000 z.3

1995

K. 9036

Prešov- topograficzna mapa

Prešov : mapa topograficzna Polski: wydanie
turystyczne .- 1:100 000

Warszawa 1995 Zarząd Topograficzny Sztabu

Generalnego WP, PPGK, WZK

cm 72x57, złoż. cm 15x20

Objaśń. pol. ang. niem. a odwr. tekst inf.

Pu-B-144 W.A. Olsztyn, z. 385/DW/C Graf. Z.P. Dz-wo, z. 120
Karta katalogowa wydawnictw cię wartych.

K. 9036

Prosna - Wieruszów - Pyzdry
- turystyczna mapa - 1963

K.2687
K.2688

Prosna - Wieruszów - Pyzdry. Szlak wodny.
Mapa turystyczna. 1:150 000

Warszawa 1963 PPWK

25x94 cm
/okł./12x25,5 cm

Inform.turyst.

CWD B-143 (dawny B-15c). Karta katalogowa wydawnictw zwartych i ciągłych.
Zam. 1350-DW-On. ZGGdy-3218. 17.9.1960.

Prusy - atlas - górnictwo - 1884

K.275-A

Atlas zur Zeitschrift für das Berg-Hütten
und Salinen-Wesen im Preussischen Staate.
Hrsg. im Königlichen Ministerium der Öffentlichen
Arbeiten.

Berlin 1884 Ernst und Korn

30,5x45 cm; tabl.24

Bd. 32

Karta katalogowa do Kartoteki z jed. linią

Intrograf-Lublin zam. 2859 26.9.66 100.000 z-3

Praga - plan miasta

K.2753

K.2754

zob.

Europa połudn.-wschodnia - komunikacja - 1971

CWD B-143 (dawny B-15c). Karta katalogowa wydawnictw zwartych i ciągłych.
Zam. 1350-DW-On. ZGGdy-3218. 17.9.1900.

Praga - plan miasta - 1958

K.2828

Orientační plán hlavního města Prahy.

3 vyd.

1:15 000

Praha 1958 Ustředni Správa Geodesie a Kartografie
70x59 cm

/okř./ 12,5x21 cm

Inform. na odwrocie

CWD B 143 (dawny B 15 c) Karta kartograficzna wydawnictw zwartych i ciągłych.
Zam. 1474/DW/On — Wrak 965 - 1 - Karton 5 kl. 180 g, -X.71.

Praga - plan miasta - 1965

K.907-C

Praha.

Podz. 1:15 000

Praha 1965 Ustředni Sprava Geodezie a Kartogr.

1 plan nlb., ss. 59 z map. kolor., 2 plany nlb., ss. 56 tekstu w jęz. ros., ang. franc., niem. i czeskim, 11x20 cm

Praga - plan miasta 1994

K. 9027

Praga: plan miasta / red. Michał Dworak.-
1:20 000

Warszawa 1994 Polskie Przedsiębiorstwo
Wydawnictw Kartograficznych
cm 95x65, złoż. cm 12x22, pow.
kolor.

Objaśń. pol. czes. ang. fr. niem. Na odwr.
mapa: Centrum 1:10 000 oraz spis ulic

K. 9027

K. 8415

Praga : plan centrum = plan centra / red. Andrzej Kieniewicz.
- 1 : 15 000. - Warszawa ; Wrocław : Państw. Przedsiębiorstwo
Wydawnictw Kartograficznych im. Eugeniusza Romera, 1990
(Warsz. : PPWK). - 1 mapa : kolor. ; 42 x 42 cm, złoż. 2 x
11 cm

Legenda i tekst inf. także ang., fr., niem. ros. - Na odwr. Spis ulic
1. Praga - mapy

912(437)

Egz. 50380

3236/91

8415

Praga-plan miasta 2000

K 10592

Praga:plan miasta/red.Michał Starzewski.-
Wyd.4.-1:20 000

Warszawa 2000

P P W K

cm 98x65,złoż.cm 12x23,
pow.kolor.

Obj.pol.,ang.,niem.,na odwr mapa Centrum
1:10 000,Zamek Praski,Metro;tekst inf.

Praga -plan miasta 2001

K 10710

Praga:Plan miasta/red.Michał Starzewski.-

Wyd.5.-1:20 000

Warszawa 2001

PPWK Copernicus
cm96x64,5,pow.kolor.

Na odwr.Plan Centrum.-1:10 00,tekst inf.,
obj.pol.,ces.,ang.,franc.,niem.

Praga-plan miasta 2002

K 17463

Praga, centrum: plan miasta. -1:7 500

Jelenia Góra 2002

Wyd. Turyst. PLAN

cm54x62,5, złoż, cm20x11,5

Na odwr. Mapa dojazdowa. -1:800 000, Praga: mapa przejazdowa. -1:100 000, tekst inf.

Praga-plan miasta 2002

k 16045

Praga:plan miasta.-1:15 000

München 2002

GeoGraphic Publishers

cm70,5x116,złoż.25x11,pow.kol

Mapy poboczne:Okolice Pragi,dojazd do centrum
metro,obj.pol.,ang.,fr.,niem.,tekst inf.

Praga-plan miasta/2005/

K 17808

Prag, Praha: stadtplan, plan de ville, city map
pianta della citta.-1:20 000

/Vienna 2005/ Freytag Berndt
cm 64,5x94, złoż.cm 24x12,5

Na odwr.plan: centrum, przejazdu przez miasto
Obj.niem., fr., ang., wł.

Praga-plan miasta /2005/

K 17928

Praga:plan miasta.-1:20 000

Wiedeń/2005/ Fraytag-Berndt

cm 75,5,101,złoż.cm22x12

Na odwr. Plan Srzdmieścia;dystrybutor:
PPWK Copernicus

Praga plan miasta 2009

K 18659

Praga:plan miasta .-1:20 000

Wiedeń 2009

Fraytag-Berndt Cartography
cm 65,5x96, złoż.cm22x12

Na odwr. Centrum

Prędocin

K 12252

zob.

Polska-topograficzna mapa 2002

Promiski

K 12825

zob.

Polska-topograficzna mapa 2002

_____|
Promna-topograficzna mapa 2000

K 131 12

Promna:mapa topograficzna.-1:10 0000

Współrz.geogr.w ukł. EUREF-89

Warszawa 2000

Główny Geodeta Kraju
ca47x42, pow. kolor.

(Ark.) M-34-6-D-d-4

Prószków-topograficzna

mapa 2009

K 14609

Mapa topograficzna.-1:25 000

Woj. Opolskie

Ark.474.13

Prószków

Warszawa 2009

Główny Geodeta Kraju

cm 42x65,5

—| Proszowice

| K 15887

zob.

Polska-topograficzna mapa 2002

Protasy-topograficzna mapa 2007

K 14334

Protasy: mapa topograficzna.-1:10 000

Warszawa 2007

Główny Geodeta Kraju
cm 48x43,5

N-34-107-D-c-1

Pruchnik

K 13523

zob.

Polska-ochrona środowiska 2002

Pruśc: e

K 11854

zob.

Polska-topograficzna mapa 2001

K 13171

Prusy ok. 1584 (repr. 1999)

Prussia accurata descripta a Gasparo
Henneberg Erlichensi.

Opole 1999

"Kolekcjoner" s.c.
cm 36,5x28, kolor

Prusy ok.1620/reprod.2003/

K 13559

Prussia accurate descripta a Gasparo Henne-
berg Erlichensi /reprod./

Opole/2003/

Wydawn. MS"Kolekcjoner"s.c.
cm28,5x37,5,pow.kolor.
arkusz w kopercie

Prusy Królewskie

K.1968

zob.

Polska - historia

Prusy Królewskie w drugiej połowie XVI wieku.

Warszawa 1960

Pruszcz-topograficzna mapa 2011 K 15671

Mapa topograficzna.-1:25 000

woj.Bydgoskie

344.42 Pruszcz

Warszawa 2011

Główny Geodeta Kraju
cm 42x66

Fruszcz Gdński-topograficzna
mapa 2009

K 14533

Mapa topograficzna.-1:25 000

Woj. Gdańskie

Ark. 325.12

Fruszcz Gdański

Warszawa 2009

Główny Geodeta Kraju
cm 42x65,5

Pruszków

K 16209

zob.

Polska-topograficzna mapa 2002

Pruszków-Os. Staszica

K 16215

zob.

Polska-topograficzna mapa 2002

Pruszków-topograficzna mapa

2009

K 14713

Mapa topograficzna.-1:25 000

Woj. Stołeczne Warszawskie

Ark. 273.11

Pruszków

Warszawa 2009

Główny Geodeta Kraju

cm 42x66

Prząsław

K 16588

zob.

Polska-topograficzna mapa 2003

Przasnysz-plan miasta 1999

K.10518

Przasnysz:plan miasta.-1:10 000

Wyszków 1999

Media Systems

cm 42x40, złoż. cm10x22, pow.
kolor.

Przebudowo

K 11893

zob.

Polska-topograficzna mapa 2001

Przebrno-topograficzna mapa

2009

K 14525

Mapa topograficzna.-1:25 000

Woj. Elbląskie

Ark. 316.33

Przebrno

Warszawa 2009

Główny Geodeta Kraju
cm 42x65,5

Przeciszów

K 11755

zob.

Folska-topograficzna mapa 2001

Przeclaw

K 11876

zob.

Polska-topograficzna mapa 2001

Przeczyca

K 16293

zob.

Polska-topograficzna mapa 2002

Przedbórz-topograficzna mapa 2011



K 15473

Mapa topograficzna.-1:50 000
Woj.Piotrkowskie,Kieleckie i Częstochowskie
Ark.143.1 Przedbórz

Warszawa 2011

Główny Geodeta Kraju
cm 42x66

Przedmoście-topograficzna mapa 2011

K 15691

Mapa topograficzna., 1:25 000

Woj. Legnickie i Leszczyńskie

442.14 Przedmoście

Warszawa 2011

Główny Geodeta Kraju
cm 42x66

Przeginia Duchowna

K 11768

zob.

Polska-topograficzna mapa 2001

Przelewice

K 13550

zob.

Polska-ochrona środowiska 2002

Przelewice

K 11449

zob.

Polska-topograficzna mapa 2000

| K 11023

Przemęt, okolice-turystyczna mapa 2001

Przemęcki Park Krajobrazowy, oraz zabytki Wschowy i okolic :mapa turystyczna/red. Jan Zbigniew Wojciechowski.-1:70 000

Wschowa 2001

Agencja JANEXIM

cm 29x41, złoż. cm10x14, pow. ko

Na odwr. tekst inf.

Przemków

K 13443

zob.

Polska-hydrografia 2001

Mapa hydrograficzna Polski

Przemyskie Pogórze

K.2232

zob.

Dynowsko-Przemyskie Pogórze - turystyczna
mapa - 1969

CWD B 143 (dawny B 15 c) Karta katalogowa wydawnictw zwartych i ciągłych.
Zam. 1474/Dw/On - Wrak 965 - 1.75 - Karton 5 kl. 180 g, - X.71.

Przemyskie Pogórze

K.3011
K.3052

zob.

Dynowsko-Przemyskie Pogórze - turyst.mapa-1973

Przemysł

K 13526

zob.

Polska-ochrona środowiska 2002

K.3580

K.3582

Przemyśl - plan miasta 1978

Przemyśl.

Warszawa 1978 Państw. Przedsiębiorstwo Wydawnictw Kartograficznych,
cm 65,8x81,9, złoż. cm 11,7x22

Mapa poboczna: Centrum, /Okolice Przemyśla/
Objaśn. pol. ang. niem. i ros.
Na odwr. tekst inf.

Przemysł - plan miasta 1982

K.3992

Przemysł.Wyd.2.

Warszawa 1982

Państw.Przeds.Wyd.Kart.
cm 65,8x81,9,złoż.cm 11,7
x 22,pow.kolor.

Mapa poboczna:Centrum,/okolice Przemysła/
Objaśń.pol.ang.niem.i ros.Na odwr.tekst inf.

Przemysł - plan miasta 1988

K. 8192

Przemysł. Oprac. red. Janusz Izdebski, Ewa
Tumiałojć. Skala ok. 1:11 000. Wyd. 3

Warszawa 1988

Państw. Przeds. Wyd. Kart.
cm 81x 65, złoż. cm 12x22,
pow. kolor.

Mapa poboczna: Centrum, /Okolice Przemysła/
Skala 1:500 000. Objasn. pol. ang. niem. ros.
Na odwr. tekst inf.

K. 8192

Pu-B-143 Karta katalogowa wydawnictw zwartych i ciągłych.

Pu-B-143 zam. nr 446/DW/ON

WZGraf. Z-d 2, zam. 649/82, n. 2 010 000

Przemyśl - plan miasta 1997

K.9667

Przemyśl : plan miasta / oprac. Janusz
Izdebski, Ewa Tumiałojć .- Wyd.5 .- Ok.1:11000

Warszawa 1997

Polskie Przedsiębiorstwo
Wydawnictw Kartograficznych
cm 81x65, złoż.cm 12x22, pow.
kolor.

Mapa poboczna: Centrum, /Okolice Przemyśla/
Objaśn.pol.ang.niem.ros. Na odwr tekst inf.

K. 8614

Przemyśl : plan miasta = city map = Stadtplan = plan go-
roda / oprac. Janusz Izdebski, Ewa Tumiałojć ; oprac. tech.
Wanda Łyżwińska ; oprac. na podstawie mater. Wydziału
Geodezji i Gospodarki Gruntami Urzędu Miejskiego w Prze-
myślu. - Wyd. 4, aktualiz. planu zakończ. w listopadzie 1991
r. / red. Michał Dworak. - Ok. 1 : 11 000. - Warszawa ;
Wrocław : Polskie Przedsiębiorstwo Wydawnictw Kartogra-
ficznych im. Eugeniusza Romera, 1992 (Warsz. : PPWK). - 1
mapa : kolor. ; 82 x 66 cm, złoż. 22 x 12 cm

Mapy poboczne : Centrum 1 : 7 000 ; Okolice Przemyśla 1 : 500
000. - Legenda także ang., niem., ros. - Treść turyst. oprac. Antoni
Kunysz. - Na odwr. spis ulic i tekst inf.

1. Przemyśl - mapy

K. 8614

Przemysł-plan miasta 2003

K 17411

Przemysł:plan miasta/red.Beata Konopska
/et al./⁵-1:17 000

Warszawa 2003

PPWK

cm 48x66, złoż.cm22x.2

Przemyśl-plan miasta 2009

K 14502

Przemyśl:plan miasta .II edycja.-1:20 000

Bielsko Biała 2009 Geoplan
cm 43x52

Mapa pob. Centrum.-1:10 000

Przemyśl, okręg - fizyczna
mapa /fot./ - 1945 /?/

K.4789

/Przemyśl, okręg - tereny graniczne z ZSRR/

b.m.r.wyd.

22x22 cm

Przemyśl - Śródmieście -
- plan miasta

K.2750
K.2751

zob.

Rzeszów, woj. - historia


Przemysł-topograficzna mapa 1935

____/reprod.2003/

K 17036

Reedycja map topograficznych WIG:Przemysł.-

1:75 000

Warszawa 2003  TR-Kartografia

cm47x63,5,złoż.cm15,5x10,5,pow.kol

Na odwr.:Opisy krajoznawczo-historyczne oraz
plany miast:Krasieczyn,Przemysł-Twierdza,
Dubiecko,Kańczuga,Krzywcza,Pruchnik,Nałęczyn

Przemyśl, twierdza-turystyczna

mapa 2009

K18668

Forteczna trasa rowerowa; Twierdza Przemyśl:
mapa turystyczna/red., oprac. Anna Nowakowska,
Mariusz Tomasiak.-1:50 000

Rzeszów 2009 OPDK, Rzeszów S.A.
cm36x47,5, złoż., cm17,5x12

Przemyśl, woj.

K.3929

zob.

Polska - fizyczna mapa 1981

CWD-B 142 Karta katalogowa wydawnictw zwartych i ciągłych

CWD B 142 Zam. 1600/DW/On [redacted] k 1041 - 694.000 - Karton 5 kl. 180 g, - XI.71.

Przemyśl, woj.

K. 3789

zob.

Polska-komunikacja 1979

Przemysł, woj.

K. 3849

Zob.

Polska - komunikacja 1980

K.5783

Przemyślany - geologia/1887-1912/

Przemyślany .- 1:75 000

Pas 6, Słup 12

Kraków 1887-1912 Kom.Fizj.Akad.Um.

cm 48 x 36,5

Atlas geologiczny Galicji

CKK

Przemysław-topograficzna mapa

2008

K 14352

Przemysław: mapa topograficzna.-1:10 000

Warszawa 2008 Główny Geodeta Kraju
cm 48x45

N-33-127-A-a-3

K.5944

Przesieka, wieś-turyst. mapa 1997

Przesieka /Obszar leśny na południe od miejscowości Przesieka/ / mapa do biegu na orientację
.- 1: 10 000

Jelenia Góra 1997

Plan sc.
cm 40x27, kol.

K. 5944

~~Przesmyki.~~-topograficzna mapa
2010

K 14867

Mapa topograficzna.-1:25 000
Woj. Siedleckie i Białskopodlaskie

A. 265.33 Przesmyki

Warszawą 2010 Główny Geodeta Kraju
cm 42x66

K. 970-C

Przestępczość

zob.

Polska-przestępczość 1979

Przeworsk

K 12212

zob.

Polska-topograficzna mapa 2000

Przewóz

K 13702

zob.

Polska-topograficzna mapa 2003

Przeźmierowo-topograficzna mapa

2009

K 14579

Mapa topograficzna.-1:25 000

Woj. Poznańskie

Ark.422.22 Przeźmierowo

Warszawa 2009

Główny Geodeta Kraju
cm 42x65.5

Przybiernów-topograficzna mapa
2009

K 14537

Mapa topograficzna.-1:25 000
Woj. Szczecińskie

Ark. 331.14

Przybiernów

Warszawa 2009

Główny Geodeta Kraju
cm 42x65,5

Przybroda

K 11877

zob.

Polska-topograficzna mapa 2001

—| Przychojec

| K 12179

zob.

* olska-topograficzna mapa 2000

Przykop

K 15972

zob.

Polska-topograficzna mapa 2002

Przyłęcki Mirosław

/oprac./

K.1381

K.1382

zob.

Wrocław, woj. - historia

Karta katalogowa do Kartoteki z

Intrograf-Lublin zam. 2859 26.9.66 100.0

Przyłęczek

K 16592

zob.

Polska-topograficzna mapa 2003

Przyłęk

K 16597

zob.

Polska-topograficzna mapa 2003

Przylesie-topograficzna mapa 2010 K 14906

Mapa topograficzna.-1:25 000
Woj. Opolskie i Wrocławskie

A. 463.43 Przylesie

Warszawa 2010 Główny Geodeta Kraju
cm 42x66

Przyłogi

K 12284

zob.

Polska-topograficzna mapa 2002

Przysieka

K 16357

zob.

Polska-topograficzna mapa 2002

Przysucha-Wsch. -topograficzna

mapa 2000

K 13122

Przysucha-Wsch.: Mapa topograficzna .-1:510 000

Współrz. geogr. w ukł. EUREF-89

Warszawa 2000

Główny Geodeta Kraju

cm 47x42, pow. kolor.

(Ark.) M-34-18-C-d-3

Przysucha-Zach.-topograficzna
mapa 2000

K 13120

Przysucha Zach.:mapa topograficzna.-1:10 000

Współrz.geogr. w ukł. EUREF-89

Warszawa 2000

Główny Geodeta Kraju
cm 47x42, pow.kolor.

Ark.M-34-13-C-c-4

Przywidz-topograficzna mapa
2009

K 14534

Mapa topograficzna.-1:25 000

Woj. Gdańskie

Ark. 325.13

Przywidz

Warszawa 2009

Główny Geodeta Kraju

cm 42x65,5

Psary-topograficzna mapa 2001

K 13325

Mapa topograficzna .-1:25 000

Woj. Katowickie

/Ark./521.44

Psary.-red. Wiesława Grygiel-
Wrzodak

Warszawa 2001

Główny Geodeta Kraju
cm 42x66, pow. kolor.

Psary-topograficzna mapa 2008

K 14450

Psary:mapa topograficzna w standardzie TBD.-
1:10 000

Warszawa 2008
cm

Główny Geodeta Kraju
48x46

M-34-51-C-c-2

Psary-Kąty

K 11627

zob.

Polska-topograficzna mapa 2000

Psary-Kąty-topograficzna mapa | 2011
K15539

Psary-Kąty: mapa topograficzna. - 1:10 000
Warszawa 2011 Główny Geodeta Kraju
cm 48x45,5

M-34-42-B-a-4

Psary-Stara Wieś

K 12321

zob.

Polska-topograficzna mapa 2002

Pstrągowa

K 16181

zob.

Polska-topograficzna mapa 2002

Pstrągowa Góra

K 16171

zob.

Polska-topograficzna mapa 2002

Pstrągówka

K 16173

zob.

Polska-topograficzna mapa 2002

Pszczeliny-topograficzna
mapa 1987

K. 5388

Mapa topograficzna /w skali/ 1:25 000

Województwo krośnieńskie

/Ark./ 196.14 Pszczeliny.Red.Stanisław Kranz

Warszawa 1987

PPGK

cm 64x41

Karta katalogowa wydawnictw ciągłych i zwartych.

B-144 z.1616 WA-OL SP „Poligrafika” Sępól, n.1050 000 z. 29d/88

Pszенno-topograficzna mapa 2011

K 15526

Pszенno:mapa topograficzna.-1:10 000

Warszawa 2011 Główny Geodeta Kraju
cm 48x45,5

Ark. M-33-46-A-c-3

Pszczew-topograficzna mapa
2008

K 14356

Pszczew: mapa topograficzna.-1:10 000

Warszawa 2008 Główny Geodeta Kraju
cm 48x45

N-33-128-D-a-1

Pszczołki-topograficzna mapa

2009

K 14535

Mapa topograficzna.-1:25 000

Woj. ^udańskie

Ark. 325.14

Pszczołki

Warszawa 2009

Główny Geodeta Kraju
cm 42x65,5

Pszczyna - lasy - 1968

K.1487

Mapa zespołów leśnych nadleśnictwa Pszczyna.
Część północno-wschodnia.

Wrocław 1968 PPWK

64x38 cm

Karta katalogowa do Kartoteki z j

„Intrograf” — Lublin — zam. 2859 26 9.0

Pszczyzna - plan miasta 1991

K. 8736

Pszczyzna : plan centrum miasta = map of the city center
=Stadtzentrumplan / oprac. Joanna Długa. - 1 : 10 000. -
Katowice : Wydaw. Kartograficzne Witański : nakł. "Czaso-
pisma Wojskowe", 1991 ([s. l.] : Wojs.ZK). - 1 mapa : kolor.
; 22 x 18 cm, złoż. 15 x 10 cm

Legenda także ang., niem. - Na odwr. tekst inf. i spis ulic

1. Pszczyzna k. Katowic - mapy

K. 8736

Puchaczów


K 12590

zob.

Polska-topograficzna mapa 2001




Puck



K 11500

zob.

Polska-topograficzna mapa 2001



Pucko

K 12555

zob.

Polska-topograficzna mapa 2002

Puławki i Kazimierz - turystyczna m. -
- 1959

K.1066 -
- K.1070

Puławki i Kazimierz.

Mapa turystyczna. Red. Alina Młynarska.

Podz. 1:100 000

Warszawa 1959 Państw.Przeds.Wyd.Kartogr.

37x43 cm

/Inform.turyst.na
odwrocie ark./

/okł./ 10,5x19,5

— |
Puławy - topograficzna mapa 1982

| K.5473

Mapa topograficzna /w skali / 1:25 000

Puw 1965

/Ark./ 135.12 Puławy Red. Bogusława Wadulska

Warszawa 1982

PPGK

cm 46x61, kol.

Puławy-topograficzna mapa

2009

K 14641

Mapa topograficzna.-1:25 000

Woj. Lubelskie i Radomskie

Ark. 135.12 Puławy

Warszawa 2009

Główny Geodeta Kraju

cm 42x66

Pułtusk-plan miasta 1999

K.10520

Pułtusk:plan miasta.-1:10 000

Wyszków 1999 Media Systems
cm34x36, złoż. cm13,5x22,5, pow.
kolor.

obj.pol., ang., franc., niem.

~~Pułtusk~~-plan miasta 2002

K 16008

Pułtusk : plan miasta.-1:10 000

Wyszków 2002

Media Systems

cm 40x42, złoż.cm24x11,5,
pow.kolor.

—| Pułtusk-plan miasta 2003

| K 16484

Pułtusk:plan miasta .-1:10 000

Wyszków 2003

Media Systems
cm40,5x42,złoż.cm24x11,5

Tekst inf.

K 13143

Pułtusk-topograficzna mapa 2000

Pułtusk:mapa topograficzna .-1:10 000

Współrz. geogr. w ukł. EUREF-89

Warszawa 2000

Główny Geodeta Kraju

cm 47x42, pow. kolor.

(Ark.)N-34-115-C-c-4

Pułtusk-topograficzna mapa 2010

K 14859

Mapa topograficzna.-1:25 000

Woj. Ciechanowskie

A. 253.32

Pułtusk

Warszawa 2010

Główny Geodeta Kraju

cm 42x66

Purda-topograficzna mapa 2009

K 14685

Mapa topograficzna.-1:25 000

Woj. Olsztyńskie

Ark. 223.33

Purda

Warszawa 2009

Główny Geodeta Kraju
cm 42x66

Pustków

K 12138

zob.

Polska-topograficzna mapa 2000

Pustków-Osiedle

K 12151

zob.

Polska-topograficzna mapa 2000

Puszcza Mariańska-topograficzna

mapa 2009

K 14621

Mapa topograficzna.-1:25 000

Woj. Skierniewickie

Ark.113.41

Puszcza Mariańska

Warszawa 2009

Główny Geodeta Kraju
cm 42x66

Puszczykowo-topograficzna mapa 2009

K 14584

Mapa topograficzna.-1:25 000

Woj. Poznańskie

Ark.423.31

Puszczykowo

Warszawa 2009

Główny Geodeta Kraju
cm 42x65,5

Putendo

K.1529/1

Chile, zob.
Rio Aconcagua - geomorfologiczno-hydrograficz-
na mapa - 1971

CWD B 143 (dawny B 15 c) Karta katalogowa wydawnictw zwartych i ciągłych.
Zam. 1474/Dw/On — Wrak 965 - 1.750.000 Carton 5 kl. 180 g, - X.71.

Putzger Friedrich] Wilhelm] | K. 577-B

z ob.

Atlas - historia.

Putzger [Friedrich] Wilhelm | K.578-B
zob.

Atlas-historia

K. 696-B

K. 580-B

Putzger Friedrich Wilhelm K. 579-B
zob.

Atlas - historia

Putzger Friedrich Wilhelm

K. 590-B

zob.

Atlas-historia



Putzger Friedrich] Wilhelm]

K. 629-B

Friedrich] Wilhelm] Putzgers

Historischer Schul - Atlas zur Alten, mittleren und neuen Geschichte. In 238 Haupt- und Nebenkarten. Bearb. u. hrsqb. v. Alfred Baldamus u. Ernst Schwabe ... 30 Aufl.

Bielefeld 1906 Verl. v. Velhagen u. Klasing
s. XVI [tekst], tabl. 40 **18 x 26 cm**

[Mapy kol. niaktore skt.]

zob.

Atlas - historia

Pyrénées (Basses, Hautes) dep.

Francji poľd. zach. - komunikácia

K. 1420-L

Carte - Guide - Campbell No 13 Pyrénées

<Bayonne> Échelle . 1:320 000

Paris [b.r.] Ed. Blondel La Rougery

ark. 1.

94 x 69 cm.

Publiée sous le patronage de la Fédération de Automobile - Clubs régionaux de France.

Pyrzyce

K 13548

zob.

Polska-ochrona środowiska 2002

—┐
Pyrzyce

| K 11653

zob.

Polska-topograficzna mapa 2000

Pyrzyce

K 11446

zob.

Polska-topograficzna mapa 2000

Pyzdry

K.2687

K.2688

zob.

Proсна-Wieruszów-Pyzdry - turyst.mapa - 1963

CWD B-143 (dawny B-15c). Kartografia i wydawnictw zwartych i ciągłych.
Zam. 1350-DW-On. ZGGdy-321/1963. 0.