

Polska - topograficzna mapa 1997 | K.9520

Mapa topograficzna Polski .- Wyd.1.-1:10 000

Warszawa 1997 Główny Geodeta Kraju
Druk OPGK Rzeszów SA
cm 43x46, złoż.cm15,5x20, pow.
kolor.

Ark. M-34-26-A-c-1 Dąbrowa

Polska - topograficzna mapa 1997

K.9521

Mapa topograficzna Polski .- Wyd. 1.-1:10 000

Warszawa 1997

Główny Geodeta Kraju

Druk OPGK Rzeszów S.A.

cm 43x46, złoż.cm 15,5x20, pow.
kolor.

Ark. M-34-26-A-c-2

Wieluń

_____|
Polska - topograficzna mapa 1997

| K.9522

Mapa topograficzna Polski .- Wyd. 1.-1:10 000

Warszawa 1997

Główny Geodeta Kraju

Druk OPGK RZESZÓW S.A.

cm 43,5x46, złoż.cm 15,5x20,
pow.kolor.

Adm:

M-34-26-A-c-4

Ruda

Polska - topograficzna mapa 1997

K.9523

Mapa topograficzna Polski.- Wyd. 1.-1:10 000

Warszawa 1997

Główny Geodeta Kraju
Druk OPGK Rzeszów S.A.

cm 43,5x46, złoż.cm 15,5x20
pow.kolor.

Arch:

M-34-64-A-a-1

Olkusz-Pomorzany

Polska - topograficzna mapa 1997 | K.9524

Mapa topograficzna Polski .- Wyd.1.-1:10 000

Warszawa 1997

Główny Geodeta Kraju

Druk OPGK Rzeszów S.A.

cm 43,5x46, złoż.cm 15,5x20

pow.kolor.

Bogucin Mały

Arh :

M-34-64-A-a-2

Polska - topograficzna mapa 1997 | K.9525

Mapa topograficzna Polski .-Wyd.1.-1:10 000

Warszawa 1997

Główny Geodeta Kraju
Druk OPGK Rzeszów S.A.

cm44,5x46, złoż.cm 15,5x20
pow.kolor.

Adm.:

M-34-64-A-a-3

Olkusz-Piaski

┌
└
Polska - topograficzna mapa 1997

K.9526

Mapa topograficzna Polski .-Wyd.1.-1:10 000

Warszawa 1997

Główny Geodeta Kraju

Druk OPGK Rzeszów S.A.

cm 44,5x46, złoż.cm 15,5x20

pow.kolor.

Arch.:

M-34-64-A-a-4

Olkusz

┌
Polska - topograficzna mapa 1997

K.9527

Mapa topograficzna Polski.-Wyd.1.-1:10 000

Warszawa 1997

Główny Geodeta Kraju

Druk OPGK Rzeszów S.A.

cm 44,5x46, złoż.cm 15,5x20

pow.kolor.

Adm.:

M-34-64-B-c-2

Skała

—|
Polska - topograficzna mapa 1997 | K.9528

Mapa topograficzna Polski.- Wyd.1.-1:10 000

Warszawa 1997

Główny Geodeta Kraju
Druk OPGK Rzeszów S.A.

cm 44,5x46, złoż.cm 15,5x20
pow.kolor.

Arh.:

M-34-64-C-a-2

Wola Filipowska

—|
Polska - topograficzna mapa 1997

| K.9529

Mapa topograficzna Polski .-Wyd.1.-1:10 000

Warszawa 1997

Główny Geodeta Kraju

Druk OPGK Rzeszów S.A.

cm 44,5x46, złoż.cm 15,5x20

pow.kolor.

Ad.:i

M-34-64-C-b-1

Krzeszowice

Polska - topograficzna mapa 1997

K. 9530

Mapa topograficzna Polski .- Wyd. 1 .- 1:10 000

Warszawa 1997

Główny Geodeta Kraju
Druk OPGK Rzeszów S.A.
cm 44,5x46, złoż. cm 15,5x20,
pow. kolor.

Arch.:

M-34-64-D-a-3

Zabierzów

Polska - topograficzna mapa 1997

K.9531

Mapa topograficzna Polski .- Wyd. 1 .- 1:10 000

Warszawa 1997

Główny Geodeta Kraju

Druk OPGK Rzeszów S.A.

cm 44,5x46, złoż. cm 15,5x20,
pow. kolor.

Arh.:

M-34-64-D-a-4

Rząska

Polska - topograficzna mapa 1997

K.9532

Mapa topograficzna Polski.- Wyd.1 .- 1:10 000

Warszawa 1997

Główny Geodeta Kraju

Druk OPGK Rzeszów S.A.
cm 44,5x46,210z.cm 15,5x20,

Arh.:

M-34-64-D-b-3

Kraków - Krowodrza

pow.kol

┌
└
Polska - topograficzna mapa 1997

K. 9533

Mapa topograficzna Polski .- Wyd. 1 .- 1:10 000

Warszawa 1997

Główny Geodeta Kraju
Druk OPGK Rzeszów S.A.
cm 44,5x46, złoż. cm 15,5x20
pow. kolor.

Arch.:

M-34-64-D-b-4

Kraków-Prądnik Czerwony

Polska - topograficzna mapa 1997

K.9534

Mapa topograficzna Polski .- Wyd.1 .- 1:10 000

Warszawa 1997

Główny Geodeta Kraju

Druk OPGK Rzeszów S.A.

cm 44,5x46, złoż. cm 15,5x20,

pow. kolor.

Ardu.:

M-34-64-D-c-1

Kryspinów

┌
└
Polska - topograficzna mapa 1997

K.9535

Mapa topograficzna Polski .-Wyd.1.-1:10 000

Warszawa 1997

Główny Geodeta Kraju

Druk OPGK Rzeszów S.A.

cm 44,5x46, złoż.cm 15,5x20,
pow.kolor.

Arh.:

M-34-64-D-c-2

Kraków - Wola Justowska

—|
Polska - topograficzna mapa 1997 | K.9536

Mapa topograficzna Polski.- Wyd.1.- 1:10 000

Warszawa 1997

Główny Geodeta Kraju

Druk OPGK Rzeszów S.A.

cm 44,5x46, złoż.cm 15,5x20,
pow.kolor.

M-34-64-D-c-3

Liszki

┌
└
Polska - topograficzna mapa 1997

K.9537.

Mapa topograficzna Polski .-Wyd.1.- 1:10 000

Warszawa 1997

Główny Geodeta Kraju

Druk OPGK Rzeszów S.A.

cm 44,5x46, złoż.cm 15,5x20,
pow.kolor.

M-34-64-D-d-1

Kraków - Nowa Wieś

Polska - topograficzna mapa 1997

K.9538

Mapa topograficzna Polski .- Wyd.1 .- 1:10 000

Warszawa 1997

Główny Geodeta Kraju
Druk OPGK Rzeszów S.A.

cm 44,5x46, złoż.cm 15,5x20
pow.kolor.

Arch.:

M-34-64-D-d-2

Kraków

Polska - topograficzna mapa 1997 | K.9539

Mapa topograficzna Polski .- Wyd.1 .- 1:10 000

Warszawa 1997

Główny Geodeta Kraju

Druk OPGK Rzeszów S.A.

cm 44,5x46, złoż.cm 15,5x20

pow.kolor.

Arch.:

M-34-64-D-d-4

Kraków - Wola Duchacka

Polska - topograficzna mapa 1997

K.9540

Mapa topograficzna Polski .-Wyd.1 .- 1:10 000

Warszawa 1997

Główny Geodeta Kraju

Druk OPGK Rzeszów S.A.

cm 44,5x46, złoż.cm 15,5x20
pow.kolor.

Ad.:

M-34-65-C-a-3

Kraków - Mistrzejowice

┌
└
Polska - topograficzna mapa 1997

K.9541

Mapa topograficzna Polski .-Wyd.1 .- 1:10 000

Warszawa 1997

Główny Geodeta Kraju

Druk OPGK Rzeszów S.A.

cm 44,5x46, złoż.cm 15,5x20,

pow.kolor.

Arch.:

M-34-65-C-a-4

Kraków-Lubocza

Polska - topograficzna mapa 1997

K.9542

Mapa topograficzna Polski .-Wyd.1 .- 1:10 000

Warszawa 1997

Główny Geodeta Kraju

Druk OPGK Rzeszów S.A.

cm 44,5x46, złoż.cm 15,5x20,
pow.kolor.

Adl.:

M-34-65-C-b-4

Igołomia

Polska - topograficzna mapa 1997 | K.9543

Mapa topograficzna Polski .-Wyd.1.- 1:10 000

Warszawa 1997

Główny Geodeta Kraju

Druk OPGK Rzeszów S.A.

cm 44,5x46, złoż.cm 15,5x20
pow.kolor.

M-34-65-C-c-1

Kraków - Nowa Huta

Polska - topograficzna mapa 1997 | K.9544

Mapa topograficzna Polski.-Wyd.1 .- 1:10 000

Warszawa 1997

Główny Geodeta Kraju

Druk OPGK Rzeszów S.A.

cm 44,5x46, złoż.cm 15,5x20

Arh.:

pow.kolor.

M-34-65-C-c-2

Kraków - Pleszów

_____ | _____
Polska - topograficzna mapa 1997 | K.9545

Mapa topograficzna Polski .- Wyd.1 .- 1:10 000

Warszawa 1997

Główny Geodeta Kraju

Druk OPGK Rzeszów S.A.

cm 44,5x46, złoż. cm 15,5x20, pow
kolor.

Arch.:

M-34-65-C-c-3

Kraków - Bieżanów

Polska - topograficzna mapa 1997

K. 9546

Mapa topograficzna Polski .- Wyd. 1 .- 1:10 000

Warszawa 1997

Główny Geodeta Kraju

Druk OPGK Rzeszów S.A.

cm 44,5x46, złoż. cm 15,5x20,

pow. kolor.

Arh.:

M-34-65-C-c-4

Węgrz~~ce~~ce Wielkie

Polska - topograficzna mapa 1997 | K.9547

Mapa topograficzna Polski .-Wyd.1 .-1:10 000

Warszawa 1997

Główny Geodeta Kraju
Druk OPGK Rzeszów S.A.
cm 44,5x46, złoż.cm 15,5x20,
pow.kolor.

Ach.:

M-34-65-C-d-1

Kraków -Os. Wyciąże

┌
—┘
Polska - topograficzna mapa 1997

K.9548

Mapa topograficzna Polski.- Wyd.1.-1:10 000

Warszawa 1997

Główny Geodeta Kraju

Druk OPGK Rzeszów S.A.

cm 44,5x46, złoż.cm 15,5x20,
pow.kolor.

Arch.:

M-34-65-C-d-2

Pobiednik Wielki

—|
Polska - topograficzna mapa 1997 | K.9549

Mapa topograficzna Polski.- Wyd.1.-1:10 000

Warszawa 1997

Główny Geodeta Kraju

Druk OPGK Rzeszów S.A.

cm 44,5x46, złoż.cm 15,5x20

pow.kolor.

Arh.:

M-34-65-C-d-3

Podłężę

Polska - topograficzna mapa 1997 | K.9550

Mapa topograficzna Polski. - Wyd. 1 . - 1:10 000

Warszawa 1997

Główny Geodeta Kraju
Druk OPGK Rzeszów S.A.

cm 44,5x46, złoż. cm 15,5x20,
pow. kolor.

Arch.:

M-34-65-C-d-4

Niepołomice

—|
Polska - topograficzna mapa 1997

| K.9551

Mapa topograficzna Polski.- Wyd.1 .-1:10 000

Warszawa 1997

Główny Geodeta Kraju

Druk OPGK Rzeszów S.A.


cm 44,5x46, złoż.cm 15,5x20 ,

Arch.:

pow.kolor.

M-34-74-A-a-2

Gogołowa



Polska - topograficzna mapa 1997

K.9552

Mapa topograficzna Polski.-Wyd.1.-1:10 000

Warszawa 1997

Główny Geodeta Kraju

Druk OPGK Rzeszów S.A.

cm 44,5x46,złoż.cm 15,5x20

pow.kolor.

Adh.:

M-34-74-A-a-3

Jastrzębie-Zdrój-Moszczenica

Polska - topograficzna mapa 1997

K.9553

Mapa topograficzna Polski .-Wyd.1.- 1:10 000

Warszawa 1997

Główny Geodeta Kraju
Druk OPGK Rzeszów S.A.

cm44,5x46,złóż. cm 15,5x20
pow.kolor.

Arch.:

M-34-74-A-a-4

Jastrzębie-Zdrój

Polska - topograficzna mapa 1997

K.9554

Mapa topograficzna Polski.-Wyd.1.-1:10 000

Warszawa 1997

Główny Geodeta Kraju
Druk OPGK Rzeszów S.A.
cm 44,5x46, złoż.cm 15,5x20
pow.kolor.

Adm.:

M-34-74-A-b-2

Pawłowice

Polska - topograficzna mapa 1997 | K.9555

Mapa topograficzna Polski .- Wyd.1 .-1:10 000

Warszawa 1997

Główny Geodeta Kraju

Druk OPGK Rzeszów S.A.

cm 44,5x46, złoż.cm 15,5x20,
pow.kolor.

Arch.:

M-34-74-A-b-3

Jastrzębie-Zdrój-Bzie Grn.

Polska - topograficzna mapa 1997

K.9556

Mapa topograficzna Polski .- Wyd.1 .- 1:10 000

Warszawa 1997

Główny Geodeta Kraju

Druk OPGK Rzeszów S.A.

cm 44,5x46, złoż. cm 15,5x20,
pow. kolor.

Arh.:

M-34-74-B-a-2

Pszczyna-Brzeźce

Polska - topograficzna mapa 1997 K.9557

Mapa topograficzna Polski .- Wyd.1.-1:10 000

Warszawa 1997

Główny Geodeta Kraju


Druk OPGK Rzeszów S.A.

cm 44,5x46, złoż.cm 15,5x20
pow.kolor.

Arch.:

M-34-74-B-a-3

Strumień



Polska - topograficzna mapa 1997

K.9558

Mapa topograficzna Polski .-Wyd.1 .-1:10 000

Warszawa 1997

Główny Geodeta Kraju

Druk OPGK Rzeszów S.A.

cm 44,5x46, złoż.cm 15,5x20

pow.kolor.

Arh.:

M-34-74-B-a-4

Wisła-Wielka

Polska - topograficzna mapa 1997

K.9559

Mapa topograficzna Polski .- Wyd.1.-1:10 000

Warszawa 1997

Główny Geodeta Kraju
Druk OPGK Rzeszów S.A.
cm 44,5x46, złoż.cm 15,5x20
pow.kolor.

Arch.:

M-34-74-B-b-1

Pszczyna-Stara Wieś

Polska - topograficzna mapa 1997 | K.9560

Mapa topograficzna Polski .-Wyd.1.-1:10 000

Warszawa 1997

Główny Geodeta Kraju

Druk OPGK Rzeszów S.A.

cm 44,5x46, złoż.cm 15,5x20

pow.kolor.

Arch.:

M-34-74-B-b-2

Pszczyna

Polska - topograficzna mapa 1997 | K.9561

Mapa topograficzna Polski.- Wyd.1.-1:10 000

Warszawa 1997

Główny Geodeta Kraju
Druk OPGK Rzeszów S.A.
cm 44,5x46, złoż.cm 15,5x20
pow.kolor.

Adh.:

M-34-74-B-b-4

Goczałkowice-Zdrój

Polska - topograficzna mapa 1997

K.9562

Mapa topograficzna Polski.-Wyd.1.-1:10 000

Warszawa 1997

Główny Geodeta Kraju
Druk OPGK Rzeszów S.A.

cm 44,5x46, złoż.cm 15,5x20
pow.kolor.

Arh.:

M-34-74-B-c-1

Zabłocie

Polska - topograficzna mapa 1997

K.9563

Mapa topograficzna Polski.-Wyd.1.-1:10 000

Warszawa 1997

Główny Geodeta Kraju
Druk OPGK Rzeszów S.A.

cm 44,5x46, złoż.cm.15,5x
20,pow.kolor.

Arch.:

M-34-74-B-c-2

Chybie

┌
└
Polska - topograficzna mapa 1997

K.9564

Mapa topograficzna Polski .-Wyd.1.-1:10 000

Warszawa 1997

Główny Geodeta Kraju

Druk OPGK Rzeszów S.A.

cm 44,5x46, złoż.cm 15,5x20

pow.kolor.

Atk.:

M-34-74-B-d-2

Ligota

Polska - topograficzna mapa 1997

K.9565

Mapa topograficzna Polski .-Wyd.1.-1:10 000,

Warszawa 1997

Główny Geodeta Kraju
Druk OPGK Rzeszów S.A.

cm 44,5x46, złoż.cm 15,5x20
pow.kolor.

Arch.:

M-34-74-C-a-4

Cieszyn-Marklowice

Polska - topograficzna mapa 1997 | K.9566

Mapa topograficzna Polski .-Wyd.1.-1:10 000

Warszawa 1997

Główny Geodeta Kraju
Druk OPGK Rzeszów S.A.

cm 44,5x46, złoż.cm 15,5x20
pow.kolor.

Arch.:

M-34-74-C-b-3

Cieszyn-Pastwiska

Polska - topograficzna mapa 1997 | K.9568

Mapa topograficzna Polski.-Wyd.1.-1:10 000

Warszawa 1997

Główny Geodeta Kraju
Druk OPGK Rzeszów S.A.

cm 44,5x46,złoż.cm 15,5x20,
pow.kolor.

Arch.:

M-34-74-C-d-2

Goleszów

—|
Polska - topograficzna mapa 1997

| K.9569
—

Mapa topograficzna Polski.-Wyd.1.-1:10 000

Warszawa 1997

Główny Geodeta Kraju

Druk OPGK Rzeszów S.A.

A.h.:

M-34-74-D-a-1

cm 44,5x46,złoż.cm 15,5x20,

Skoczów

pow.kolor.

XXXXXXXXXXXXXXXX

Polska - topograficzna mapa 1997

K.9570

Mapa topograficzna Polski .-Wyd.1.-1:10 000

Warszawa 1997

Główny Geodeta Kraju
Druk OPGK Rzeszów S.A.

cm 44,5x46, złoż.cm 15,5x20,
pow.kolor.

Arch.:

M-34-74-D-a-2

Pogórze

— |
Polska - topograficzna mapa 1997

| K.9571

Mapa topograficzna Polski .-Wyd.1.-1:10 000

Warszawa 1997

Główny Geodeta Kraju

Druk OPGK Rzeszów S.A.

cm 44,5x46, złoż.cm 15,5x20

pow.kolor.

Arh.:

M-34-74-D-b-1

Jasienica

Polska - topograficzna mapa 1997

K.9572

Mapa topograficzna Polski .-Wyd.1.-1:10 000

Warszawa 1997

Główny Geodeta Kraju

Druk OPGK Rzeszów S.A.

cm 44,5x46, złoż.cm 15,5x20
pow.kolor.

Arh.:

M-34-74-D-b-2

Bielsko-Biała-Wapienica

Polska - topograficzna mapa 1997

K.9573

Mapa topograficzna Polski .-Wyd.1.-1:10 000

Warszawa 1997

Główny Geodeta Kraju
Druk OPGK Rzeszów S.A.

pow.kolor.cm 44,5x46,złoż.cm
15,5x20

Arch.:

M-34-74-D-c-1

Ustroń

Polska - topograficzna mapa 1997 | K.9574

Mapa topograficzna Polski .-Wyd.1.-1:10 000

Warszawa 1997

Główny Geodeta Kraju
Druk OPGK Rzeszów S.A.

Arch.:

M-34-74-D-c-2

pow.kolor.cm 44,5x46,złoż.cm
Ustron-Zawodzie Dln. 15,5x20

Polska - topograficzna mapa 1997

K.9575

Mapa topograficzna Polski .-Wyd.1.-1:10 000

Warszawa 1997

Główny Geodeta Kraju

Druk OPGK Rzeszów S.A.

Arch.:

pow.kolor.cm44,5x46,złoż.cm

M-34-74-D-c-3

Ustroń-Poniwec

15,5x20

—|
Polska - topograficzna mapa 1997

| K.9576

Mapa topograficzna Polski .-Wyd.1 .- 1:10 000

Warszawa 1997

Główny Geodeta Kraju

Druk OPGK Rzeszów S.A.

pow.kolor. cm45,5x46, złoż. 15,5x

Arch.:

M-34-74-D-c-4

20
Ustroń-Polana

—|
Polska - topograficzna mapa 1997

| K.9577

Mapa topograficzna Polski .-Wyd.1.-1:10 000

Warszawa 1997

Główny Geodeta Kraju
Druk OPGK Rzeszów S.A.

pow.kolor. cm45x46, złoż.15,5x

M-34-76-A-c-1

Babica 20

—|
Polska - topograficzna mapa 1997

K.9578

Mapa topograficzna Polski .-Wyd.1.-1:10 000

Warszawa 1997

Główny Geodeta Kraju

Druk OPGK Rzeszów S.A.

cm 45x46, złoż.cm 15x5,20, pow.
kolor.

M-34-76-A-d-1

Zebrzydowice

┌
└
Polska - topograficzna mapa 1997

K.9579

Mapa topograficzna Polski.-Wyd.1.-1:10 000

Warszawa 1997

Główny Geodeta Kraju
Druk OPGK Rzeszów S.A.
cm 45x46, złoż.cm 15,5x20,
pow.kolor.

M-34-76-A-d-2

Przytkowice

Polska - topograficzna mapa 1997

K.9580

Mapa topograficzna Polski.-Wyd.1.-1:10 000

Warszawa 1997

Główny Geodeta Kraju

Druk OPGK Rzeszów S.A.

cm 45x46, złoż.cm 15,5x20

pow.kolor.

M-34-76-A-d-3

Kalwaria Zebrzydowska

Polska - topograficzna mapa 1997

K.9581

Mapa topograficzna Polski .-Wyd.1.-1:10 000

Warszawa 1997

Główny Geodeta Kraju

Druk OPGK Rzeszów S.A.

cm 45x46, złoż.cm 15,5x20,
pow.kolor.

M-34-76-A-d-4

Lanckorona

Polska - topograficzna mapa 1997

K. 9582

Mapa topograficzna Polski .- Wyd. 1 .- 1:10 000

Warszawa 1997

Główny Geodeta Kraju

Druk OPGK Rzeszów S.A.

cm 45x46, złoż. cm 15,5x20, pow.
kolor.

M-34-76-B-a-1

Borek Szlachecki

Polska - topograficzna mapa 1997

K.9583

Mapa topograficzna Polski.-Wyd.1.-1:10 000

Warszawa 1997

Główny Geodeta Kraju

Druk OPGK Rzeszów S.A.

cm 45x46, złoż.cm 15,5x20
pow.kolor.

M-34-76-B-a-2

Skawina

Polska - topograficzna mapa 1997

K.9584

Mapa topograficzna Polski .-Wyd.1.-1:10 000

Warszawa 1997

Główny Geodeta Kraju

Druk OPGK Rzeszów S.A.

cm 45x46, złoż.cm 15,5x20,
pow.kolor.

M-34-76-B-b-1

Kraków-Opatkowice

Polska - topograficzna mapa 1997

K.9585

Mapa topograficzna Polski .-Wyd.1.-1:10 000

Warszawa 1997

Główny Geodeta Kraju

Druk OPGK Rzeszów S.A.

cm 45x46, złoż.cm 15,5x20, pow.
kolor.

M-34-76-B-b-2

Kraków-Wróblowice

Polska - topograficzna mapa 1997

K.9586

Mapa topograficzna Polski .-Wyd.1.-1:10 000

Warszawa 1997

Główny Geodeta Kraju

cm 45x46, złoż.cm 15x20, pow.kol

M-34-76-B- c-3

Sułkowice

—|
Polska -topograficzna mapa 1997

K.9587

Mapa topograficzna Polski .-Wyd.1.-1:10 000

Warszawa 1997

Główny Geodeta Kraju
cm 45x46, złoż.cm 15x10, pow.
kolor.

M-34-76-B-d-3

Jawornik

┌
└
Polska -topograficzna mapa 1997

| K.9588
└

Mapa topograficzna Polski .-Wyd.1.-1:10 000

Warszawa 1997

Główny Geodeta Kraju
cm 45x46, złoż.cm 15x20, pow.
kolor.

M-34-76-B-d-4

Myślenice Pn.

Polska -topograficzna mapa 1997

K.9589

Mapa topograficzna Polski.-Wyd.1.-1:10 000

Warszawa 1997

Główny Geodeta Kraju
cm 45x46,złoż.cm 15x20,pow.
kolor.

M-34-76-C-c-2

Sucha Beskidzka

Polska - topograficzna mapa 1997 K.9590

Mapa topograficzna Polski .-Wyd.1.-1:10 000

Warszawa 1997

Główny Geodeta Kraju
cm 45x46, złoż.cm 15x20,
pow.kolor.

M-34-76-C-d-1

Maków Podhalański

┌
└

Polska - topograficzna mapa 1997 | K.9591

Mapa topograficzna Polski.-Wyd.1.-1:10 000

Warszawa 1997

Główny Geodeta Kraju
cm 45x46, złoż.cm 15x20, pow.
kolor.

M-34-76-C-d-2

Żarnówka

Polska - topograficzna mapa 1997

K.9592

Mapa topograficzna Polski .- Wyd.1 .- 1:10 000

Warszawa 1997

Główny Geodeta Kraju
cm 45x46, złoż. cm 15x20, pow.
kolor.

M-34-76-D-a-1

Harbutowice

Polska - topograficzna mapa 1997 | K.9593

Mapa topograficzna Polski.-Wyd.1.-1:10 000

Warszawa 1997

Główny Geodeta Kraju
cm 45x46, złoż.cm 15x20, pow.
kolor.

M-34-76-D-b-1

Stróża

┌
└
Polska - topograficzna mapa 1997

K.9594

Mapa topograficzna Polski .-Wyd.1.-1:10 000

Warszawa 1997

Główny Geodeta Kraju
cm 45x46, złoż.cm 15x20, pow.
kolor.

M-34-76-D-b-2

Myślenice - Pd.

Polska - topograficzna mapa 1997 | K.9595

Mapa topograficzna Polski .-Wyd.1.-1:10 000

Warszawa 1997

Główny Geodeta Kraju
cm 45x46, złoż.cm 15x20, pow.
kolor.

M-34-76-D-c-3

Osielec

Polska - topograficzna mapa 1997

K.9596

Mapa topograficzna Polski .-Wyd.1.-1:10 000

Warszawa 1997

Główny Geodeta Kraju
cm 45x46, złoż. cm 15x20, pow.
kolor.

M-34-76-D-c-4

Łętownia

Polska - topograficzna mapa 1997 | K.9597

Mapa topograficzna Polski .-Wyd.1.-1:10 000

Warszawa 1997

Główny Geodeta Kraju
cm 45x46, złoż.cm 15x20, pow.
kolor.

M-34-77-A-a-1

Wieliczka

Polska - topograficzna mapa 1997

K.9598

Mapa topograficzna Polski .- Wyd.1 .- 1:10 000

Warszawa 1997

Główny Geodeta Kraju
cm 45x46, złoż. cm 15x20, pow.
kolor.

M-34-77-A-a-2

Przebieczany

—|
Polska - topograficzna mapa 1997 | K.9599

Mapa topograficzna Polski .-Wyd.1.-1:10 000

Warszawa 1997

Główny Geodeta Kraju
cm 45x46, złoż.cm 15x20, pow.
kolor.

M-34-77-A-c-2

Dobczyce

Pooska - topograficzna mapa 1997 | K.9600

Mapa topograficzna Polski .-Wyd.1.-1:10 000

Warszawa 1997

Główny Geodeta Kraju
cm 45x46, złoż.cm 15x20, pow.
kolor.

M-34-77-A-c-3

Droginia

┌
└
Polska - topograficzna mapa 1997

K.9601

Mapa topograficzna Polski .-Wyd.1.-1:10 000

Warszawa 1997

Główny Geodeta Kraju
cm 45x46, złoż.cm 15x20, pow.
kolor.

M-34-77-A-c-4

Kornatka

—|
Polska - topograficzna mapa 1997

K.9602

Mapa topograficzna Polski .-Wyd.1.-1:10 000

Warszawa 1997

Główny Geodeta Kraju
cm 45x46, złoż.cm 15x20, pow.
kolor.

M-34-86-B-a-2

Wisła-Centrum

Polska - topograficzna mapa 1997

K.9603

Mapa topograficzna Polski .-Wyd.1.-1:10 000

Warszawa 1997

Główny Geodeta Kraju
cm 45x46, złoż.cm 15x20, pow.
kolor.

M-34-86-B-b-1

Wisła-Nowa Osada I

Polska - topograficzna mapa 1997

K.9604

Mapa topograficzna Polski .- Wyd.1 .- 1:10 000

Warszawa 1997

Główny Geodeta Kraju
cm 45x46, złoż. cm 15x20, pow.
kolor.

M-34-87-A-b-1

Radziechowy

Polska - topograficzna mapa 1997

K.9605

Mapa topograficzna Polski .- Wyd.1 .- 1:10 000

Warszawa 1997

Główny Geodeta Kraju
cm 45x46, złoż. cm 15x20, pow.
kolor.

M-34-87-A-b-2

Trzebinia

┌
└
Polska - topograficzna mapa 1997

K.9606

Mapa topograficzna Polski.- Wyd.1.-1:10 000

Warszawa 1997

Główny Geodeta Kraju

cm 45x46, złoż.cm 15x20, pow.
kolor.

M-34-88-B-a-2

Jordanów

—|
Polska - topograficzna mapa 1997

K.9607


Mapa topograficzna Polski .-Wyd.1.-1:10 000

Warszawa 1997

Główny Geodeta Kraju
cm 45x46, złoż.cm 15x20, pow.
kolor.

M-34-88-B-b-1

Skomielna Biała



┌
└
Polska - topograficzna mapa 1997

K.9608

Mapa topograficzna Polski .-Wyd.1.-1:10 000

Warszawa 1997

Główny Geoedta Kraju
cm 45x46, złoż.cm 15x20, pow.
kolor.

M-34-88-B-b-2

Rabka-Zaryte

Polska - topograficzna mapa 1997 | K.9609

Mapa topograficzna Polski .-Wyd.1.-1:10 000

Warszawa 1997

Główny Geodeta Kraju
cm 45x46, złoż.cm 15x20, pow.
kolor.

M-34-88-B-b-3

Skawa

Pu-B-143 Karta katalogowa wydawnictw zwrotnych i ciągłych.
Zam. nr 581 /DW/ON

WZGraf Trzebnica zam. 581-84 1.700.000

Polska - topograficzna mapa 1997

K.9610

Mapa topograficzna Polski .-Wyd.1.-1:10 000

Warszawa 1997

Główny Geodeta Kraju
cm 45x46, złoż.cm 15x20, pow.
kolor.

M-34-88-B-b-4

Rabka

┌
Polska - topograficzna mapa 1997

K.9611

Mapa topograficzna Polski .-Wyd.1.-1:10 000

Warszawa 1997

Główny Geodeta Kraju
cm 45x46, złoż.cm 15x20, pow.
kolor.

XXXXXXXXXXXXXXXX

M-34-88-B-d-1

Raba Wyżna



—|
Polska - topograficzna mapa 1997

| K.9612


Mapa topograficzna Polski .- Wyd.1 .- 1:10 000

Warszawa 1997

Główny Geodeta Kraju
cm 45x46, złoż. cm 15x20, pow.
kolor.

M-34-88-B-d-2

Rdzawka



Polska - topograficzna mapa 1997

K.9613

Mapa topograficzna Polski .-Wyd,1.-1:10 000

Warszawa 1997

Główny Geodeta Kraju
cm 45x46, złoż.cm 15x20, pow.
kolor.

M-34-88-C-a-2

Lipnica Wlk.-Madejówka

┌
Polska - topograficzna mapa 1997

K.9614


Mapa topograficzna Polski.-Wyd.1.-1:10 000

Warszawa 1997

Główny Geodeta Kraju
cm 45x46, złoż.cm 15x20, pow.
kolor.

M-34-88-C-b-1

Lipnica Wielka



┌
Polska - topograficzna mapa 1997

K.9615

Mapa topograficzna Polski .-Wyd.1.-1:10 000

Warszawa 1997

Główny Geodeta Kraju

cm 45x46, złoż.cm 15x20, pow.k
kolor.

M-34-88-C-b-2

Jabłonka



Polska - topograficzna mapa 1997

K.9616

Mapa topograficzna Polski .-Wyd.1.-1:10 000

Warszawa 1997

Główny Geodeta Kraju

cm 45x46, złoż. cm 15x20, pow.
kolor.

M-34-88-C-b-4

Sołtystwo Wyżnie

Pu-B-143 Karta katalogowa wydawnictw zwrotnych i ciągłych.
Zam. nr 581 /DW/ON

WZGraf Trzebnica zam. 581-84 1.700.000

Polska - topograficzna mapa 1997

K.9617

Mapa topograficzna Polski .-Wyd.1.-1:10 000

Warszawa 1997

Główny Geodeta Kraju
cm 45x46, złoż.cm 15x20, pow.
kolor.

M-34-88-C-d-1

Chyżne-Strażnica

Pu-B-143 Karta katalogowa wydawnictw zwrotnych i ciągłych.

Zam. nr 581 /DW/ON

WZGraf Trzebnica zam. 581-84 1.700.000

Polska - topograficzna mapa 1997

K.9618

Mapa topograficzna Polski .-Wyd.1.-1:10 000

Warszawa 1997

Główny Geodeta Kraju
cm 45x46, złoż.cm 15x20, pow.
kolor.

M-34-88-D-a-4

Czarny Dunajec

┌
└
Polska - topograficzna mapa 1997 | K.9619


Mapa topograficzna Polski .-Wyd.1.-1:10 000

Warszawa 1997

Główny Geodeta Kraju
cm 45x46, złoż.cm 15x20, pow.
kolor.

M-34-88-D-b-2

Ludźmierz



┌
└
Polska - topograficzna mapa 1997

K.9620

Mapa topograficzna Polski .-Wyd.1.-1:10 000

Warszawa 1997

Główny Geodeta Kraju
cm 45x46, złoż.cm 15x20, pow.
kolor.

M-34-88-C-d-2

Chyżne-Bugaj

┌
└
Polska - topograficzna mapa 1997

K.9621

Mapa topograficzna Polski .-Wyd.1.-1:10 000

Warszawa 1997

Główny Geodeta Kraju
cm 45x46, złoż.cm 15x20, pow.
kolor.

M-34-88-D-c-3

Krowiarki

Polska -topograficzna mapa 1997 | K.9622

Mapa topograficzna Polski .-Wyd.1.-1:10 000

Warszawa 1997

Główny Geodeta Kraju
cm45x46, złoż.cm 15x20, pow.
kolor.

M-34-88-D-c-4

Ciche

Polska - topograficzna mapa 1997

K.9623

Mapa topograficzna Polski .-Wyd.1.-1:10 000

Warszawa 1997

Główny Geodeta Kraju

cm 45x46, złóż. cm 15x20,
pow.kolor.

M-34-88-D-d-3

Ratułów

Polska - topograficzna mapa 1997 | K.9624

Mapa topograficzna Polski .-Wyd.1.-1:10 000

Warszawa 1997

Główny Geodeta Kraju
cm 45x46, złoż.cm 15x20, pow.
kolor.

M-34-88-D-d-4

Ząb

┌
Polska - topograficzna mapa 1997

K.9625

Mapa topograficzna Polski .-Wyd.1.-1:10 000

Warszawa 1997

Główny Geodeta Kraju
cm 45x46, złoż.cm 15x20, pow.
kolor.

M-34-89-A-c-3

Nowy Targ-Pn.

~~XXXXXXXXXX~~

Polska - topograficzna mapa 1997

K.9626

Mapa topograficzna Polski .- Wyd.1 .- 1:10 000

Warszawa 1997

Główny Geodeta Kraju
cm 45x46, złoż. cm 15x20, pow.
kolor.

M-34-89-C-a-1

Nowy Targ

┌
—
Polska - topograficzna mapa 1997

| K.9627
—

Mapa topograficzna Polski .-Wyd.1.-1:10 000

Warszawa 1997

Główny Geodeta Kraju
cm 45x46, złoż.cm 15x20, pow.
kolor.

M-34-89-C-a-3

Szaflary

Polska - topograficzna mapa 1997

K. 9628

Mapa topograficzna Polski .- Wyd. 1 .- 1:10 000

Warszawa 1997

Główny Geodeta Kraju
cm 45x46, złoż. cm 15x20, pow.
kolor.

M-34-89-C-c-3

Poronin

Polska - topograficzna mapa 1997

K. 9629

Mapa topograficzna Polski .- Wyd. 1 .- 1:10 000

Warszawa 1997

Główny Geodeta Kraju
cm 45x46, złoż. cm 15x20,
pow. kolor.

M-34-89-C-c-4

Bukowina Tatrzańska

┌
Polska - topograficzna mapa 1997

K.9630

Mapa topograficzna Polski .-Wyd.1.-1:10 000

Warszawa 1997

Główny Geodeta Kraju
cm 45x46, złoż.cm 15x20, pow.
kolor.

M-34-89-C-d-2

Łapsze Niżne

K.9631

Polska - topograficzna mapa 1997

Mapa topograficzna Polski .- Wyd.1 .- 1:10 000

Warszawa 1997

Główny Geodeta Kraju
cm 45x46, złoż. cm 15,5x20,
pow. kolor.

M-34-89-C-d-3

Jurgów

Polska - topograficzna mapa 1997 | K. 9632

Mapa topograficzna Polski .-Wyd.1.-1:10 000

Warszawa 1997

Główny Geodeta Kraju
cm 45x46, złoż.cm 15,5x20, pow.
kolor.

M-34-89-C-d-4

Łapszanka

Polska - topograficzna mapa 1997 | K.9633

Mapa topograficzna Polski .-Wyd.1.-1:10 000

Warszawa 1997

Główny Geodeta Kraju
cm 45x46, złoż.cm 15,5x20,
pow.kolor.

M-34-89-D-a-3

Kluszkowce

—|
Polska - topograficzna mapa 1997

| K.9634

Mapa topograficzna Polski .-Wyd.1.-1:10 000

Warszawa 1997

Główny Geodeta Kraju

cm 34x46, złoż.cm 15,5x20, pow.
kolor.

M-34-89-D-b-4

Szczawnica

┌
└
Polska - topograficzna mapa 1997

K.9635


Mapa topograficzna Polski .- Wyd.1 .- 1:10 000

Warszawa 1997

Główny Geodeta Kraju
cm 45x46, złoż. cm 15,5x20,
pow. kolor.

M-34-89-D-c-1

Niedzica



┌
└
Polska - topograficzna mapa 1997

K.9636


Mapa topograficzna Polski .-Wyd.1.-1:10 000

Warszawa 1997

Główny Geodeta Kraju
cm 45x46, złoż.cm 15,5x20,
pow.kolor.

M-34-89-D-c-2

Sromowce Wyżne



Polska - topograficzna mapa 1997

K. 9638


Mapa topograficzna Polski .- Wyd. 1 .- 1:10 000

Warszawa 1997

Główny Geodeta Kraju
cm 45x46, złoż. cm 15,5x20,
pow. kolor.

M-34-89-D-c-4

Góra Serwoniec



┌
—┘
Polska - topograficzna mapa 1997

K.9639

Mapa topograficzna Polski .-Wyd.1.-1:10 000

Warszawa 1997

Główny Geodeta Kraju
cm 45x46, złoż.cm 15,5x20,
pow.kolor.

M-34-89-D-d-1

Sromowce Niżne

┌
└
Polska - topograficzna mapa 1997

| K.9640

Mapa topograficzna Polski .-Wyd.1.-1:10 000

Warszawa 1997

Główny Geodeta Kraju
cm 45x46, złoż.cm 15,5x20, pow.
kolor.

M-34-89-D-d-2

Góra Szafranówka

—|
Polska - topograficzna mapa 1997

K.9641

Mapa topograficzna Polski .-Wyd.1.-1:10 000

Warszawa 1997

Główny Geodeta Kraju

cm 45x46, złoż.cm 15,5x20, pow.
kolor.

M-34-100-B-a-1

Magura Witowska

—|
Polska - topograficzna mapa 1997

| K.9642

Mapa topograficzna Polski .-Wyd.1.-1:10 000

Warszawa 1997

Główny Geodeta Kraju
cm 45x46, złoż.cm 15,5x20
pow.kolor.

M-34-100-B-a-2

Witów

Polska - topograficzna mapa 1997

K.9643

Mapa topograficzna Polski .-Wyd.1.-1:10 000

Warszawa 1997

Główny Geodeta Kraju

cm 45x46, złoż. cm 15,5x20, pow.
kolor.

M-34-100-B-a-3

Góra Furkaska

Polska - topograficzna mapa 1997 | K.9544

Mapa topograficzna Polski .-Wyd.1.-1:10 000

Warszawa 1997

Główny Geodeta Kraju

cm 45x46, złoż.cm 15,5x20, pow.
kolor.

M-34-100-B-a-4

Kiry

Polska - topograficzna mapa 1997 | K.9645

Mapa topograficzna Polski .-Wyd.1.-1:10 000

Warszawa 1997

Główny Geodeta Kraju
cm 45x46, złoż.cm 15,5x20,
pow.kolor.

M-34-100-B-b-1

Gubałówka

—|
Polska - topograficzna mapa 1997

K.9646

Mapa topograficzna Polski .- Wyd.1 .- 1:10 000

Warszawa 1997

Główny Geodeta Kraju
cm 45x46, złoż. cm 15,5x20,
pow.kolor.

M-34-100-B-b-2

Zakopane

Polska - topograficzna mapa 1997 | K.9647

Mapa topograficzna Polski .-Wyd.1.-1:10 000

Warszawa 1997

Główny Geodeta Kraju
cm 45x46, złoż.cm 15,5x20,
pow.kolor.

M-34-100-B-b-3

Kościelisko

┌
└
Polska - topograficzna mapa 1997

K.9648

Mapa topograficzna Polski .-Wyd.1.-1:10 000

Warszawa 1997

Główny Geodeta Kraju
cm 45x46, złoż.cm. 15,5x20,
pow.kolor.

M-34-100-B-b-4

Zakopane-Pd.

●

—|
Polska - topograficzna mapa 1997

K.9649

Mapa topograficzna Polski .- Wyd.1 .- 1:10 000

Warszawa 1997

Główny Geodeta Kraju
cm 45x46, złoż. cm 15,5x20,
pow. kolor.

M-34-100-B-c-1

Góra Rakoń

┌
└
Polska - topograficzna mapa 1997

K.9650


Mapa topograficzna Polski .-Wyd.1.-1:10 000

Warszawa 1997

Główny Geodeta Kraju
cm 45x46, złoż.cm 15,5x20,
pow.kolor.

M-34-100-B-c-2

Schronisko Ornak



Polska - topograficzna mapa 1997 | K.9651

Mapa topograficzna Polski .-Wyd.1.-1:10 000

Warszawa 1997

Główny Geodeta Kraju
cm 45x46, złoż.cm 15,5x20,
pow.kolor.

M-34-100-B-c-3

Jarząbczy Wierch

┌
└
Polska - topograficzna mapa 1997 | K.9652

Mapa topograficzna Polski .-Wyd.1.-1:10 000

Warszawa 1997

Główny Geodeta Kraju

cm 45x46, złoż.cm 15,5x20,
pow.kolor.

M-34-100-B-c-4

Góra Błyszcz

Polska-topograficzna mapa 1997

K.9653

Mapa topograficzna Polski .-Wyd.1.-1:10 000

Warszawa 1997

Główny Geodeta Kraju

cm 45x46, złoż.cm 15,5x20.
pow.kolor.

M-34-100-B-d-1 / B-d-3 / Czerwone Wierchy

┌
Polska - topograficzna mapa 1997 | K.9654


Mapa topograficzna Polski .-Wyd.1.-1:10 000

Warszawa 1997

Główny Geodeta Kraju
cm 45x46, złoż.cm 15,5x20,
pow.kolor.

M-34-100-B-d-2

Kasprowy Wierch



Polska - topograficzna mapa 1997

K.9445

Stawiszyn : mapa topograficzna Polski
M-34-1-A .- 1:50 000

Warszawa 1997 Główny Geodeta Kraju
cm 34x37, złoż. cm 12x24, kol.

Objaśń. pol. ang.

┌
└
Polska - topograficzna mapa 1997

K. 9446

Milanów : mapa topograficzna Polski
M-34-1-B .- 1:50 000

Warszawa 1997 Główny Geodeta Kraju
cm 34x37, złoż. cm 12x24, kol.

Objaśń. pol. ang.

K. 9447

Polska - topograficzna mapa 1997

Kalisz : mapa topograficzna Polski
M-34-1-C .- 1:50 000

Warszawa 1997 Główny Geodeta Kraju
cm 34x37, złoż. cm 12x24, koł.

Objaśń. pol. ang.

Polska - topograficzna mapa 1997

K. 9448

Koźminek : mapa topograficzna Polski
M-34-1-D .- 1:50 000

Warszawa 1997 Główny Geodeta Kraju
cm 34x37, złoż. cm 12x24, kol.

Objaśń. pol. ang.

K.9449

Polska - topograficzna mapa 1997

Dobra : mapa topograficzna Polski
M-34-2-A .- 1:50 000

Warszawa 1997 Główny Geodeta Kraju
cm 34x37, złoż. cm 12x24, kol.

Objaśń. pol. ang.

K. 9450

Polska - topograficzna mapa 1997

Poddębnie : mapa topograficzna Polski
M-34-2-B .- 1:50 000

Warszawa 1997 Główny Geodeta Kraju
cm 34x37, złoż. cm 12x24, kol.

Objaśń. pol. ang.

┌
└
Polska - topograficzna mapa 1997

K. 945 1

Warta : mapa topograficzna Polski
M-34-2-C .- 1:50 000

Warszawa 1997 Główny Geodeta Kraju
cm 34x37, złoż. cm 12x24, kol.

Objaśń. pol. ang.

Polska - topograficzna mapa 1997

K. 9452

Szadek : mapa topograficzna Polski
M-34-2-D .- 1:50 000

Warszawa 1997 Główny Geodeta Kraju
cm 34x37, złoż. cm 12x24, kol.

Objaśń. pol. ang.

Polska - topograficzna mapa 1997

K. 9453

Grabów n. Prosną : mapa topograficzna Polski
M-34-13-A .- 1:50 000

Warszawa 1997 Główny Geodeta Kraju
cm 34x37, złoż. cm 12x24, koł.

Objaśń. pol. ang.

K. 9454

Polska - topograficzna mapa 1997

Błaszki : mapa topograficzna Polski
M-34-13-B .- 1:50 000

Warszawa 1997 Główny Geodeta Kraju
cm 34x37, złoż. cm 12x24, kol.

Objaśń. pol. ang.

K.9455

Polska - topograficzna mapa 1997

Doruchów : mapa topograficzna Polski
M-34-13-C .- 1:50 000

Warszawa 1997

Główny Geodeta Kraju
cm 34x37, złoż. cm 12x24, kol.

Objaśń. pol.ang.

K. 9456

Polska - topograficzna mapa 1997

Lututów : mapa topograficzna Polski
M-34-13-D .- 1:50 000

Warszawa 1997 Główny Geodeta Kraju
cm 34x37, złoż. cm 12x24, kol.

Objaśń. pol. ang.

Polska - topograficzna mapa 1997 | K.9457

Sieradz : mapa topograficzna Polski
M-34-14-A .- 1:50 000

Warszawa 1997 Główny Geodeta Kraju
cm 34x37, złoż. cm 12x24, kol.

Objaśń. pol. ang.

K.9458

Polska - topograficzna mapa 1997

Zduńska Wola : mapa topograficzna Polski

M-34-14-B .- 1:50 000

Warszawa 1997

Główny Geodeta Kraju

cm 34x37, złoż. cm 12x24, kol.

Objaśń. pol. ang.

K. 9458

K.9459

Polska - topograficzna mapa 1997

Złoczew : mapa topograficzna Polski

M-34-14-C .- 1:50 000

Warszawa 1997

Główny Geodeta Kraju

cm 34x37, złoż.cm 12x24, kol.

Objaśń.pol.ang.

K.9459

K.9460

Polska - topograficzna mapa 1997

Wydawa : mapa topograficzna Polski
M-34-14-D .- 1:50 000

Warszawa 1997

Główny Geodeta Kraju

cm 34x37, złoż.cm 12x24, kol.

Objaśń. pol.ang.

K.9460

—|
Polska - topograficzna mapa 1997

K.9461

Wieruszów : mapa topograficzna Polski

M-34-25-A .- 1:50 000

Warszawa 1997

Główny Geodeta Kraju

cm 34x37, złoż.cm 12x24, kol.

Objaśń. pol.ang.

K.9461

—|
Polska - topograficzna mapa 1997

K.9462

Czastary : mapa topograficzna Polski

M-34-25-B .- 1:50 000

Warszawa 1997

Główny Geodeta Kraju

cm 34x37, złoż.cm 12x24, kol.

Objaśń.pol.ang.

K.9463

Polska - topograficzna mapa 1997

Wołczyn : mapa topograficzna Polski
M-34-25-C .- 1:50 000

Warszawa 1997 Główny Geodeta Kraju
cm 34x37, złoż.cm 12x24, kol.

Objaśń. pol.ang.

K.9463

—|
Polska - topograficzna mapa 1997

K.9464

Praszka : mapa topograficzna Polski

M-34-25-D .- 1:50 000

Warszawa 1997

Główny Geodeta Kraju

cm 34x37, złoż.cm 12x24, kol.

Objaśn. pol.ang.

┌
└
Polska - topograficzna mapa 1997

K.9465

Wieluń : mapa topograficzna Polski

M-34-26-A .- 1:50 000

Warszawa 1997

Główny Geodeta Kraju
cm 34x37, złoż. cm 12x24, kol.

Objaśn. pol. ang.

K.9465

K.9466

Polska - topograficzna mapa 1997

Rusiec : mapa topograficzna Polski

M-34-26-B .- 1:50 000

Warszawa 1997

Główny Geodeta Kraju

cm 34x37, złoż. cm 12x24, kol.

Objaśń. pol.ang.

K. 9466

K.9467

Polska - topograficzna mapa 1997

Pajęczno-Zach. : mapa topograficzna Polski
M-34-26-D .- 1:50 000

Warszawa 1997

Główny Geodeta Kraju
cm 34x37, złoż.cm 12x24, kol.

Objaśn. pol.ang.

1
Polska - topograficzna mapa 1997

K.9468

Krzepice : mapa topograficzna Polski

M-34-38-A.- 1:50 000

Warszawa 1997

Główny Geodeta Kraju
cm 34x37, złoż.cm 12x24, kol.

Objaśń. pol.ang.

K.9469

Polska - topograficzna mapa 1997

Kłobuck : mapa topograficzna Polski
M-34-38-B .- 1:50 000

Warszawa 1997 Główny Geodeta Kraju
cm 34x37, złoż.cm 12x24, kol.

Objaśń. pol.ang.

K.9470

Polska - topograficzna mapa 1997

Lubliniec -Płn.: mapa topograficzna Polski

M-34-38-C .- 1:50 000

Warszawa 1997 Gółowny Geodeta Kraju
cm 34x37, złoż.cm 12x24, kol.

Objaśń.pol.ang.

Polska -topograficzna mapa 1997

K.9471

Blachownia : mapa topograficzna Polski
M-34-38-D .- 1:50 000

Warszawa 1997

Główny Geodeta Kraju
cm 34x37, złoż.cm 12x24, kol.

Objaśń. pol.ang.

Polska - topograficzna mapa 1997

K.9472

Strzelno : mapa topograficzna Polski
N-34-121-A .- 1:50 000

Warszawa 1997 Główny Geodeta Kraju
cm 35,5x37, złoż. cm 12x24, kol

Objaśń. pol. ang.

K.9473

Polska - topograficzna mapa 1997

Piotrków Kujawski : mapa topograficzna Polski
N-34-121-B .- 1:50 000

Warszawa 1997 Główny Geodeta Kraju
cm 35,5x37, złoż. cm 12x24, kol.

Objaśń. pol.ang.

K. 9474

Polska - topograficzna mapa 1997

Kleczew : mapa topograficzna Polski
N-34-121-C .- 1:50 000

Warszawa 1997 Główny Geodeta Kraju
cm 35,5x37, złoż. cm 12x24, kol.

Objaśń. pol. ang.

K. 9475

Polska - topograficzna mapa 1997

Slesin : mapa topograficzna Polski
N-34-121-D .- 1:50 000

Warszawa 1997

Główny Geodeta Kraju

cm 35,5x37, złoż. cm 12x24, kol.

Objaśń. pol. ang.

K. 9476

K. 9488

Polska - topograficzna mapa 1997

Radziejów : mapa topograficzna Polski
N-34-122-A .- 1:50 000

Warszawa 1997 Główny Geodeta Kraju
cm 35,5x37, złoż. cm 12x24, kol.

Objaśń. pol. ang.

K. 9477

Polska - topograficzna mapa 1997

Brześć Kujawski : mapa topograficzna Polski
N-34-122-B .- 1:50 000

Warszawa 1997 Główny Geodeta Kraju
cm 35,5x37, złoż. cm 12x24, kol.

Objaśń. pol. ang.

K. 9478

Polska - topograficzna mapa 1997

Sompolno : mapa topograficzna Polski
N-34-122-C .- 1:50 000

Warszawa 1997

Główny Geodeta Kraju

cm 35,5x37, złoż. cm. 12x24, kol.

Objaśń. pol. ang.

Polska - topograficzna mapa 1997

K. 9479

Izbica Kujawska : mapa topograficzna Polski
N-34-122-D .- 1:50 000

Warszawa 1997

Główny Geodeta Kraju

cm 35,5x37, złoż. cm 12x24, kol.

Objaśń. pol. ang.

K. 9480

Polska - topograficzna mapa 1997

Golina : mapa topograficzna Polski
N-34-133-A .- 1:50 000

Warszawa 1997 Główny Geodeta Kraju
cm 35,5x37, złoż. cm 12x24, kol.

Objaśń. pol. ang.

K. 9481

Polska - topograficzna mapa 1997

Konin : mapa topograficzna Polski
N-34-133-B .- 1:50 000

Warszawa 1997

Główny Geodeta Kraju

cm 35,5x37, złoż. cm 12x24, kol.

Objaśń. pol. ang.

K. 9482

Polska - topograficzna mapa 1997

Rychwał : mapa topograficzna Polski
N-34-133-C .- 1:50 000

Warszawa 1997 Główny Geodeta Kraju
cm 35,5x37, złoż. cm 12x24, kol.

Objaśń. pol. ang.

K. 9483

Polska - topograficzna mapa 1997

Tulisków : mapa topograficzna Polski
N-34-133-D .- 1:50 000

Warszawa 1997

Główny Geodeta Kraju

cm 35,5x37, złoż. cm 12x24, kol.

Objaśń. pol. ang.

Polska - topograficzna mapa 1997

K. 9484

Koło : mapa topograficzna Polski
N-34-134-A .- 1:50 000

Warszawa 1997 Główny Geodeta Kraju
cm 35,5x37, złoż. cm 12x24, kol.

Objaśń. pol. ang.

K. 9485

Polska - topograficzna mapa 1997

Kłodawa : mapa topograficzna Polski
N-34-134-B .- 1:50 000

Warszawa 1997

Główny Geodeta Kraju

cm 35,5x37, złoż. cm 12x24, kol

Objaśń. pol. ang.

Polska - topograficzna mapa 1997

K. 9486

Turek : mapa topograficzna Polski
N-34-134-C .- 1:50 000

Warszawa 1997 Główny Geodeta Kraju
cm 35,5x37, złoż. cm 12x24, kol.

Objaśń. pol. ang.

K. 9487

Polska - topograficzna mapa 1997

Dąbie : mapa topograficzna Polski
N-34-134-D .- 1:50 000

Warszawa 1997 Główny Geodeta Kraju
cm 35,5x37, złoż. cm 12x24, kol.

Objaśń. pol. ang.

K.9363

Polska - topograficzna mapa 1997

Białystok : mapa topograficzna Polski : wydanie turystyczne.- 1:100 000

Warszawa 1997

Oddział

~~Zarząd~~ Topograficzny Sztabu
Gen.WP, PPGK, WZK

cm 67x37, złoż. cm 13x20,5, pow.
kolor.

Objaśń. pol. ang. niem. Na odwr. tekst inf.

K.9363

K.9372

Polska - topograficzna mapa 1997

Bielsk Podlaski: mapa topograficzna Polski:
wydanie turystyczne .- 1:100 000

Warszawa 1997

Oddział Topograficzny Sztabu
Gen. WP, PPGK, Wojskowe Zakł.
Kartograficzne
cm 67x37

Na odwr. inf.turyst.

K.9372

K.9434

Polska - topograficzna mapa 1997

Góra Kalwaria : mapa topograficzna Polski ;
wydanie turystyczne .- 1:100 000

Warszawa 1997

Wojskowe Zakłady Kartograficzne,
Oddział Topograficzny
Sztabu Generalnego WP, PPGK
cm 68x37, złoż.cm 13x20, pow.
kolor.

Objasⁿ. pol.ang.niem. ● odwr.tekst inf.

K.9657

Polska - topograficzna mapa 1997

Kościan : mapa topograficzna Polski : wydanie
turystyczne .- 1:100 000

Warszawa 1997

Państwowe Przedsiębiorstwo
Geodezyjno-Kartograficzne
Zarząd Topograficzny Sztabu
Gen. WP, WZK
cm 68x37, złoż. cm 13x20,5, pow.
kolor.

Objaśn. pol. ang. niem. a odwr. tekst inf.

K.9657

Polska - topograficzna mapa 1997

K.9689

Kielce : mapa topograficzna Polski : wydanie
turystyczne .- 1:100 000

Warszawa 1997

Oddział Topograficzny Sztabu
Gen.WP, PPGK, WZK
cm 67x37, złoż.cm 13x20,5, pow.
kolor.

Objaśń.pol.ang.niem. Na odwr. tekst inf.

K.9689

Polska - topograficzna mapa 1997

K.9687

Kluczbork : mapa topograficzna Polski : wydanie turystyczne .- 1:100 000

Warszawa 1997

Oddział Topograficzny Sztabu

Gen.WP, PPGK, WZK

cm 67x37, złoż.cm 13x20,5, pow.
kolor.

Objaśń.pol.ang.niem. Na odwr. tekst inf.

K.9687

K.9712

Polska - topograficzna mapa 1997

Krotoszyn : mapa topograficzna Polski : wydanie
turystyczne .- 1:100 000

Warszawa 1997

Państwowe Przedsiębiorstwo
Geodezyjno-Kartograficzne
Zarząd Topograficzny Sztabu
Generalnego WP

cm 68x37, złoż. cm 13x20,5, pow.
kolor.

Objaśń. pol. ang. niem. M odwr. tekst inf.

K. 9712

K.9400

Polska - topograficzna mapa 1997

Kutno: mapa topograficzna Polski: wydanie
turystyczne .- 1:100 000

Warszawa 1997 Oddział Topograficzny Sztabu
Gen.WP, PPGK , Wojskowe Zakłady
Kartograficzne
cm 67x37

Na odwr. inf.turyst.

K.9400

K.9656

Polska - topograficzna mapa 1997

Leszno: mapa turystyczna Polski: wydanie turystyczne.- 1:100 000

Warszawa 1997

Państwowe Przedsiębiorstwo
Geodezyjno-kartograficzne
cm 69x37, złoż.cm 13x20,5, pow.
kolor.

Objaśń.pol.ang.niem.Na odwr. tekst inf.

K.9362


Polska - topograficzna mapa 1997

Łomża: mapa topograficzna Polski: wydanie
turystyczne .- 1:100 000

Warszawa 1997

Oddział Topograficzny Sztabu
Gen.WP, PPGK, WZK
cm 67x37, złoż. cm 13x20,5, pow.
kolor.

Objaśń. pol. ang. niem. Na odwr. tekst inf.



K.9421

Polska - topograficzna mapa 1997

Lubartów: mapa topograficzna Polski: wydanie
turystyczne .- 1:100 000

Warszawa 1997 Oddział Topograficzny Sztabu
Gen. WP, PPGK, Wojskowe
Zakłady Kartograficzne
cm69x37, złoż.cm 13x20, pow.kol.

Objaśń. pol.ang.niem. Na odwr. tekst inf.

K.9421

Polska

- topograficzna mapa 1997 K.9422

Łuków: mapa topograficzna Polski: wydanie
turystyczne .- 1:100 000

Warszawa 1997

Oddział Topograficzny Sztabu
Gen.WP, PPGK, Wojskowe Zakłady
Kartograficzne

cm 69x37, złoż.cm 13x20, pow.kol

Objaśń.pol.ang.niem.Na odwr. tekst inf.

Pu-B-143 Karta katalogowa wydawnictw zwartych i ciągłych.

Pu-B-143 zam. nr 133/DW/ON,

WZGraf. Z-d 2, zam 294/82, n. 1 920 000

K.9437

Polska - topograficzna mapa 1997

Lwów : mapa topograficzna Polski: wydanie
turystyczne .- 1:100 000

Warszawa 1997

Wojskowe Zakłady Kartograficzne
Oddział Topograficzny Sztabu
Generalnego WP, PPGK
cm 86x37, złoż.cm 13x20, pow.
kolor.

Objaśń.pol.ang.niem. Na odwr. tekst inf.

K.9370

Polska - topograficzna mapa 1997

Płock, Włocławek: mapa topograficzna Polski:
wydanie turystyczne .- 1:100 000

Warszawa 1997

Oddział Topograficzny Sztabu
Gen. WP, PPWK, Wojskowe Zakła-
dy Topograficzne

cm 68x37, złoż. cm 13x20,5

Objaśń. pol. ang. niem. Nodwr. tekst inf.

K.9370

1997

K.9424

Polska - topograficzna mapa

Piotrków Trybunalski : mapa topograficzna

Polski : wydanie turystyczne .- 1:100 000

Warszawa 1997 Oddział Topograficzny Sztabu

Generalnego WP, PPGK, Wojskowe

Zakłady Kartograficzne

cm 69x37, złoż.cm 13x20, pow.kol

Objaśń.pol.ang.niem.Na odwr.tekst.inf.

Karta katalogowa wydawnictw ciągłych ● zwartych.

B-144 z.1616 WA-OL SP „Poligrafika” Sepopol. n.1050 000 z. 29d/88

K. 9424

K.9711

Polska - topograficzna mapa 1997

Poznań : mapa topograficzna Polski : wydanie
turystyczne .- 1:100 000

Warszawa 1997

Państwowe Przedsiębiorstwo
Geodezyjno-Kartograficzne
Zarząd Topograficzny Sztabu
Generalnego WP
cm 68x37, złoż.cm 13x20,5, pow.
kolor.

Objaśń.pol.ang.niem. No odwr. tekst inf.

K.9711

1997

K.9423

Polska - topograficzna mapa

Siedlce: mapa topograficzna Polski : wydanie
turystyczne .- 1:100 000

Warszawa 1997

Oddział Topograficzny Sztabu

Gen.WP, PPGK, Wojskowe Zakłady

Kartograficzne

cm 69x37, złoż. cm 13x20, pow.
kolor.

Objaśń. pol. ang. niem. Na odwr. tekst inf.

Karta katalogowa wydawnictw ciągłych i zwartych.

B-144 z.1616 WA-OL SP „Policrafika” Ser. pol. n.1050 000 z. 29d/88

K.9423

Polska - topograficzna mapa 1997

K.9688

Skarżysko-Kamienna : mapa topograficzna Polski
wydanie turystyczne .- 1:100 000

Warszawa 1997

Oddział Topograficzny Sztabu
Gen. WP, PPGK, WZK
cm 67x37, złoż. cm 13x20,5, pow
kolor.

Objaśń. pol. ang. niem. Na odwr. tekst inf.

K.9688

K.9435

Polska -topograficzna mapa 1997

Skierniewice: mapa topograficzna Polski;
wydanie turystyczne .- 1:100 000

Warszawa 1997

Wojskowe Zakłady Kartogra-
ficzne Oddział Topograficz-
ny Sztabu Generalnego WP,
PPGK
cm 68x37, złoż.cm 13x20, pow.
kolor.

Objaśn.pol.ang.niem.N odwr. tekst inf.

K.9435

K.9371

Polska - topograficzna mapa 1997

Sokołów Podlaski: mapa topograficzna Polski:
wydanie turystyczne .- 1:100 000

Warszawa 1997 Oddział Topograficzny Sztabu
Gen.WP, PPGK, Wojskowe Zakłady
Kartograficzne

cm 68x37, złoż. cm 13x20,5

Objaśń. pol. ang. niem. Na odwr. tekst inf.

V 9371

K.9659

Polska - topograficzna mapa 1997

Stalowa Wola : mapa topograficzna Polski : wydanie turystyczne .- 1:100 000

Warszawa 1997

Oddział Topograficzny Sztabu
Gen.WP, PPGK, WZK
cm 68x37, złoż.cm 13x20,5 pow.
kolor.

Objasń.pol.ang.niem. Na odwr.tekst inf.

K.9658

Polska - topograficzna mapa 1997

Swiebodzin : mapa topograficzna Polski: wydanie
turystyczne .- 1:100 000

Warszawa 1997

Państwowe Przedsiębiorstwo
Geodezyjno-Kartograficzne
Zarząd Topograficzny Sztabu
Gen. WP, WZK
cm 68x36,5, złoż. cm 13x20,5,
pow. kolor.

Objasń. pol. niem. ang. a odwr. tekst inf.

K.9436

Polska - topograficzna mapa 1997

Tomaszów Mazowiecki : mapa topograficzna
Polski, wydanie turystyczne .- 1:100 000

Warszawa 1997

Wojskowe Zakłady Topograficzne
Oddział Topograficzny Sztabu
Generalnego WP, PPGK
cm 69x37, złoż.cm 13x20, pow.
kolor

Objaśn.pol.ang.niem.Na odwr. tekst inf.

K.9361

Polska - topograficzna mapa 1997

Zambrów : mapa topograficzna Polski : wydanie
turystyczne .- 1:100 000

Warszawa 1997

Oddział Topograficzny Sztabu
Gen.WP, PPGK, WZK
cm 67x37, złoż.cm 13x20,5, pow.
kolor.

Objaśń.pol.ang.niem.Na odwr.tekst inf.

K 9361

K.9710 .

Polska - topograficzna mapa 1998

Międzyrzecz : mapa topograficzna Polski :
wydanie turystyczne .- 1:100 000

Warszawa 1998

Państwowe Przedsiębiorstwo
Geodezyjno-Kartograficzne
Zarząd Topograficzny Sztabu
Gen. WP

cm 68x37, złoż. cm 12x20,5, pow.
kolor.

Objaśń. pol. ang. niem. N odwr. Tekst inf.

K.9710

K.9714

Polska - topograficzna mapa 1998

Nakło nad Notecią : mapa topograficzna Polski
: wydanie turystyczne .- 1:100 000

Warszawa 1998

Państwowe Przedsiębiorstwo
Geodezyjno-Kartograficzne
Zarząd Topograficzny Sztabu
Gen. WP

cm 68x37, złoż.cm 12,5x20,5,
pow.kolor.

Objaśń.pol.ang.niem. ● odwr. tekst inf.

K.9714

K.9713

Polska - topograficzna mapa 1998

Śrem : mapa topograficzna Polski : wydanie
turystyczne .- 1:100 000

Warszawa 1998

Państwowe Przedsiębiorstwo
Geodezyjno-Kartograficzne
Zarząd Topograficzny Sztabu
Gen.WP

cm 68x37, złoż.cm 12x20,5 pow.
kolor.

Objaśń.pol.ang.niem. Na odw. tekst inf.

K.9713

Polska -topograficzna mapa 1998

K.9760

Mapa topograficzna Polski.-Wyd.1.-1:10 000

Warszawa 1998

Główny Geodeta Kraju

Druk OPGK Rzeszów S.A.

cm 43x46, złoż. cm15,5x20,
pow.kolor.

Ark. M-33-6-A-b-2 Gubin-Os. Emilii Plater

Polska-topograficzna mapa 1998

K.9761

Mapa topograficzna Polski.-Wyd.1.-1:10 000
Warszawa 1998 Główny Geodeta Kraju
Druk OPGK Rzeszów S.A.
cm 43x46, złoż.cm 15,5x20,
pow.kolor.

Ark. M-33-6-A-b-4

Polska-topograficzna mapa 1998

K.9759

Mapa topograficzna Polski.-Wyd.1.-1:10 000

Warszawa 1998

Główny Geodeta Kraju

Druk OPGK Rzeszów S.A.

cm43x46, złoż.cm.15,5x20,
pow.kolor.

Ark.M-33-6-B-a-1

Wałowice

Polska-topograficzna mapa 1998

K.9758

Mapa topograficzna Polski.-Wyd.1.-1:10 000

Warszawa 1998

Główny Geodeta Kraju

Druk OPGK Rzeszów S.A.

cm43x46, złoż.cm.15,5x20,
pow.kolor.

Ark. M-33-6-B-a-3 Gibin-Os.Komorów

Polska-topograficzna mapa 1998

K.9757

Mapa topograficzna Polski.-Wyd.1.-1:10 000

Warszawa 1998

Główny Geodeta Kraju

Druk OPGK Rzeszów S.A.

cm 43x46, złoż.cm 15,5x20,
pow.kolor.

Ark.M-33-6-D-a-3

Brody

Polska-topograficzna mapa 1998

K.9756

Mapa topograficzna Polski.-Wyd.1.-1:10 000

Warszawa 1998

Główny Geodeta Kraju
Druk OPGK Rzeszów S.A.

cm 43x46, złoż.cm 15,5x20,
pow.kolor.

Ark.M-33-6-D-b-2

Górzyn

Polska-topograficzna mapa 1998

K.9755

Mapa topograficzna Polski.-Wyd.1.-1:10 000

Warszawa 1998

Główny Geodeta Kraju

Druk OPGK Rzeszów S.A.

cm 43x46, złoż.cm.15,5x20,
pow.kolor.

Ark. M-33-6-D-b-4

Polska - topograficzna mapa 1998

K.9754

Mapa topograficzna Polski .-Wyd.1.-1:10 000

Warszawa 1998

Główny Geodeta Kraju

Druk OPGK Rzeszów S.A.

cm 43x46, złoż.cm 15,5x20,
pow.kolor.

Ark. M-33-6-D-c-4

—|
Polska-topograficzna mapa 1998

| K.9762

Mapa topograficzna Polski.-Wyd.1.-1:10 000

Warszawa 1998

Główny Geodeta Kraju

Druk OPGK Rzeszów S.A.

cm 43x46, złoż.cm 15,5x20,
pow.kolor.

Ark. M-33-7-B-b-2

Przylep

—|
Polska-topograficzna mapa 1998

| K.9763

Mapa topograficzna Polski.-Wyd.1.-1:10 000

Warszawa 1998

Główny Geodeta Kraju

Druk OPGK Rzeszów S.A.

cm 43x46, złoż.cm 15,5x20,
pow.kolor.

Ark. M-33-7-B-b-4

Zielona-Góra-Os.Piasto-
wskie

●

Polska-topograficzna mapa 1998 | K.9764

Mapa topograficzna Polski.-Wyd.1.-1:10 000
Warszawa 1998 Główny Geodeta Kraju
Druk OPGK Rzeszów S.A.
cm 43x46, złoż.cm 15,5x20,
pow.kolor.

Ark. M-33-7-B-d-2

Polska-topograficzna mapa 1998

K.9765

Mapa topograficzna Polski.-Wyd.1.-1:10 000

Warszawa 1998

Główny Geodeta Kraju

Druk OPGK Rzeszów S.A.

cm43x46, złoż.cm 15,5x20,

pow.kolor.

Ark. M-33-8-A-a-1

Zielona Góra-Chynów

Polska-topograficzna mapa 1998 K.9766

Mapa topograficzna Polski.-Wyd.1.-1:10 000
Warszawa 1998 Główny Geodeta Kraju
Druk OPGK Rzeszów S.A.
cm43x46, złoż.cm15,5x20,
pow.kolor.

Ark.M-33-8-A-a-2 Jany

Polska-topograficzna mapa 1998

K.9767

Mapa topograficzna Polski.-Wyd.1.-1:10 000

Warszawa 1998

Główny Geodeta Kraju

Druk OPGK Rzeszów S A.

cm43x46, złoż.cm15,5x20,

pow.kolor.

Ark.M-33-8-A-a-3

Zielona Góra

—|
Polska-topograficzna mapa 1998

| K.9768

Mapa topograficzna Polski.-Wyd.1.-1:10 000

Warszawa 1998

Główny Geodeta. Kraju

Druk OPGK Rzeszów S.A.

cm 43x46, złoż.cm15,5x20,

pow.kolor.

Ark. M-33-8-A-a-4

Stary Kisielin



—|
Polska-topograficzna mapa 1998

| K.9769

Mapa topograficzna Polski.-Wyd.1.-1:10 000

Warszawa 1998

Główny Geodeta Kraju
Druk OPGK Rzeszów S.A.
cm43x46, złoż.cm15,5x20,
pow.kolor.

Ark.

M-33-8-A-c-1

Zielona Góra-Jędrzychów

Polska-topograficzna mapa 1998

K.9770

Mapa topograficzna Polski.-Wyd.1.-1:10 000

Warszawa 1998

Główny Geodeta Kraju

Druk OPGK Rzeszów S.A.

cm 43x46, złoż. cm15,5x20,
pow.kolor.

Ark. M-33-8-A-d-4

Otyń

Polska-topograficzna mapa 1998

K.10315

Mapa topograficzna Polski.-Wyd.1.-1:10 000

Warszawa 1998

Główny Geodeta Kraju
Druk OPGK Rzeszów S.A.
cm 59x60, złoż.cm15x20,
pow.kolor.

Ark.M-33-10-A-c-3

Leszno-Zatorze

Polska-topograficzna mapa 1998

K.10316

Mapa topograficzna Polski.-Wyd.1.-1:10 000

Warszawa 1998

Główny Geodeta Kraju
Druk OPGK Rzeszów S.A.
cm 59x60, złoż. cm15x20,
pow. kolor.

Ark.M-33-10-A-c-4

Leszno

K.10317

Polska-topograficzna mapa 1998

Mapa topograficzna Polski.-Wyd.1.-1:10 000

Warszawa 1998

Główny Geodeta Kraju
Druk OPGK Rzeszów S.A.
cm 59x60, złoż.cm15x20,
pow.kolor.

Ark.M-33-10-B-d-2

Stary Gostyń

—|
Polska-topograficzna mapa 1998

| K.10318

Mapa topograficzna Polski.-Wyd.1.-1:10 000

Warszawa 1998

Główny Geodeta Kraju
Druk OPGK Rzeszów S.A.
cm 59x60, złoż.cm15x20,
pow.kolor.

Ark.M-33-10-C-a-1

Strzyżewice

—|
Polska-topograficzna mapa 1998

| K.10319

Mapa topograficzna Polski.-Wyd.1.-1:10 000

Warszawa 1998

Główny Geodeta Kraju
Druk OPGK Rzeszów S.A.
cm 59x60, złoż.cm15x20,
pow.kolor.

Ark.M-33-10-C-a-2

Leszno-Zaborowo

—|
Polska-topograficzną mapą 1998

| K.10320


Mapa topograficzna Polski.-Wyd.1.-1:10 000

Warszawa 1998

Główny Geodeta Kraju
Druk OPGK Rzeszów S.A.
cm 59x60, złoż.cm15x20,
pow.kolor.

Ark.M-33-10-C-b-1

Dąbcze



K.10321

Polska-topograficzna mapa 1998

Mapa topograficzna Polski.-Wyd.1.-1:10 000
Warszawa 1998

Główny Geodeta Kraju

Druk OPGK Rzeszów S.A.
cm 59x60, złoż.cm15x20,
pow.kolor.

Ark.M-33-10-C-c-3

Góra

Polska-topograficzna mapa 1998 | K.10247

Mapa topograficzna Polski.-Wyd.1.-1:10 000

Warszawa 1998

Główny Geodeta Kraju

Druk OPGK Rzeszów S.A.

cm 59x60, złoż.cm 15x20,

pow.kolor.

Ark.M-33-11-A-c-1

Gostyń

Polska-topograficzna mapa 1998

K.10248

Mapa topograficzna Polski.-Wyd.1.-1:10 000

Warszawa 1998

Główny Geodeta Kraju
Druk OPGK Rzeszów S.A.
cm 59x60, złoż.cm15x20,
pow.kolor.

Ark.M-33-11-A-c-3

Gostyń-Pd.

Polska-topograficzna mapa 1998

K.10249

Mapa topograficzna Polski.-Wyd.1.-1:10 000

Warszawa 1998

Główny Geodeta Kraju
Druk OPGK Rzeszów S.A.
cm 59x60, złoż.cm15x20,
pow.kolor.

Ark.M-33-11-B-b-2

Jarocin-Zach.

—|
Polska-topograficzna mapa 1998

| K. 10250


Mapa topograficzna Polski.-Wyd.1.-1:10 000

Warszawa 1998

Główny Geodeta Kraju
Druk OPGK Rzeszów S.A.
cm59x60,złoż.cm 15x20,
pow.kolor.

Ark.M-33-11-B-b-4

Jarocin-Ługi



K.10251

Polska-topograficzna mapa 1998

Mapa topograficzna Polski.-Wyd.1.-1:10 000

Warszawa 1998

Główny Geodeta Kraju
Druk OPGK Rzeszów S.A.
cm 59x60, złoż.cm15x20,
pow.kolor.

Ark.M-33-11-D-d-3

Krotoszyn

—|
Polska-topograficzna mapa 1998

| K.10252

Mapa topograficzna Polski.-Wyd.1.-1:10 000

Warszawa 1998

Główny Geodeta Kraju
Druk OPGK Rzeszów S.A.
cm 59x60, złoż.cm15x20,
pow.kolor.

Ark.M-33-11-D-d-4

Krotoszyn -Wsch.

K.10253

Polska-topograficzna mapa 1998

Mapa topograficzna Polski.-Wyd.1.-1:10 000

Warszawa 1998

Główny Geodeta Kraju
Druk OPGK Rzeszów S.A.
cm59x60, złoż.cm15x20,
pow.kolor.

Ark.M-33-12-A-a-1

Jarocin

Polska-topograficzna mapa 1998

K.10254

Mapa topograficzna Polski.-Wyd.1.-1:10 000

Warszawa 1998

Główny Geodeta Kraju
Druk OPGK Rzeszów S.A.
cm 59x60, złoż.cm 15x20,
pow.kolor.

Ark.M-33-12-A-a-3

Zakrzew

—|
Polska-topograficzna mapa 1998

| K.10255

Mapa topograficzna Polski.-Wyd.1.-1:10 000

Warszawa 1998

Główny Geodeta Kraju

Druk OPGK Rzeszów S.A.

cm 59x60, złoż.cm15x20,

pow.kolor.

Ark.M-33-12-B-c-1

Pleszew

Polska-topograficzna mapa 1998

K.10258

Mapa topograficzna Polski.-Wyd.1.-1:10 000

Warszawa 1998

Główny Geodeta Kraju
Druk OPGK Rzeszów S.A.
cm 59x60, złoż.cm15x20,
pow.kolor.

Ark.M-33-12-D-c-3

Radłów

Polska-topograficzna mapa 1998

K.10259

Mapa topograficzna Polski.-Wyd.1.-1:10 000

Warszawa 1998

Główny Geodeta Kraju

Druk OPGK Rzeszów S.A.

cm 59x60, złoż.cm15x20, pow.kolor

Ark.M-33-12-D-c-4

Lewków

Polska-topograficzna mapa 1998

K.10256

Mapa topograficzna Polski.-Wyd.1.-1:10 000

Warszawa 1998

Główny Geodeta Kraju
DrukOPGK Rzeszów S.A.
cm 59x60, złoż.cm 15x20,
pow.kolor.

Ark.M-33-12-D-d-1

Miedzianów

Polska-topograficzna mapa 1998

K^s10257

Mapa topograficzna Polski.-Wyd.1.-1:10 000

Warszawa 1998

Główny Geodeta Kraju
Druk OPGK Rzeszów S.A.
cm 59x60, złoż.cm 15x20,
pow.kolor.

Ark.M-33-12-D-d-2

Nw.Skalmierzyce

—|
Polska-topograficzna

mapa 1998

| K.10260

Mapa topograficzna Polski.-Wyd.1.-1:10 000

Warszawa 1998

Główny Geodeta Kraju
Druk OPGK Rzeszów S.A.
cm 59x60, złoż.cm15x20,
pow.kolor.

Ark.M-33-12-D-d-3

Czekanów



Polska-topograficzna mapa 1998

K.10261

Mapa topograficzna Polski.-^wyd.1.-1:10 000

Warszawa 1998

Główny Geodeta Kraju
DrukOPGK Rzeszów S.A.
cm 59x60, złoż.cm 15x20,
pow.kolor.

Ark.M-33-12-D-d-4

Skalmierzyce

Polska-topograficzna mapa 1998

K.9771

Mapa topograficzna Polski.-Wyd.1.-1:10 000

Warszawa 1998

Główny Geodeta Kraju
Druk OPGK Rzeszów S.A.
cm43x46, złoż.cm15,5x20,
pow.kolor.

Ark.

M-33-18-A-d-2

Łęknica-Pn,

Polska-topograficzna mapa 1998

K.9772

Mapa topograficzna Polski.-Wyd.1.-1:10 000

Warszawa 1998

Główny Geodeta Kraju

Druk OPGK Rzeszów S.A.

cm 43x46, złoż.cm 15,5x20,
pow.kolor.

Ark.

M-33-18-A-d-4

Łęknica - Pd.

Polska-topograficzna mapa 1998

K.9773

Mapa topograficzna Polski.-Wyd.1.-1:10 000

Warszawa 1998

Główny Geodeta Kraju

Druk OPGK Rzeszów S.A.

cm43x46, złoż.cm15,5x20,
pow.kolor.

Ark.

M-33-18-B-a-1

Olszyna

Polska-topograficzna mapa 1998

K.9774

Mapa topograficzna Polski.-Wyd.1.-1:10 000

Warszawa 1998

Główny Geodeta Kraju

Druk OPGK Rzeszów S.A.

cm 43x46, złoż.cm15,5x20,
pow.kolor.

Ark. M-33-18-B-a-2

Trzebiel

Polska-topograficzna mapa 1998 | K.9775

Mapa topograficzna Polski.-Wyd.1.-1:10 000

Warszawa 1998

Główny Geodeta Kraju

Druk OPGK Rzeszów S.A.

cm43x46, złoż.cm15, 5x20,
pow.kolor.

Ark.

M-33-18-B-a-3

Żarki Wielkie

Polska-topograficzna mapa 1998 | K.9776

Mapa topograficzna Polski.-Wyd.1.-1:10 000

Warszawa 1998

Główny Geodeta Kraju
Druk OPGK Rzeszów S.A.
cm43x46, złoż.cm15,5x20,
pow.kolor.

Ark. M-33-18-B-b-1

Dębinka

Polska-topograficzna mapa 1998

K.9777

Mapa topograficzna Polski.-Wyd.1.- 1 :10 000

Warszawa 1998

Główny Geodeta Kraju

Druk OPGK Rzeszów S.A.

cm 43x46, złoż.cm15,5x20,
pow.kolor.

Ark.M-33-18-B-c-1

Nowe Czaple

Polska-topograficzna mapa 1998

K.9778

Mapa topograficzna Polski.-Wyd.1.-1:10 000

Warszawa 1998

Główny Geodeta Kraju
Druk OPGK Rzeszów S.A.
cm43x46, złoż.cm15,5x20,
pow.kolor.

Ark.

M-33-18-B-c-3

Przewoźniki

—|
Polska-topograficzna mapa 1998

| K.9779

Mapa topograficzna Polski.-Wyd.1.-1:10 000

Warszawa 1998

Główny Geodeta Kraju
Druk OPGK Rzeszów S.A.
cm43x46, złoż.cm15,5x20,
pow.kolor.

Ark.

M-33-18-D-b-2

Przewóz

Polska-topograficzna mapa 1998

K.9780

Mapa topograficzna Polski.-Wyd.1.-1:10 000

Warszawa 1998

Główny Geodeta Kraju
Druk OPGK Rzeszów S.A.
cm43x46, złoż.cm15,5x20,
pow.kolor.

Ark.M-33-19-A-a-2

Sieniawa Żarska

—|
Polska-topograficzna mapa 1998

| K.9781

Mapa topograficzna Polski.-Wyd.1.-1:10 000

Warszawa 1998

Główny Geodeta Kraju
Druk OPGK Rzeszów S.A.
cm43x46, złoż.cm15,5x20,
pow.kolor.

Ark.M-33-19-A-a-4

Olbrachtów

Polska-topograficzna mapa 1998

K.9782

Mapa topograficzna Polski.-Wyd.1.-1:10 000

Warszawa 1998

Główny Geodeta Kraju
Druk OPGK Rzeszów S.A.
cm43x46, złoż.cm15,5x20,
pow.kolor.

Ark.M-33-19-A-b-1-

Żary

Polska-topograficzna mapa 1998 | K.9783

Mapa topograficzna Polski.-Wyd.1.-1:10 000

Warszawa 1998

Główny Geodeta Kraju
Druk OPGK Rzeszów S.A.
cm43x46, złoż.cm15,5x20,
pow.kolor.

M-33-19-A-b-3 Żary-Kunice Żarskie



Polska-topograficzna mapa 1998

K.9784

Mapa topograficzna Polski.-Wyd.1.-1:10 000

Warszawa 1998

Główny Geodeta Kraju

Druk OPGK Rzeszów S.A.

cm43x46, złoż.cm15,5x20,

pow.kolor.

Ark.M-33-19-A-d-4

Iłowa

—|
Polska-topograficzna mapa 1998

| K.9785

Mapa topograficzna Polski.-Wyd.1.-1:10 000

Warszawa 1998


Główny Geodeta Kraju

Druk OPGK Rzeszów S.A.

cm 43x46, złoż.cm15,5x20,
pow.kolor.

Ark.M-33-19-B-a-1

Żagań-Pn



—|
Polska-topograficzna mapa 1998

| K.9786

Mapa topograficzna Polski.-Wyd.1.-1:10 000

Warszawa 1998

Główny Geodeta Kraju


Druk OPGK Rzeszów S.A.

cm 43x46, złoż.cm15,5x20,

pow.kolor.

Ark.M-33-19-B-a-2

Dzietrzychowice



—|
—|
Polska-topograficzna mapa 1998

K.9787

Mapa topograficzna Polski.-Wyd.1.-1:10 000

Warszawa 1998

Główny Geodeta Kraju

Druk OPGK Rzeszów S.A.

cm 43x46, złoż.cm15,5x20,
pow.kolor.

Ark.M-33-19-B-a-3

Żagań-Zach.

Polska-topograficzna mapa 1998

K.9788

Mapa topograficzna Polski.-Wyd.1.-1:10 000
Warszawa 1998 Główny Geodeta Kraju
Druk OPGK Rzeszów S.A.
cm 43x46, złoż.cm15,5x20,
pow.kolor.

Ark.M-33-19-B-a-4

Żagań

Polska-topograficzna mapa 1998

K.9789

Mapa topograficzna Polski.-Wyd.1.-1:10 000

Warszawa 1998

Główny Geodeta Kraju
Druk OPGK Rzeszów S.A.
cm 43x46, złoż.cm15,5x20,
pow.kolor.

Ark.M-33-19-B-d-2

Małomice

—|
Polska-topograficzna mapa 1998

| K.9790

Mapa topograficzna Polski.-Wyd.1.-1:10 000

Warszawa 1998

Główny Geodeta Kraju
Druk OPGK Rzeszów S.A.
cm 43x46, złoż.cm15,5x20,
pow.kolor.

Ark.M-33-19-C-a-4

Gozdnicza



—|
Polska-topograficzna mapa 1998

| K.9791

Mapa topograficzna Polski.-Wyd.1.-1:10 000

Warszawa 1998

Główny Geodeta Kraju

Druk OPGK Rzeszów S.A.

cm43x46, złoż.cm15,5. x 20,
pow.kolor.

Ark.M-33-19-C-b-2

Iłowa- Południe

K.10276

Polska-topograficzna mapa 1998

Mapa topograficzna Polski.-Wyd.1.-1:10 000

Warszawa 1998

Główny Geodeta Kraju
Druk OPGK Rzeszów S.A.
cm 59x60, złoż.cm 15 x20,
pow.kolor.

Ark.M-33-22-A-a-1

Góra -Pd.

┌
└
Polska-topograficzna mapa 1998

K.10277

Mapa topograficzna Polski.-Wyd.1.-1:10 000

Warszawa 1998

Główny Geodeta Kraju
Druk OPGK Rzeszów S.A.
cm 59x60, złoż.cm15x20,
pow.kolor.

Ark.M-33-22-A-a-2

Kłoda Wielka

—|
Polska-topograficzna mapa 1998

| K.10279

Mapa topograficzna Polski.-Wyd.1.-1:10 000

Warszawa 1998 Główny Geodeta Kraju
Druk OPGK Rzeszów S.A.
cm 59x60, złoż.cm15x20,
pow.kolor.

Ark.M-33-22-B-a-4

Rawicz

—|
Polska-topograficzna mapa 1998

| K.10278

Mapa topograficzna Polski.-Wyd.1.-1:10 000

Warszawa 1998

Główny Geodeta Kraju
Druk OPGK Rzeszów S.A.
cm 59x60, złoż.cm15x20,
pow.kolor.

Ark.M-33-22-B-b-1

Rawicz-Sarnowa



—|
Polska-topograficzna mapa 1998

Ka, 10280

Mapa topograficzna Polski.-Wyd.1.-1:10 000

Warszawa 1998

Główny Geodeta Kraju
Druk OPGK Rzeszów S.A.
cm 59x60, złoż.cm15x20,
pow.kolor.

Ark.M-33-22-B-b-3

Szymanowo

Polska-topograficzna mapa 1998

K.10281

Mapa topograficzna Polski.-Wyd.1.-1:10 000

Warszawa 1998

Główny Geodeta Kraju

Druk OPGK Rzeszów S.A.

cm 59 x60, złoż.cm 15 x20,
pow.kolor.

Ark.M-33-22-C-c-4

Wrzosa

K.10282

—
—
Polska-topograficzna mapa 1998

Mapa topograficzna Polski.-Wyd.1.-1:10 000

Warszawa 1998

Główny Geodeta Kraju
Druk OPGK Rzeszów S.A.
cm 59x60, złoż.cm15x20,
pow.kolor.

Ark.M-33-22-C-d-3

Wołów

—|
—|
Polska-topograficzna mapa 1998

| K.10334

Mapa topograficzna Polski.-Wyd.1.-1:10 000

Warszawa 1998

Główny Geodeta Kraju
Druk OPGK Rzeszów S.A.

cm 59x60, złoż.cm15x20,
pow.kolor.

Ark.M-33-23-B-c-3

Milicz

—|
Polska-topograficzna mapa 1998

K.10268

Mapa topograficzna Polski.-Wyd.1.-1:10 000

Warszawa 1998

Główny Geodeta Kraju
Druk OPGK Rzeszów S.A.
cm 59x60, złoż.cm15x20,
pow.kolor.

Ark.M-33-24-B-a-1

Ostrów Wlkp.-Zach,

Polska-topograficzna mapa 1998

K.10269

Mapa topograficzna Polski.-Wyd.1.-1:10 000

Warszawa 1998

Główny Geodeta Kraju
Druk OPGK Rzeszów S.A.
cm 59x60, złoż.cm15x20,
pow.kolor.

Ark.M-33-24-B-a-2

Ostrów Wlkp.

┌
└
Polska-topograficzna mapa 1998

K.10270

Mapa topograficzna Polski.-Wyd.1.-1:10 000

Warszawa 1998

Główny Geodeta Kraju
Druk OPGK Rzeszów S.A.
cm 59x60, złoż.cm 15x20,
pow.kolor.

Ark.M-33-24-B-a-3

Janków Przygodzki

Polska-topograficzna mapa 1998

K.10271

Mapa topograficzna Polski.-Wyd.1.-1:10 000

Warszawa 1998

Główny Geodeta Kraju
Druk OPGK Rzeszów S.A.
cm 59x60, złoż.cm 15x20,
pow.kolor.

Ark.M-33-24-B-a-4

Przygodzice

┌
└
Polska-topograficzna mapa 1998

K.10272


Mapa topograficzna Polski.-Wyd.1.-1:10 000

Warszawa 1998

Główny Geodeta Kraju
Druk OPGK Rzeszów S.A.
cm 59x60, złoż.cm.15x20,
pow.kolor.

Ark.M-33-24-B-b-1

Wtorek



Polska-topograficzna mapa 1998

K.10273

Mapa topograficzna Polski.-Wyd.1.-1:10 000

Warszawa 1998

Główny Geodeta Kraju
Druk OPGK Rzeszów S.A.
cm 59x60, złoż.cm15x20,
pow.kolor.

Ark.M-33-24-D-b-3

Ostrzeszów

Polska-topograficzna mapa 1998

K.10274

Mapa topograficzna Polski.-Wyd.1.-1:10 000

Warszawa 1998

Główny Geodeta Kraju
Druk OPGK Rzeszów S.A.
cm59 x60, złoż.cm 15x20,
pow.kolor.

Ark.M-33-24-D-b-4

Ostrzeszów - Wsch.

Polska-topograficzna mapa 1998

K.10275

Mapa topograficzna Polski.-Wyd.1.-1:10 000

Warszawa 1998

Główny Geodeta Kraju
Druk OPGK Rzeszów S.A.
cm 59x60, złoż.cm15x20,
pow.kolor.

Ark.M-33-24-D-d-1

Olszyna

Polska-topograficzna mapa 1998

K.9792

Mapa topograficzna Polski.-Wyd.1.-1:10 000

Warszawa 1998

Główny Geodeta Kraju

Druk OPGK Rzeszów S.A.

cm43x46, złoż.cm15,5x20,
pow.kolor.

Ark.M-33-30-D-b-2

Zgorzelec Zach.

Polska-topograficzna mapa 1998

K.9793

Mapa topograficzna Polski.-Wyd.1.-1:10 000

Warszawa 1998

Główny Geodeta Kraju

Druk OPGK Rzeszów S.A.

cm43x46, złoż. cm15, 5x20,

pow.kolor.

Ark.M-33-30-D-b-4

Koźlice

Polska-topograficzna mapa 1998 K.9794

Mapa topograficzna Polski.-Wyd.1.-1:10 000

Warszawa 1998 Główny Geodeta Kraju
Druk OPGK Rzeszów S.A.
cm43x46, złoż.cm15,5x20,
pow.kolor.

Ark.M-33-30-D-d-2 Radomierzyce

—|
Polska-topograficzna mapa 1998

| K. 9795

Mapa topograficzna Polski.-Wyd.1.-1:10 000

Warszawa 1998

Główny Geodeta Kraju

Druk OPGK Rzeszów S.A.

cm43x46, złoż.cm15,5x20,

pow.kolor.

Ark.M-33-30-D-d-4

Ręczyn

Polska-topograficzna mapa 1998

K.9796

Mapa topograficzna Polski.-Wyd.1.-1:10 000

Warszawa 1998

Główny Geodeta Kraju

Druk OPGK Rzeszów S.A.

cm43x46, złoż.cm15, 5x20,
pow.kolor.

Ark.M-33-31-A-a-3

Pieńsk - Pn.

—|
Polska-topograficzna mapa 1998

| K.9797

Mapa topograficzna Polski.-Wyd.1.-1:10 000

Warszawa 1998

Główny Geodeta Kraju

Druk OPGK Rzeszów S.A.

cm43x46, złoż.cm15,5x20,

pow.kolor.

Ark.M-33-31-A-a-4

Stojanówek

—|
Polska-topograficzna mapa 1998

| K.9798

Mapa topograficzna Polski.-Wyd.1.-1:10 000

Warszawa 1998

Główny Geodeta Kraju

Druk OPGK Rzeszów S.A.

cm 43x46, złoż.cm15, 5x20,
pow.kolor.

Ark.M-33-31-A-b-2

Stary Węgliniec

—|
Polska-topograficzna mapa 1998

| K.9799


Mapa topograficzna Polski.-Wyd.1.-1:10 000

Warszawa 1998

Główny Geodeta Kraju
Druk OPGK Rzeszów S.A.
cm43x46, złoż.cm15,5x20,
pow.kolor.

Ark.M-33-31-A-b-4

Węgliniec



—|
Polska-topograficzna mapa 1998

| K. 9800

Mapa topograficzna Polski.-Wyd.1.-1:10 000

Warszawa 1998

Główny Geodeta Kraju
Druk OPGK Rzeszów S.A.
cm43x46, złoż.cm15,5x20,
pow.kolor.

Ark.M-33-31-A-c-1

Pieńsk-Pd.

—|
Polska-topograficzna mapa 1998

| K.9801

Mapa topograficzna Polski.-Wyd.1.-1:10 000

Warszawa 1998

Główny Geodeta Kraju

Druk OPGK Rzeszów S.A.

cm43x46, złoż.cm15,5x20,

pow.kolor.

Ark.M-33-31-A-c-2

Dłużyna Dolna

Polska-topograficzna mapa 1998 | K.9802

Mapa topograficzna Polski.-Wyd.1.-1:10 000

Warszawa 1998 Główny Geodeta Kraju
Druk OPGK Rzeszów S.A.
cm 43x46, złoż.cm15,5x20,
pow.kolor.

Ark.M-33-31-A-c-3 Jędrzychowice

Polska-topograficzna mapa 1998

K.9803

Mapa topograficzna Polski.-Wyd.1.-1:10 000

Warszawa 1998

Główny Geodeta Kraju

Druk OPGK Rzeszów S.A.

cm 43x46, złoż.cm15,5x20,
pow.kolor.

Ark.M-33-31-B-d-3

Nowogrodziec

Polska-topograficzna mapa 1998

K.9804

Mapa topograficzna Polski.-Wyd.1.-1:10 000

Warszawa 1998

Główny Geodeta Kraju

Druk OPGK Rzeszów S.A.

cm43x46, złoż. cm15,5x20,

pow.kolor.

Ark.M-33-31-C-a-1

Zgorzelec

Polska-topograficzna mapa 1998

K. 9805

Mapa topograficzna Polski.-Wyd.1.-1:10 000

Warszawa 1998

Główny Geodeta Kraju
Druk OPGK Rzeszów S.A.
cm 43x46, złoż.cm15,5x20,
pow.kolor.

Ark.M-33-31-C-a-3

Tylice

—|
Polska-topograficzna mapa 1998

| K. 9806

Mapa topograficzna Polski.-Wyd.1.-1:10 000
Warszawa 1998

Główny Geodeta Kraju
Druk OPGK Rzeszów S.A.
cm43x46, złoż.cm15,5x20,
pow.kolor.

Ark.M-33-31-C-c-1

Wrocław Dolny

Polska-topograficzna mapa 1998

K.9807

Mapa topograficzna Polski.-Wyd.1.-1:10 000

Warszawa 1998

Główny Geodeta Kraju

Druk OPGK Rzeszów S.A.

cm43x46, złoż.cm15,5x20,
pow.kolor.

Ark.M-33-31-C-c-2

Sulików

Polska-topograficzna mapa 1998

K.9808

Mapa topograficzna Polski.-Wyd.1.-1:10 000

Warszawa 1998

Główny Geodeta Kraju

Druk OPGK Rzeszów S.A.

cm43x46, złoż.cm15,5x20,
pow.kolor.

Ark.M-33-31-C-c-3

Zawidów

—|
Polska-topograficzna mapa 1998

| K.9809

Mapa topograficzna Polski.-Wyd.1.-1:10 000

Warszawa 1998

Główny Geodeta Kraju
Druk OPGK Rzeszów S.A.
cm43x46, złoż.cm15,5x20,
pow.kolor.

Ark.M-33-31-C-c4 Stary Zawidów

—|
Polska-topograficzna mapa 1998

| K.9810

Mapa topograficzna Polski.-Wyd.1.-1:10 000
Warszawa 1998 Główny Geodeta Kraju
Druk OPGK Rzeszów S.A.
cm43x46, złoż.cm15,5x20 ,
pow.kolor.

Ark.M-33-31-D-a-1 Lubañ Pn.

Polska-topograficzna mapa 1998

K.9811

Mapa topograficzna Polski.-Wyd.1.-1:10 000

Warszawa 1998

Główny Geodeta Kraju
Druk OPGK Rzeszów S.A.
cm43x46, złoż.cm15,5x20,
pow.kolor.

Ark.M-33-31-D-a-3

Lubań

_____|
Polska-topograficzna mapa 1998

| K.9812

Mapa topograficzna Polski.-Wyd.1.-1:10 000

Warszawa 1998

Główny Geodeta Kraju

Druk OPGK Rzeszów S.A.

cm43x46, złoż.cm15,5x20,

pow.kolor.

Ark.M-33-31-D-a-4 Radostów Średni

●

Polska -topograficzna mapa 1998

K.9849

Mapa topograficzna Polski.-Wyd.1.-1:10 000

Warszawa 1998

Główny Geodeta Kraju

Druk OPGK Rzeszów S.A.

cm43x46, złoż.cm15,5x20,
pow.kolor.

Ark.M-33-31 -D-c-1

Szyszkowa

—|
Polska-topograficzna mapa 1998

| K.9813

Mapa topograficzna Polski.-Wyd.1.-1:10 000

Warszawa 1998

Główny Geodeta Kraju


Druk OPGK Rzeszów S.A.

cm.43x46, złoż.cm 15,5x20,

pow.kolor.

Ark.M-33-31-D-c-3

Leśna



—|
Polska-topograficzna mapa 1998

| K.9814

Mapa topograficzna Polski.-Wyd.1.-1:10 000

Warszawa 1998

Główny Geodeta Kraju

Druk OPGK Rzeszów S.A.

cm43x46, złoż.cm15, 5x20,

pow.kolor.

Ark.M-33-31-D-c-4

Stankowice



Polska-topograficzna mapa 1998 | K.9815

Mapa topograficzna Polski.-Wyd.1.-1:10 000

Warszawa 1998

Główny Geodeta Kraju

Druk OPGK Rzeszów S.A.

cm 43x46, złoż.cm15,5x20,
pow.kolor.

Ark.M-33-31-D-d-3

Gryfów Śląski

—|
Polska-topograficzna mapa 1998

| K.9816


Mapa topograficzna Polski.-Wyd.1.-1:10 000

Warszawa 1998

Główny Geodeta Kraju
Druk OPGK Rzeszów S.A.
cm43x46, złoż.cm15,5x20,
pow.kolor.

Ark.M-33-31-D-d-4

Oleszna Podgórska



Polska-topograficzna mapa 1998

K.10329

Mapa topograficzna Polski.-Wyd.1.-1:10 000

Warszawa 1998

Główny Geodeta Kraju

Druk OPGK Rzeszów S.A.

cm 59x60, złoż.cm 15x20,

pow.kolor.

Ark.M-33-34-A-b-1

Wołów-Pd.

Polska-topograficzna mapa 1998

K.10330

Mapa topograficzna Polski.-Wyd.1.-1:10 000

Warszawa 1998

Główny Geodeta Kraju

Druk OPGK Rzeszów S.A.

cm 59x60, złoż.cm 15x20,

pow.kolor.

Ark.M-33-34-A-b-4

Brzeg Dolny

Polska-topograficzna mapa

1998

K.10331

Mapa topograficzna Polski.-Wyd.1.-1:10 000

Warszawa 1998

Główny Geodeta Kraju
Druk OPGK Rzeszów S.A.
cm59x60, złoż.cm15x20,
pow.kolor.

Ark. M-33-34-A-c-4

Szczepanów

K.10283

Polska-topograficzna mapa 1998

Mapa topograficzna Polski.-Wyd.1.-1:10 000

Warszawa 1998

Główny Geodeta Kraju
Druk OPGK Rzeszów S.A.
cm 59x60, złoż., cm 15x20,
pow.kolor.

Ark.M-33-34-B-b-1

Oborniki Śląskie

Polska-topograficzna mapa 1998

K.10284

Mapa topograficzna Polski.-Wyd.1.-1:10 000

Warszawa 1998

Główny Geodeta Kraju
Druk OPGK Rzeszów S.A.
cm 59x60, złoż.cm15x20,
pow.kolor.

Ark.M-33-34-B-b3

Lubnów

—|
Polska-topograficzna mapa 1998

| K.10285

Mapa topograficzna Polski.-Wyd.1.-1:10 000

Warszawa 1998

Główny Geodeta Kraju
Druk OPGK Rzeszów S.A.
cm 59x60, złoż.cm15x20,
pow.kolor.

Ark.M-33-34-B-c-4

Wilkszyn



—|
Polska-topograficzna mapa 1998

K.10286


Mapa topograficzna Polski.-Wyd.1.-1:10 000

Warszawa 1998

Główny Geodeta Kraju
Druk OPGK Rzeszów S.A.
cm 59x60, złoż.cm 15x20,
pow.kolor.

Ark.M-33-34-B-d-3

Wrocław-Pracze
Odrzańskie



K.10287

Polska-topograficzna mapa 1998

Mapa topograficzna Polski.-Wyd.1.-1:10 000

Warszawa 1998

Główny Geodeta Kraju
Druk OPGK Rzeszów S.A.
cm59x60, złoż.cm15x20,
pow.kolor.

Ark.M-33-34-B-d-4

Wrocław-Świniary

Polska-topograficzna mapa 1998

K.10332

Mapa topograficzna Polski.-Wyd.1.-1:10 000

Warszawa 1998

Główny Geodeta Kraju
Druk OPGK Rzeszów S.A.
cm 59x60, złoż.cm15x20,
pow.kolor.

Ark.M-33-34-C-a-2

Środa Śląska

Polska-topograficzna mapa 1998

K.10333

Mapa topograficzna Polski.-Wyd.1.-1:10 000

Warszawa 1998

Główny Geodeta Kraju

Druk OPGK Rzeszów S.A.

cm 59x60, złoż.cm15x20,

pow.kolor.

Ark.M-33-34-C-d-4

Nowa Wieś Kącka

Polska-topograficzna mapa 1998

K.10288

Mapa topograficzna Polski.-Wyd.1.-1:10 000

Warszawa 1998

Główny Geodeta Kraju

Druk OPGK Rzeszów S.A.

cm 59x60, złoż. cm 15x20,
pow.kolor.

Ark.M-33-34-D-a-2 Wrocław-Leśnica

K.10291

Polska-topograficzna mapa 1998

Mapa topograficzna Polski.-Wyd.1.-1:10 000

Warszawa 1998

Główny Geodeta Kraju

Druk OPGK Rzeszów S.A.

cm 59x60, złoż, cm 15x20,
pow.kolor.

Ark.M-33-34-D-a-4

Samotwór

_____|
Polska-topograficzna mapa 1998

| K.10289

Mapa topograficzna Polski.-Wyd.1.-1:10 000

Warszawa 1998

Główny Geodeta Kraju
Druk OPGK Rzeszów S.A.
cm 59x60, złoż.cm 15x20,
pow.kolor.

Ark.M-33-34-D-b-1

Wrocław-Stabłowice

K.10290

Polska-topograficzna mapa 1998

Mapa topograficzna Polski.-Wyd.1.-1:10 000

Warszawa 1998

Główny Geodeta Kraju

Druk OPGK Rzeszów S.A.

cm 59x60, złoż.cm 15 x20,
pow.kolor.

Ark.M-33-34-D-b-2

Wrocław-Kozanów

K.10292

Polska-topograficzna mapa 1998

Mapa topograficzna Polski.-Wyd.1.-1:10 000
Warszawa 1998

Główny Geodeta Kraju
Druk OPGK Rzeszów S.A.
cm 59x60, złoż.cm 15x20,
pow.kolor.

Ark.M-33-34-D-b-3

Wrocław - Żerniki

—|
—|
Polska-topograficzna mapa 1998

K.10293

Mapa topograficzna Polski.-Wyd.1.-1:10 000
Warszawa 1998 Główny Geodeta Kraju
Druk OPGK Rzeszów S.A.
cm59x60, złoż.cm 15x20, pow.
kolor.

Ark.M-33-34-D-b-4 Wrocław-Nw.Dwór

K.10295

Polska-topograficzna mapa 1998

Mapa topograficzna Polski.-Wyd.1.-1:10 000
Warszawa 1998 Główny Geodeta Kraju
Druk OPGK Rzeszów S.A.
cm 59x60,złoż.cm15x20,pow.
kolor.

Ark.M-33-34-D-c-3

Kąty Wrocławskie

K.10294

Polska-topograficzna mapa 1998

Mapa topograficzna Polski.-Wyd.1.-1:10 000

Warszawa 1998

Główny Geodeta Kraju

Druk OPGK Rzeszów S.A.

cm.59x60, złoż.cm 15x20,

pow.kolor.

Ark.M-33-34-D-d-2

Wrocław-Oporów

—|
Polska-topograficzna mapa 1998

| K.10296

Mapa topograficzna Polski.-Wyd.1.-1:10 000

Warszawa 1998

Główny Geodeta Kraju
Druk OPGK Rzeszów S.A.
cm 59x60, złoż. cm.15x20,
pow.kolor.

Ark.M-33-35-A-a-1

Trzebnica

K.10297

Polska-topograficzna mapa 1998

Mapa topograficzna Polski.-Wyd.1.-1:10 000

Warszawa 1998

Główny Geodeta Kraju
Druk OPGK Rzeszów S.A.
cm 59x60, złoż.cm15x20, pow.
kolor.

Ark.M-33-35-A-a-2

Trzebnica-Wsch.

—|
Polska-topograficzna mapa 1998

| K.10298

Mapa topograficzna Polski.-Wyd.1.-1:10 000
Warszawa 1998 Główny Geodeta Kraju
Druk OPGK Rzeszów S.A.
cm 59x60, złoż.cm 15x20,
pow.kolor.

Ark.M-33-35-A-c-3

Psary

Polska-topograficzna mapa 1998

K.10299

Mapa topograficzna Polski.-Wyd.1.-1:10 00

Warszawa 1998

Główny Geodeta Kraju
Druk OPGK Rzeszów S.A.
cm 59x60, złoż.cm15x20,
pow.kolor.

Ark.M-33-35-A-c-4

Ramiszów

Polska-topograficzna mapa 1998

K.10300

Mapa topograficzna Polski.-Wyd.1.-1:10 000

Warszawa 1998

Główny Geodeta Kraju
Druk OPGK RZeszów S.A.
cm 59x60, złoż.cm15x20,
pow.kolor.

Ark.M-33-35-A-d-3

Szczodre

K.10301

Polska-topograficzna mapa 1998

Mapa topograficzna Polski.-Wyd.1.-1:10 000

Warszawa 1998

Główny Geodeta Kraju
Druk OPGK Rzeszów S.A.
cm59x60, złoż.cm15x20,
pow.kolor.

Ark.M-33-35-A-d-4

Długołęka

Polska-topograficzna mapa 1998

K.10322

Mapa topograficzna Polski.-Wyd.1.-1:10 000

Warszawa 1998

Główny Geodeta Kraju
Druk OPGK Rzeszów S.A.
cm 59x50, złoż.cm15x20,
pow.kolor.

Ark.M-33-35-B-c-2

Oleśnica-Rataje

K.10323

Polska-topograficzna mapa 1998

Mapa topograficzna Polski.-Wyd.1.-1:10 000

Warszawa 1998

Główny Geodeta Kraju
Druk OPGK Rzeszów S.A.
cm 59x60, złoż.cm15x20,
pow.kolor.

Ark.M-33-35-B-c-4

Nieciszów

K.10324

Polska-topograficzna mapa 1998

Mapa topograficzna Polski.-Wyd.1.-1:10 000

Warszawa 1998

Główny Geodeta Kraju
Druk OPGK Rzeszów S.A.
cm 59x60, złoż.cm15x20,
pow.kolor.

Ark.M-33-35-B-d-1

Oleśnica

Polska-topograficzna mapa 1998

K.10325

Mapa topograficzna Polski.-Wyd.1.-1:10 000

Warszawa 1998

Główny Geodeta Kraju
Druk OPGK rzeszów S.A.
cm 59x60, złoż.cm 15x20,
pow.kolor.

Ark.M-33-35-B-d-3

Oleśnica-Pd.

—|
—|
Polska-topograficzna mapa 1998

| K.10302

Mapa topograficzna Polski.-Wyd.1.-1:10 000

Warszawa 1998

Główny Geodeta Kraju
Druk OPGK Rzeszów S.A.
cm 59x60, złoż.cm15x20
pow.kolor.

Ark.M-33-35-C-a-1

Wrocław-Różanka

K.10303

Polska-topograficzna mapa 1998

Mapa topograficzna Polski.-Wyd.1.-1:10 000

Wrocław 1998

Główny Geodeta Kraju
Druk OPGK Rzeszów S.A.
cm 59x60, złoż.cm15x20,
pow.kolor.

Ark.M-33-35-C-a-2

Wrocław-Psie Pole

K.10306

Polska-topograficzna mapa 1998

Mapa topograficzna Polski.-Wyd.1,-1:10 000

Warszawa 1998

Główny Geodeta Kraju
Druk OPGK Rzeszów S.A.
cm59x60, złoż.cm 15x20,
pow.kolor.

Ark.M-33-35-C-a-3

Wrocław-Str,Miasto

Polska-topograficzna mapa 1998

K.10307

Mapa topograficzna Polski.-Wyd.1.-1:10 000

Warszawa 1998

Główny Geodeta Kraju
Druk OPGK Rzeszów S.A.
cm 59x60, złoż.cm15x20,
pow.kolor.

Ark.M-33-35-C-a-4

Wrocław-Biskupin

Polska-topograficzna mapa 1998

K.10304

Mapa topograficzna Polski.-Wyd.1.-1:10 000
Warszawa 1998

Główny Geodeta Kraju
Druk OPGK i Rzeszów S.A.
cm 59x60, złoż.cm15x20,
pow.kolor.

Ark.M-33-35-C-b-1

Kiełczów

Polska-topograficzna mapa 1998

K.10305

Mapa topograficzna Polski.-Wyd.1.-1:10 000

Warszawa 1998

Główny Geodeta Kraju
Druk OPGK Rzeszów S.A.
cm 59x60, złoż.cm 15x20,
pow.kolor.

Ark.M-33-35-C-b-2

Piecowice

K.10308

Polska-topograficzna mapa 1998

Mapa topograficzna Polski.-Wyd.1.-1:10 000

Warszawa 1998

Główny Geodeta Kraju
Druk OPGK Rzeszów S.A.
cm 59x60, złoż.cm15x20,
pow.kolor.

Ark.M-33-35-C-b-3

Wrocław-Wojnów

_____ |
Polska-topograficzna mapa 1998

| K.10309

Mapa topograficzna Polski.-Wyd.1.-1:10 000

Warszawa 1998

Główny Geodeta Kraju

Druk OpGK Rzeszów S.A.

cm 59x60, złoż.cm15x20,

pow.kolor.

Ark.M-33-35-C-c-1

Wrocław-Borek

K.10310

Polska-topograficzna mapa 1998

Mapa topograficzna Polski.-Wyd.1.-1:10 000

Warszawa 1998

Główny Geodeta Kraju
Druk OPGK Rzeszów S.A.
cm 59x60, złoż.cm15x20,
pow.kolor.

Ark.M-33-35-C-c-2

Radwanice

K.10313

Polska-topograficzna mapa 1998

Mapa topograficzna Polski.-Wyd.1.-1:10 000

Warszawa 1998

Główny Geodeta Kraju
Druk OPGK Rzeszów S.A.
cm 59x60, złoż.cm 15x20,
pow.kolor.

Ark.M-33-35-C-c-4

Św.Katarzyna

Polska-topograficzna mapa 1998

K.10311

Mapa topograficzna Polski.-Wyd.1.-1:10 000

Warszawa 1998

Główny Geodeta Kraju

Druk OPGK Rzeszów S.A.

cm59x60, złoż.cm15x20,

pow.kolor.

Ark.M-33-35-C-d-1

Kamieniec Wrocławski

Polska-topograficzna mapa 1998

K.10312

Mapa topograficzna Polski.-Wyd.1.-1:10 000

Warszawa 1998

Główny Geodeta Kraju
Druk OPGK Rzeszów S.A.
cm 59x60, złoż.cm15x20,
pow.kolor.

Ark.M-33-35-C-d-2

Czernica

K.10314

Polska-topograficzna mapa 1998

Mapa topograficzna Polski.-Wyd.1.-1:10 000

Warszawa 1998

Główny Geodeta Kraju
Druk OPGK Rzeszów S.A.
cm 59x60, złoż.cm15x20,
pow.kolor.

Ark.M-33-35-C-d-3

Siechnice

K.10326

Polska-topograficzna mapa 1998

Mapa topograficzna Polski.-Wyd.1.-1:10 000

Warszawa 1998

Główny Geodeta Kraju
Druk OPGK Rzeszów S.A.
cm 59x60, złoż.cm 15x20.
pow.kolor.

Ark.M-33-35-D-c-2

Dziuplina

K.10327

Polska-topograficzna mapa 1998

Mapa topograficzna Polski.-Wyd.1.-1:10 000

Warszawa 1998

Główny Geodeta Kraju

Druk OPGK Rzeszów S.A.

cm 59x60, złoż.cm15x20

pow.kolor.

Ark.M-33-35-D-c-3

Ratowice

K.10328

Polska-topograficzna mapa 1998

Mapa topograficzna Polski.-Wyd.1.-1:10 000

Warszawa 1998

Główny Geodeta Kraju

Druk OPGK Rzeszów S.A.

cm59x60, złoż.cm 15x20,

pow.kolor.

Ark.M^e33-35-D-c-4

Jelcz-Laskowice

Polska-topograficzna mapa 1998

K.10262

Mapa topograficzna Polski.-Wyd.1.-1:10 000

Warszawa 1998

Główny Geodeta Kraju

Druk OPGK Rzeszów S.A.

cm 59x60, złoż.cm 15x20, pow.
kolor.

Ark.M-33-36-A-b-2

Syców

Polska-topograficzna mapa 1998

K.10263

Mapa topograficzna Polski.-Wyd.1.-1:10 000

Warszawa 1998

Główny Geodeta Kraju
DrukOPGK Rzeszów S.A.
cm 59x60, złoż.cm 15x20,
pow.kolor.

Ark.M-33-36-B-b-2

Krażkowy

K.10264

Polska-topograficzna mapa 1998

Mapa topograficzna Polski.-Wyd.1.-1:10 000

Warszawa 1998

Główny Geodeta Kraju
Druk OPGK Rzeszów S.A.
cm59x60, złoż.cm15x20,
pow.kolor.

Ark.M-33-36-B-b-4

Kępno

K.10265

Polska-topograficzna mapa 1998

Mapa topograficzna Polski.-Wyd.1.-1:10 000

Warszawa 1998

Główny Geodeta Kraju
Druk OPGK Rzeszów S.A.
cm 59x60, złoż.cm 15x20,
pow.kolor.

Ark.M-33-36-C-b-4

Krzyków

—|
Polska-topograficzna mapa 1998

| K.10266

Mapa topograficzna Polski.-Wyd.1.-1:10 000

Warszawa 1998

Główny Geodeta Kraju
Druk OPGK Rzeszów S.A.
cm 59x60, złoż.cm15x20; pow.
kolor.

Ark.M-33-36-C-d-1

Ligotka



—|
Polska-topograficzna mapa 1998

| K.10267

Mapa topograficzna Polski.-Wyd.1.-1:10 000
Warszawa 1998 Główny Geodeta Kraju
Druk OPGK Rzeszów S.A.
cm59x60, złoż.cm15x20,
pow.kolor.

Ark.M-33-36-C-d-2

Namysłów

—|
Polska-topograficzna mapa 1998

| K.9817

Mapa topograficzna Polski.-Wyd.1.-1:10 000

Warszawa 1998

Główny Geodeta Kraju
Druk OPGK Rzeszów S.A.
cm43x46, złoż.cm15,5x20,
pow.kolor.

Ark.M-33-42-B-b-1

Posada


—|
Polska-topograficzna mapa 1998

| K.9818

Mapa topograficzna Polski.-Wyd.1.-1:10 000
Warszawa 1998 Główny Geodeta Kraju
Druk OPGK Rzeszów S.A.
cm43x46, złoż.cm15,5x20,
pow.kolor.

Ark. M-33-42-B-b-2

Działoszyn



Polska-topograficzna mapa 1998

K.9819

Mapa topograficzna Polski.-Wyd.1.-1:10 000

Warszawa 1998

Główny Geodeta Kraju

Druk OPGK Rzeszów S.A.

cm43x46, złoż.cm15, 5x20,

pow.kolor.

Ark.M-33-42-B-b-3

Bogatynia-Trzciniec

Dolny

—|
Polska-topograficzna mapa 1998

| K.9820


Mapa topograficzna Polski.-Wyd.1.-1:10 000

Warszawa 1998

Główny Geodeta Kraju
DrukOPGK Rzeszów S.A.
cm43x46, złoż.cm15,5x20
pow.kolor.

Ark.M-33-42-B-b-4

Bogatynia-Zatonie



Polska-topograficzna mapa 1998 | K.9821

Mapa topograficzna Polski.-Wyd.1.-1:10 000

Warszawa 1998

Główny Geodeta Kraju
Druk OPGK Rzeszów S.A.
cm43x46, złoż.cm15,5x20,
pow.kolor.

Ark.M-33-42-B-c-2

Porajów

Polska-topograficzna mapa 1998

K.9822

Mapa topograficzna Polski.Wyd.1.-1:10 000

Warszawa 1998

Główny Geodeta Kraju

Druk OPGK Rzeszów S.A.

cm 43x46,złoż.cm 15,5x20,
pow.kolor.

Ark.M-33-42-B-c-4

Kopaczów

Polska-topograficzna mapa 1998 | K.9823

Mapa topograficzna Polski.-Wyd.1.-1:10 000

Warszawa 1998

Główny Geodeta Kraju

Druk OPGK Rzeszów S.A.

cm 43x46, złoż. cm15, 5x20,
pow. kolor.

Ark.M-33-42-B-d-1

Opolno-Zdrój

—|
Polska-topograficzna mapa 1998

| K.9824

Mapa topograficzna Polski.-Wyd.1.-1:10 000

Warszawa 1998

Główny Geodeta Kraju
Druk OPGK Rzeszów S.A.
cm43x46, złoż.cm15,5x20,
pow.kolor.

Ark.M-33-42-B-d-2

Bogatynia

Polska-topograficzna mapa 1998

K.9825

Mapa topograficzna Polski.-Wyd.1.-1:10 000

Warszawa 1998

Główny Geodeta Kraju

Druk OPGK Rzeszów S.A.

cm 43x46, złoż. cm15,5x20,
pow. kolor.

Ark.M-33-42-B-d-3

Podbiałopole

Polska-topograficzna mapa 1998

K.9826

Mapa topograficzna Polski.-Wyd.1.-1:10 000

Warszawa 1998

Główny Geodeta Kraju

Druk OPGK Rzeszów S.A.

cm43x46, złoż.cm15,5x20,

pow.kolor.

Ark.M-33-42-B-d-4

Jasna Góra

Polska-topograficzna mapa 1998 K.9827

Mapa topograficzna Polski.-Wyd.1.-1:10 000

Warszawa 1998

Główny Geodeta Kraju

Druk OPGK Rzeszów S.A.

cm 43x46, złoż.cm15,5x20,
pow.kolor.

Ark.M-33-43-A-a-1

Wigancice Żytawskie

—|
Polska-topograficzna mapa 1998

| K.9828

Mapa topograficzna Polski.-Wyd.1.-1:10 000

Warszawa 1998

Główny Geodeta Kraju
Druk OPGK Rzeszów S.A.
cm43x46, złoż.15, 5x20,
pow.kolor.

Ark.M-33-43-A-a-3

Góra Swiniec

Polska-topograficzna mapa 1998

K.9829

Mapa topograficzna Polski.-Wyd.1.-1:10 000

Warszawa 1998

Główny Geodeta Kraju

Druk OPGK Rzeszów S.A.

cm43x46, złoż.cm15,5x20,

pow.kolor.

Ark.M-33-43-A-c-1

Znak graniczny VI/127

Polska-topograficzna mapa 1998 | K.9830

Mapa topograficzna Polski.-Wyd.1.-1:10 000
Warszawa 1998 Główny Geodeta Kraju
Druk OPGK Rzeszów S.A.
cm 43x46, złoż.cm15,5x20,
pow.kolor.

Ark.M-33-43-B-a-3

Świeradów-Zdrój
Czerniawa-Zdrój

Polska-topograficzna mapa 1998

K.9831

Mapa topograficzna Polski.-Wyd.1.-1:10 000

Warszawa 1998

Główny Geodeta Kraju

Druk OPGK Rzeszów S.A.

cm 43x46, złoż.cm15,5x20,
pow.kolor.

Ark.M-33-43-B-a-4

Orłowice

Polska-topograficzna mapa 1998

K.9832

Mapa topograficzna Polski.-Wyd.1.-1:10 000

Warszawa 1998

Główny Geodeta Kraju

Druk OPGK Rzeszów S.A.

cm 43x46, złoż.cm15,5x20,
pow.kolor.

Ark.M-33-43-B-b-1

Mirsk

Polska-topograficzna mapa 1998

K.9833

Mapa topograficzna Polski.-Wyd.1.-1:10 000

Warszawa 1998

Główny Geodeta Kraju

Druk OPGK Rzeszów S.A.

cm43x46, złoż.cm15,5x20,
pow.kolor.

Ark.M-33-43-B-c-1

Schronisko na Stogu
Izerskim

Polska-topograficzna mapa 1998

K.9834

Mapa topograficzna Polski.-Wyd.1.-1:10 000

Warszawa 1998

Główny Geodeta Kraju

Druk OPGK Rzeszów S.A.

cm43x46, złoż.cm15,5x20,

pow.kolor.

Ark.M-33-43-B-c-2 Świeradów Zdrój

Polska-topograficzna mapa 1998

K.9835

Mapa topograficzna Polski.-Wyd.1.-1:10 000

Warszawa 1998

Główny Geodeta Kraju

Druk OPGK Rzeszów S.A.

cm43x46, złoż.cm15,5x20,

pow.kolor.

Ark.**M**-33-43-B-d-4

Szklarska Poręba-

Kop.Stanisław

Polska-topograficzna mapa 1998

K.9836

Mapa topograficzna Polski.-Wyd.1.-1:10 000

Warszawa 1998

Główny Geodeta Kraju

Druk OPGK Rzeszów S.A.

cm 43x46, złoż.cm 15,5x20,
pow.kolor.

Ark.M-33-43-D-a-2

Gozdowskie Skały

Polska-topograficzna mapa 1998

K.9837

Mapa topograficzna Polski.-Wyd.1.-1:10 000

Warszawa 1998

Główny Geodeta Kraju

Druk OPGK Rzeszów S.A.

cm 43x46, złoż.cm 15,5x20,
pow.kolor.

Ark.M-33-43-D-a-4

Znak graniczny VI

54/1

Polska-topograficzna mapa 1998

K.9838

Mapa topograficzna Polski.-Wyd.1.-1:10 000

Warszawa 1998

Główny Geodeta Kraju

Druk OPGK Rzeszów S.A.

cm 43x46, złoż. cm 15,5x20,
pow. kolor.

Ark.M-33-43-D-b-1

Szklarska Poręba-
Jakuszyce

—|
Polska-topograficzna mapa 1998

| K. 9839

Mapa topograficzna Polski.-Wyd.1.-1:10 000

Warszawa 1998

Główny Geodeta Kraju

Druk OPGK Rzeszów S,A.

cm 43x46, złoż.cm15,5x20,
pow.kolor.

Ark.M-33-43-B-d-2

Dolina Kaminnej

Polska-topograficzna mapa 1998

K. 9840

Mapa topograficzna Polski.-Wyd.1.-1:10 000

Warszawa 1998

Główny Geodeta Kraju

Druk OPGK Rzeszów S.A.

cm43x46, złoż. cm15,5x20,
pow. kolor.

Ark.M-33-43-D-b-3

Tkacka Góra

—|
Polska-topograficzna mapa 1998

| K.9841

Mapa topograficzna Polski.-Wyd.1.-1:10 000

Warszawa 1998

Główny Geodeta Kraju

Druk OPGK Rzeszów S.A.

cm 43x46, złoż.cm15,5x20,
pow.kolor.

Ark.M-33-43-D-b-4

Góra Kamiennik

Polska-topograficzna mapa 1998

K.9843

Mapa topograficzna Polski.-Wyd.1.-1:10 000

Warszawa 1998

Główny Geodeta Kraju

Druk OPGK Rzeszów S.A.

cm43x46, złoż.cm 15,5x20,
pow.kolor.

Ark.M-33-44-A-b-4

Jeżów Sudecki

—|
Polska-topograficzna mapa 1998

| K.9846

Mapa topograficzna Polski.-Wyd.1.-1:10 000

Warszawa 1998

Główny Geodeta Kraju

Druk OPGK Rzeszów S.A.

cm 43x46, złoż.cm 15,5x20,
pow.kolor.

Ark.M-33-44-A-c-2

Kromnów

Polska-topograficzna mapa 1998 | K.9850

Mapa topograficzna Polski.-Wyd.1.-1:10 000

Warszawa 1998

Główny Geodeta Kraju

Druk OPGK Rzeszów S.A.

cm 43x46, złoż.cm 15,5x20,
pow.kolor.

Ark.M-33-44-A-c-3 Szklarska Poręba Średnia

Polska-topograficzna mapa 1998 | K.9851

Mapa topograficzna Polski.-Wyd.1.-1:10 000

Warszawa 1998

Główny Geodeta Kraju
Druk OPGK Rzeszów S.A.
cm43x46, złoż.cm15,5x20,
pow.kolor.

Ark.M-33-44-A-c-4

Piechowice

Polska-topograficzna mapa 1998 | K.9847

Mapa topograficzna Polski.-Wyd1.-1:10 000

Warszawa 1998 Główny Geodeta Kraju

Druk OPGK Rzeszów S.A.
cm43x46, złoż.cm15,5x20,
pow.kolor.

Ark.M-33-44-A-d-1 Wojcieszycy

—|
Polska-topograficzna mapa 1998

| K.9848

Mapa topograficzna Polski.-Wyd1.-1:10 000

Warszawa 1998

Główny Geodeta Kraju

Druk OPGK Rzeszów S.A.

cm 43x46, złoż.cm15,5x20,
pow.kolor.

Ark.M-33-44-A-d-2

Jelenia Góra

Polska-topograficzna mapa 1998

K.9852

Mapa topograficzna Polski.-Wyd.1.-1:10 000

Warszawa 1998

Główny Geodeta Kraju

Druk OPGK Rzeszów S.A.

cm 43x46, złoż.cm15,5x20,

pow.kolor.

Ark.M-33-44-A-d-3

Jelenia Góra-Cieplice Śl.

Zdrój

Polska-topograficzna mapa 1998 K.9853

Mapa topograficzna Polski.-Wyd.1.-1:10 000

Warszawa 1998

Główny Geodeta Kraju

Druk OPGK Rzeszów S.A.

cm 43x46, złoż.cm 15,5x20,
pow.kolor.

Ark.M-33-44-A-d-4

Staniszów

—|
Polska-topograficzna mapa 1998

| K.9844

Mapa topograficzna Polski.-Wyd.1.-1:10 000

Warszawa 1998


Główny Geodeta Kraju

Druk OPGK Rzeszów S.A.

cm 43x46, złoż.cm 15,5x20,
pow.kolor.

Ark.M-33-44-B-a-3

Dziwiszów



Polska-topograficzna mapa 1998

K.9842

Mapa topograficzna Polski.-Wyd.1.-1:10 000

Warszawa 1998

Główny Geodeta Kraju

Druk OPGK Rzeszów S.A.

cm 43x46, złoż. cm15, 5x20,

pow. kolor.

Ark.M-33-44-B-b-1

Wojcieszów Dolny

Polska-topograficzna mapa 1998 | K.9845

Mapa topograficzna Polski.-Wyd.1.-1:10 000

Warszawa 1998

Główny Geodeta Kraju

Druk OPGK Rzeszów S.A.

cm 43x46, złoż.cm 15,5x20,
pow.kolor.

Ark.M-33-44-B-b-3

Wojcieszów

—|
Polska-topograficzna mapa 1998

| K.9854

Mapa topograficzna Polski.-Wyd.1.-1:10 000

Warszawa 1998

Główny Geodeta Kraju

Druk OPGK Rzeszów S.A.

cm 43x46, złoż.cm15, 5x20,
pow.kolor.

Ark.M-33-44-B-c-1

Jelenia Góra- Zaborze

Polska-topograficzna mapa 1998

K.9855

Mapa topograficzna Polski.-Wyd.1.-1:10 000

Warszawa 1998

Główny Geodeta Kraju

Druk OPGK Rzeszów S.A.

cm 43x 46, złoż. cm15,5x20,

pow. kolor.

Ark.M-33-44-B-c-2

Jelenia Góra-Maciejowa

Polska-topograficzna mapa 1998

K.9856

Mapa topograficzna Polski.-Wyd.1.-1:10 000

Warszawa 1998

Główny Geodeta Kraju

Druk OPGK Rzeszów S.A.

cm 43x46, złoż.cm 15,5x20,
pow.kolor.

Ark.M-33-44-B-c-3

Mysłakowice

—|
Polska-topograficzna mapa 1998

| K.9857

Mapa topograficzna Polski.-Wyd.1.-1:10 000

Warszawa 1998

Główny Geodeta Kraju
Druk OPGK Rzeszów S.A.
cm43x46, złoż.cm15,5x20,
pow.kolor.

Ark.M-33-44-B-c-4

Karpniki

Polska-topograficzna mapa 1998 K.9858

Mapa topograficzna Polski.-Wyd.1.-1:10 000

Warszawa 1998

Główny Geodeta Kraju
Druk OPGK Rzeszów S.A.
cm 43x46, złoż.cm15,5x20,
pow.kolor.

Ark.M-33-44-B-d-2

Kaczorów

Polska-topograficzna mapa 1998

K.9859

Mapa topograficzna Polski.-Wyd.1.-1:10 000

Warszawa 1998

Główny Geodeta Kraju
Druk OPGK Rzeszów S.A.

cm 43x46, złoż.cm 15,5x20,
pow.kolor.

Ark.M-33-44-B-d-3

Trzcieńsko

—|
Polska-topograficzna mapa 1998

| K.9860

Mapa topograficzna Polski.-Wyd.1.-1:10 000

Warszawa 1998

Główny Geodeta Kraju

Druk OPGK Rzeszów S.A.

cm 43x46, złoż.cm15,5x20,
pow.kolor.

Ark.M-33-44-B-d-4

Ciechanowice



—|
Polska-topograficzna mapa 1998

| K.9861

Mapa topograficzna Polski.-Wyd.1.-1:10 000

Warszawa 1998

Główny Geodeta Kraju

Druk OPGK Rzeszów S.A.

cm 43x46, złoż.cm 15,5x20,
pow.kolor.

Ark.M-33-44-C-a-1

Szklarska Poręba



—|
Polska-topograficzna mapa 1998

| K.9862

Mapa topograficzna Polski.-Wyd.1.-1:10 000

Warszawa 1998

Główny Geodeta Kraju

Druk OPGK Rzeszów S.A.

cm 43x46, złoż. cm15,5x20,
pow.kolor.

Ark.M-33-44-C-a-2

Piechowice-Jagniątków

Polska-topograficzna mapa 1998 K.9863

Mapa topograficzna Polski.-Wyd.1.-1:10 000

Warszawa 1998

Główny Geodeta Kraju

Druk OPGK Rzeszów S.A.

cm 43x46, złoż.cm 15,5x20,
pow.kolor.

Ark.M-33-44-C-a-3-

Łabski Szczyt

Polska-topograficzna mapa 1998

K.9864

Mapa topograficzna Polski.-Wyd.1.-1:10 000

Warszawa 1998

Główny Geodeta Kraju

Druk OPGK Rzeszów S.A.

cm 43x46, złoż. cm 15,5x20,
pow. kolor.

Ark.M-33-44-C-a-4

Czarna Przełęcz

Polska -topograficzna mapa 1998 | K.9865

Mapa topograficzna Polski.-Wyd.1.-1:10 000

Warszawa 1998

Główny Geodeta Kraju
Druk OPGK Rzeszów S.A.
cm 43x46, złoż.cm15,5x20,
pow.kolor.

Ark.M-33-44-C-b-1

Podgórzyn

—|
Polska-topograficzna mapa 1998

| K.9866

Mapa topograficzna Polski.-Wyd.1.-1:10 000

Warszawa 1998

Główny Geodeta Kraju

Druk OPGK Rzeszów S.A.

cm 43x46, złoż.cm15,5x20,
pow.kolor.

Ark.M-33-44-C-b-2

Sosnówka

Polska-topograficzna mapa 1998

K. 9867

Mapa topograficzna Polski.-Wyd.1.-1:10 000

Warszawa 1998

Główny Geodeta Kraju

Druk OPGK Rzeszów S.A.

cm 43x46, złoż. 15, 5x20,

pow. kolor.

Ark.M-33-44-C-b-3

Karkonoska Przełęcz

Polska-topograficzna mapa 1998

K.9868

Mapa topograficzna Polski.-Wyd.1.-1:10 000

Warszawa 1998

Główny Geodeta Kraju
Druk OPGK Rzeszów S.A.
cm 43x46, złoż.cm 15,5x20,
pow.kolor.

Ark.M-33-44-C-b-4 Karpacz-Bierutowice

Polska-topograficzna mapa 1998 K.9869

Mapa topograficzna Polski.-Wyd.1.-1:10 000

Warszawa 1998 Główny Geodeta Kraju
Druk OPGK Rzeszów S.A.
cm43x46, złoż.cm 15,5x20,
pow.kolor.

Ark.M-33-44-C-d-2

Śnieżka

_____|
Polska-topograficzna mapa 1998

|K.9870

Mapa topograficzna Polski.-Wyd.1.-1:10 000

Warszawa 1998

Główny Geodeta Kraju

Druk OPGK Rzeszów S.A.

cm 43x46, złoż.cm 15,5x20,
pow.kolor.

Ark.M-33-44-D-a-1

Miłków

●

Polska - topograficzna mapa 1998

K.9871

Mapa topograficzna Polski.-Wyd.1.-1:10 000

Warszawa 1998

Główny Geodeta Kraju

Druk OPGK Rzeszów S.A.

cm 43x46, złoż.cm 15,5x20,
pow.kolor.

Ark.

M-33-44-D-a-2

Kowary

Polska - topograficzna mapa 1998

K.9872

Mapa topograficzna Polski .-Wyd.1.-1:10 000

Warszawa 1998

Główny Geodeta Kraju

Druk OPGK Rzeszów S.A.

cm 43x46, złoż. cm 15,5x20,
pow.kolor.

Ark. M-33-44-D-a-3 Karpacz

Polska - topograficzna mapa 1998 | K.9873

Mapa topograficzna Polski .-Wyd.1.-1:10000

Warszawa 1998

Główny Geodeta Kraju
Druk OPGK Rzeszów S.A.
cm 43x46, złoż.cm 15,5x20,
pow.kolor.

Ark. M-33-44-D-a-4 Kowary Srednie

Polska - topograficzna mapa 1998

K.9874

Mapa topograficzna Polski.-Wyd.1.-1:10 000

Warszawa 1998

Główny Geodeta Kraju

Druk OPGK Rzeszów S.A.

cm 43x46,złoż.cm 15,5x20,

pow.kolor.

Ark. M-33-44-D-c-1

Sowia Przełęcz

Pol ska - topograficzna mapa 1998

K.9875

Mapa topograficzna Polski.-Wyd.1.-1:10 000

Warszawa 1998

Główny Geodeta Kraju
Druk. OPGK Rzeszów S.A.

cm 43x46, złoż.cm 15,5x20,
pow.kolor..

Ark. M-33-44-D-c-2

Przełęcz Okraj

Polska - topograficzna mapa 1998

K.9876

Mapa topograficzna Polski.-Wyd.1.-1:10 000

Warszawa 1998

Główny Geodeta Kraju

Druk OPGK Rzeszów S.A.

cm 43x46, złoż.cm 15,5x20,
pow.kolor.

Ark. M-33-44-D-c-4

Góra Kopina

Polska - topograficzna mapa 1998

K.9877

Mapa topograficzna Polski.-Wyd.1.-1:10 000

Warszawa 1998

Główny Geodeta Kraju
Druk OPGK Rzeszów S.A.
cm 43x46, złoż.cm 15,5x20,
pow.kolor.

Ark. M-33-44-D-d-1

Miszkowice

┌
└
Polska - topograficzna mapa 1998

K.9878

Mapa topograficzna Polski.-Wyd.1.-1:10 000

Warszawa 1998

Główny Geodeta Kraju


Druk OPGK Rzeszów S.A.

cm 43x46, złoż.cm 15,5x20,
pow.kolor.

Ark.

M-33-44-D-d-2

Błażkowa



Polska - topograficzna mapa 1998

K.9879

Mapa topograficzna Polski.-Wyd.1.-1:10 000

Warszawa 1998

Główny Geodeta Kraju

Druck OPGK Rzeszów S.A.

cm 43x46, złoż. cm 15,5x20,
pow.kolor.

Ark. M-33-44-D-d-3

Opawa

┌
└
Polska - topograficzna mapa 1998

K.9880

Mapa topograficzna Polski.-Wyd.1.-1:10 000

Warszawa 1998

Główny Geodeta Kraju
cm 43x46, złoż. cm 15,5x20,
pow. kolor.

Ark. M-33-44-D-d-4

Lubawka

Polska - topograficzna mapa 1998 | K.9914

Mapa topograficzna Polski.-Wyd.1.-1:10 000

Warszawa 1998

Główny Geodeta Kraju

Druk OPGK Rzeszów S.A.

cm 43x46, złoż.cm 15,5x20,
pow.kolor.

Ark. M-33-45-B-a-2 Strzegom

Polska - topograficzna mapa 1998 | K.9913

Mapa topograficzna Polski.-Wyd.1.-1:10 000

Warszawa 1998

Główny Geodeta Kraju

Druk OPGK Rzeszów S.A.

cm 43x46, złoż.cm 15,5x20,
pow.kolor.

Ark. M-33-45-B-a-4

Strzegom-Os.Południe

Polska - topograficzna mapa 1998

K.9912

Mapa topograficzna Polski.-Wyd.1.-1:10 000

Warszawa 1998

Główny Geodeta Kraju

Druk OPGK Rzeszów S.A.

cm 43x46, złoż. cm 15,5x20,
pow.kolor.

Ark. M-33-45-B-b-3 Czechy

Polska - topograficzna mapa 1998

K.9911

Mapa topograficzna Polski .-Wyd.1.-1:10 000

Warszawa 1998

Główny Geodeta Kraju

Druk OPGK Rzeszów S.A.

cm 43x46, złoż.cm 15,5x20,
pow.kolor.

Ark.

M-33-45-B-b-4

Żarów

Polska - topograficzna mapa 1998

K.9910

Mapa topograficzna Polski.-Wyd.1.-1:10 000

Warszawa 1998

Główny Geodeta Kraju

Druk OPGK Rzeszów S.A.

cm 43x46, złoż. cm 15,5x20,
pow.kolor.

Ark.

M-33-45-B-c-2

Olszany

Polska - topograficzna mapa 1998

K.9909

Mapa topograficzna Polski .-Wyd.1.-1:10 000

Warszawa 1998

Główny Geodeta Kraju

Druk OPGK Rzeszów S.A.

cm 43x46, złoż. cm 15,5x20,
pow.kolor.

Ark.

M-33-45-B-c-3

Swiebodzice-Pełcznica

Polska - topograficzna mapa 1998

K.9908

Mapa topograficzna Polski.-Wyd.1.-1:10 000

Warszawa 1998

Główny Geodeta Kraju

Druk OPGK Rzeszów S.A.

cm 43x46, złoż. cm 15,5x20,
pow.kolor.

Ark.

M-33-45-B-c-4

Swiebodzice

—|
Polska - topograficzna mapa 1998

| K.9907

Mapa topograficzna Polski.-Wyd.1.-1:10 000

Warszawa 1998

Główny Geodeta Kraju

Druk OPGK Rzeszów S.A.

cm 43x46, złoż.cm 15,5x20,
pow.kolor.

Ark. M-33-45-B-d-1

Jaworzyna Sl.

—|
Polska - topograficzna mapa 1998 | K.9906

Mapa topograficzna Polski.-Wyd.1.-1:10 000

Warszawa 1998


Główny Geodeta Kraju

Druk OPGK Rzeszów S.A.

cm 43x46, złoż.cm 15,5x20,
pow.kolor.

Ark. M-33-45-B-d-2

Nowice



Polska - topograficzna mapa 1998

K.9905

Mapa topograficzna Polski.-Wyd.1.-1:10 000

Warszawa 1998

Główny Geodeta Kraju

Druk OPGK Rzeszów S.A.

cm 43x46, złoż. cm15, 5x20, pow. ko

Ark. M-33-45-B-d-3

Milikowice

—|
Polska - topograficzna mapa 1998

K.9904

~~Polska~~ Mapa topograficzna Polski.-Wyd.1.-
1:10 000

Warszawa 1998

Główny Geodeta Kraju

Druk OPGK Rzeszów S.A.

cm 43x46, złoż. cm 15,5x20, pow
kol.

Ark.

M-33-45-B-d-4

Swidnica

Polska - topograficzna mapa 1998 | K.9903

Mapa topograficzna Polski .-Wyd.1.-1:10 000

Warszawa 1998

Główny Geodeta Kraju

Druk OPGK Rzeszów S.A.

cm 43x46, złoż. cm 15,5x20,
pow. kolor.

Ark. M-33-45-C-a-1 Ptaszków

Polska - topograficzna mapa 1998

K.9892

Mapa topograficzna Polski.-Wyd.1.-1:10 000

Warszawa 1998

Główny Geodeta Kraju

Druk OPGK Rzeszów S.A.

cm 43x46, złoż.cm 15,5x20,
pow.kolor.

Ark. M-33-45-C-a-3

Kamienna Góra

—|
Polska- topograficzna mapa 1998

| K.9902

Mapa topograficzna Polski .-Wyd.1.-1:10 000

Warszawa 1998

Główny Geodeta Kraju

Druk OPGK Rzeszów S.A.

cm 42x46, złoż. cm 15,5x20,

pow. kolor.

Ark. M-33-45-C-b-2 Struga

Polska - topograficzna mapa 1998

K.9891

Mapa topograficzna Polski.-Wyd.1.-1:10 000

Warszawa 1998

Główny Geodeta Kraju

Druk OPGK Rzeszów S.A.

cm 43x46, złoż.cm 15,5x20,
pow.kolor.

Ark. M-33-45-C-b-3

Czarny Bór

Polska - topograficzna mapa 1998

K.9890

Mapa topograficzna Polski.-Wyd.1.-1:10 000

Warszawa 1998

Główny Geodeta Kraju

Druk OPGK Rzeszów S.A.

cm 43x46, złoż.cm 15,5x20,
pow.kolor.

Ark. M-33-45-C-b-4

Boguszów-Gorce

Polska - topograficzna mapa 1998

K.9901

Mapa topograficzna Polski.-Wyd.1.-1:10 000

Warszawa 1998

Główny Geodeta Kraju

Druk OPGK Rzeszów S.A.

cm 43x46, złoż.cm 15,5x20,
pow.kolor.

Ark.. M-33-45-C-c-1

Lipienica

Polska - topograficzna mapa 1998

K. 9889

Mapa topograficzna Polski.-Wyd.1.-1:10 000

Warszawa 1998

Główny Geodeta Kraju

Druk OPGK Rzeszów S.A.

cm 43x46, złoż.cm 15,5x20,

pow.kolor.

Ark. M-33-45-C-c-3

Lubawka-Ulanowice

—|
Polska - topograficzna mapa

| K.9900


Mapa topograficzna Polski.-Wyd.1.-1:10 000

Warszawa 1998

Główny Geodeta Kraju
Druk OPGK Rzeszów S.A.
cm 43x46, złoż.cm 15,5x20,
pow.kolor.

Ark. M-33-45-C-d-1

Grzędy



Polska - topograficzna mapa 1998

K. 9899

Mapa topograficzna Polski.-Wyd.1.-1:10 000

Warszawa 1998

Główny Geodeta Kraju
Druk OPGK Rzeszów S.A.
cm43x46, złoż.cm15,5x20,
pow.kolor.

Ark. M-33-45-C-d-2

Boguszów-Gorce-
-Kuźnice Świdnickie

Polska - topograficzna mapa 1998

K.9888

Mapa topograficzna Polski .-Wyd.1.-1:10 000

Warszawa 1998

Główny Geodeta Kraju

Druk OPGK Rzeszów S.A.

cm 43x46, złoż.cm 15,5x20,
pow.kolor.

Ark.

M-33-45-C-d-3

Kochanów

Polska - topograficzna mapa 1998 | K.9887

Mapa topograficzna Polski.-Wyd.1.- 1:10 000

Warszawa 1998

Główny Geodeta Kraju

Druk OPGK Rzeszów S.A.

cm 43x46, złoż.cm 15,5x20,
pow.kolor.

Ark.

M-33-45-C-d-4

Mieroszów

—|
Polska - topograficzna mapa.

| K.9898

Mapa topograficzna Polski.-Wyd.1.-1:10 000

Warszawa 1998

Główny Geodeta Kraju

Druk: OPGK Rzeszów S.A.

cm 43x46, złoż.cm 15,5x20,
pow.kolor.

Ark. M-33-45-D-a-1

Wałbrzych-Piaskowa
Góra

—|
Polska - topograficzna mapa 1998 | K.9897

Mapa topograficzna Polski.-Wyd.1.-1:10 000

Warszawa 1998

Główny Geodeta Kraju
Druk OPGK Rzeszów S.A.

cm 43x46, złoż.cm 15,5x20,
pow.kolor.

Ark. M-33-45-D-a-2

Pogorzała

Polska - topograficzna mapa 1998

K.9886

Mapa topograficzna Polski.-Wyd.1.-1:10 000

Warszawa 1998

Główny Geodeta Kraju

Druk OPGK Rzeszów S.A.

cm 43x46, złoż.cm 15,5x20,
pow.kolor.

Ark. M-33-45-D-a-3

Wyłbrzych

—|
Polska - topograficzna mapa 1998

| K.9885


Mapa topograficzna Polski.-1.-1:10 000

Warszawa 1998

Główny Geodeta Kraju
Druk OPGK Rzeszów S.A.
cm. 43x46, złoż. cm 15,5x20,
powkolor.

Ark. M-33-45-D-a-4

Wałbrzych-Rusinowa



—|
Polska - topograficzna mapa 1998

K.9896

Mapa topograficzna Polski.-Wyd.1.-1:10 000

Warszawa 1998

Główny Geodeta Kraju

Druk OPGK Rzeszów S.A.

cm 43x46, złoż..cm 15,5x20,
pow.kolor.

Ark.. M-33-45-D-b-1

Witoszów Dolny

—|
Polska - topograficzna mapa 1998

| K 9895

Mapa topograficzna Polski .-Wyd.1.-1:10 000

Warszawa 1998

Główny Geodeta Kraju

Druk OPGK Rzeszów S.A.

cm 43x46, złoż.cm 15,5x20,
pow.kolor.

Ark. M-33-45-D-b-2

Swidnica-Kraszowice

Polska - topograficzna mapa 1998

K.9884

Mapa topograficzna Polski .-Wyd.1.-1:10 000

Warszawa 1998

Główny Geodeta Kraju

Druk OPGK Rzeszów S.A.

cm 43x46, złoż.cm 15,5x20,
pow.kolor.

Ark.

M-33-45-D-b-3

Zagórze Śląskie

┌
└
Polska - topograficzna mapa 1998 | K.9883

Mapa topograficzna Polski.-Wyd.1.-1:10 000

Warszawa 1998

Główny Geodeta Kraju

Druk OPGK Rzeszów S.A.

cm 43x46, złoż.cm 15,5x20,
pow.kolor.

Ark. M-33-45-D-b-4

Bystrzyca Górna

—|
Polska - topograficzna mapa 1998

K.9894

Mapa topograficzna Polski.-Wyd.1.-1:10 000

Warszawa 1998

Główny Geodeta Kraju

Druk OPGK Rzeszów S.A.

cm 43x46, złoż.cm 15,5x20,
pow.kolor.

Ank.. M-33-45-D-c-1

Wałbrzych-Podgórze II

Polska - topograficzna mapa 1998

K.9893

Mapa topograficzna Polski.-Wyd.1.-1:10 000

Warszawa 1998

Główny Geodeta Kraju

Druk GPGK Rzeszów S.A.

cm 43x46, złoż.cm 15,5x20,

pow.kolor

Ark. M-33-45-D-c-2

Jedlina-Zdrój

Polska - topograficzna mapa 1998 | K.9882

Mapa topograficzna Polski.-Wyd.1.-~~1~~:10 000

Warszawa 1998

Główny Geodeta Kraju

Druk OPGK Rzeszów S.A.

cm 43x46, złoż.cm15,5x20,
pow.kolor.

Ark. M-33-45-D-c-4

Głuszyca

Polska - topograficzna mapa 1998 K.9881

Mapa topograficzna Polski.-Wyd.1.-1:10 000

Warszawa 1998

Główny Geodeta Kraju

Druk OPGK Rzeszów S.A.

cm 43x46, złoż.cm 15,5x20,
pow.kolor.

Ark. M-33-45-D-d-3

Głuszyca-Zimna Woda

Polska - topograficzna mapa 1998

K.9915

Mapa topograficzna Polski.-Wyd.1.-1:10 000

Warszawa 1998

Główny Geodeta Kraju

Druk OPGK Rzeszów S.A.

cm 43x46, złoż. cm 15,5x20,
pow.kolor.

Ark. M-33-46-A-a-3

Mrowiny

Polska - topograficzna mapa 1998

K.9916

Mapa topograficzna Polski.-Wyd.1.-1:10 000

Warszawa 1998

Główny Geodeta Kraju

Druk OPGK Rzeszów S.A.

cm 43x46, złoż.cm 15,5x20,
pow.kolor.

Ark.. M-33-46-A-c-3 Pszenno

Polska - topograficzna mapa 1998

K.9917

Mapa topograficzna Polski.-Wyd1- 1:10 000

Warszawa 1998

Główny Geodeta Kraju

Druk OPGK Rzeszów S.A.

cm 43x46, złoż.cm 15,5x20,
pow.kolor.

Ark. M-33-46-A-d-2

Sobótka

┌
└
Polska - topograficzna mapa 1998

K.9918

Mapa topograficzna Polski.-Wyd.1.- 1:10 000

Warszawa 1998

Główny Geodeta Kraju

Druk OPGK Rzeszów S.A.

cm 43x46, złoż. cm 15,5x20,
pow.kolor.

Ark.

M-33-46-B-c-1

Kunów



Polska - topograficzna mapa 1998

K.9919

Mapa topograficzna Polski .-Wyd.1.-1:10 000

Warszawa 1998

Główny Geodeta Kraju

Druk OPGK Rzeszów S.A.

cm 43x46, złoż. cm 15,5 x20,
pow.kolor.

Ark. M-33-46-C-a-1

Grodziszczce

┌
└
Polska - topograficzna mapa 1998

K.9920

Mapa topograficzna Polski.-Wyd.1.-1:10 000

Warszawa 1998

Główny Geodeta Kraju

Druk OPGK Rzeszów S.A.

cm 43x46, złoż.cm 15,5x20,
pow.kolor.

Ark. M-33-46-C-c-1

Stachowice



Polska - topograficzna mapa 1998 | K.9921

Mapa topograficzna Polski.-Wyd.1.-1:10 000

Warszawa 1998

Główny Geodeta Kraju

Druk OPGK Rzeszów S.A.

cm 43x46, złoż.cm 15,5x20,

pow.kolor.

Ark. M-33-46-C-c-2

Pieszyce

Polska - topograficzna mapa 1998 | K.9924

Mapa topograficzna Polski.-Wyd.1.-1:10 000

Warszawa 1998

Główny Geodeta Kraju

Druk OPGK Rzeszów S.A.

cm 43x46, złoż.cm 15,5x20,
pow.kolor.

Ark. M-33-46-C-c-3 Pieszyce-Rościszów

┌
└
Polska - topograficzna mapa 1998 | K.9925

Mapa topograficzna Polski.-Wyd.1.-1:10 000

Warszawa 1998

Główny Geodeta Kraju

Druk OPGK Rzeszów S.A.

cm 43x46, złoż. cm 15,5x20,
pow.kolor.

Ark. M-33-46-C-c-4

Bielawa-Zach.

Polska - topograficzna mapa 1998

K.9923

Mapa topograficzna Polski.-Wyd.1.-1:10 000

Warszawa 1998

Główny Geodeta Kraju

Druk OPGK Rzeszów S.A.

cm 43x46, złoż.cm 15,5x20,
pow.kolor.

Ark. M-33-46-C-d-1

Dzierżoniów

—|
Polska - topograficzna mapa 1998

| K.9922

Mapa topograficzna Polski.-Wyd.1.-1:10 000

Warszawa 1998

Główny Geodeta Kraju

Druk OPGK Rzeszów S.A.

cm 43x46, złoż.cm 15,5x20,
pow.kolor.

Ark. M-33-46-C-d-2

Dobrocin

┌
└
Polska - topograficzna mapa 1998

| K. 9926

Mapa topograficzna Polski.- Wyd.1.-1:10 000

Warszawawa 1998

Główny Geodeta Kraju

Druk OPGK Rzeszów S.A.

cm 43x46, złoż.cm 15,5x20,
pow.kolor.

Ark. M-33-46-C-d-3

Bielawa-Wsch.

●

Polska - topograficzna mapa 1998

K.9927

Mapa topograficzna Polski.-Wyd.1.-1:10 000

Warszawa 1998

Główny Geodeta Kraju

Druk OPGK Rzeszów S.A.

cm 43x46, złoż. cm 15,5x20,
pow.kolor.

Ark. M-33-46-C-d-4

Piława Dolna

Polska - topograficzna mapa 1998

K.9928

Mapa topograficzna Polski.-Wyd.1.-1:10 000

Warszawa 1998

Główny Geodeta Kraju

Druk OPGK Rzeszów S.A.

cm 43x46, złoż. cm 15,5x20,

Ark. M-33-46-D-c-3

Piława Górna

┌
└
Polska - topograficzna mapa 1998

K.9929

Mapa topograficzna Polski.-Wyd.1.-1:10 000

Warszawa 1998

Główny Geodeta Kraju

Druk OPGK Rzeszów S.A.

cm 43x46, złoż.cm 15,5x20,
pow.kolor.

Ark. M-33-46-D-c-4

Przerzeczyn-Zdrój

—|
Polska-topograficzna mapa 1998

| K.10347


Mapa topograficzna Polski.-Wyd.1.-1:10 000

Warszawa 1998

Główny Geodeta Kraju
Druk OPGK Rzeszów S.A.
cm 59x60, złoż.cm15x20,
pow.kolor.

Ark.M-33-47-B-a-1

Siedlce



K.10348

Polska-topograficzna mapa 1998

Mapa topograficzna Polski.-Wyd.1.-1:10 000

Warszawa 1998

Główny Geodeta Kraju
Druk OPGK Rzeszów S.A.
cm 59x60, złoż.cm 15x20,
pow.kolor.

Ark.M-33-47-B-a-3

Oława

—|
Polska-topograficzna mapa 1998

| K.10349

Mapa topograficzna Polski.-Wyd.1.-1:10 000

Warszawa 1998

Główny Geodeta Kraju
Druk OPGK Rzeszów S.A.
cm 59x60, złoż.cm15x20,
pow.kolor.

Ark.M-33-47-B-a-4

Oława-Zwierzyniec Duży

Polska-topograficzna mapa 1998

K.10350

Mapa topograficzna Polski.-Wyd.1.-1:10 000

Warszawa 1998

Główny Geodeta Kraju

Druk OPGK Rzeszów S.A.

cm 59x60,złoż,cm.15x20,pow.k.

Ark.M-33-47-B-d-3

Skarbimierz-Osiedle

—|
Polska-topograficzna mapa 1998

| K.10351

Mapa topograficzna Polski.-Wyd.1.-1:10 000

Warszawa 1998

Główny Geodeta Kraju
Druk OPGK Rzeszów S.A.
cm 59x60, złoż.cm15x20
pow.kolor.

Ark.M-33-47-B-d-4

Brzeg

—|
Polska - topograficzna mapa 1998

| K.9930

Mapa topograficzna Polski.-Wyd.1.-1:10 000

Warszawa 1998

Główny Geodeta Kraju

Druk OPGK Rzeszów SmA.

cm 43x46, złoż.cm 15,5x20,
pow.kolor.

Ark. M-33-47-C-a-1

Szczawin

—|
Polska - topograficzna mapa 1998

K.9931

Mapa topograficzna Polski.-Wyd.1.-1:10 000

Warszawa 1998

Główny Geodeta Kraju

Druk OPGK Rzeszów S.A.

cm 43x46, złoż.cm 15,5x20,
pow.kolor.

Ark. M-33-47-C-a-2 Górzec

_____|
Polska - topograficzna mapa 1998 | K.9932

Mapa topograficzna Polski .-Wyd.1.-1:10 000

Warszawa 1998

Główny Geodeta Kraju

Druk OPGK Rzeszów S.A.

cm 43x46, złoż.cm 15,5x20,
pow.kolor.

Ark. M-33-47-C-a-3

Strzelin-Zach.

—|
Polska - topograficzna mapa 1998

| K.9933

Mapa topograficzna Polski .-Wyd.1.-1:10 000

Warszawa 1998

Główny Geodeta Kraju

Druk OPGK Rzeszów S.A.

cm 43x46, złoż.cm 15,5x20,
pow.kolor.

Ark. M-33-47-C-a-4

Strzelin

┌
└
Polska - topograficzna mapa 1998

K.9934

Mapa topograficzna Polski.-Wyd.1.-1:10 000

Warszawa 1998

Główny Geodeta Kraju

Druk OPGK Rzeszów S.A.

cm 43x46, złoż, cm 15,5x20,
pow.kolor.

Ark.

M-33-47 -C-b-2

Wiązów

┌
└
Polska-topograficzna mapa 1998

|
K.10352

Mapa topograficzna Polski.-Wyd.1.-1:10 000

Warszawa 1998

Główny Geodeta Kraju
Druk OPGK Rzeszów S.A.
cm59x60, złoż.cm15x20,
pow.kolor.

Ark.M-33-47-D-b-1

Przylesie

K.10353

Polska-topograficzna mapa 1998

Mapa topograficzna Polski.-Wyd.1.-1:10 000

Warszawa 1998

Główny Geodeta Kraju
Druk OPGK Rzeszów S.A.
cm 59x60, złoż.cm15x20,
pow.kolor.

Ark.M-33-47-D-b-2

Olszanka

┌
└
Polska-topograficzna mapa 1998

K.10354

Mapa topograficzna Polski.-Wyd.1.-1:10 000
Warszawa 1998

Główny Geodeta Kraju
Druk OPGK Rzeszów S.A.
cm59x60, złoż.cm 15x20,
pow.kolor.

Ark.M-33-47-D-c-4

Grodków-Półwiósek

Polska-topograficzna mapa 1998

K.10355

Mapa topograficzna Polski.-Wyd.1.-1:10 000
Warszawa 1998

Główny Geodeta Kraju
Druk OPGK Rzeszów S.A.
cm 59x60, złoż.cm15x20,
pow.kolor.

Ark.M-33-47-D-d-3

Grodków

—|
Polska - topograficzna mapa 1998

K.9935

Mapa topograficzna Polski .-Wyd.1.-1:10 000

Warszawa 1998

Główny Geodeta Kraju


Druk OPGK Rzeszów S.A.

cm 43x46, złoż. cm 15,5x20, pow.
kolor.

Ark.

M-33-48-A-c-3

Kościerzycy



┌
└
Polska - topograficzna mapa 1998 | K.9936

Mapa topograficzna Polski .-Wyd.1.-1:10 000

Warszawa 1998

Główny Geodeta Kraju

Druk OPGK Rzeszów S.A.

cm 43x46, złoż.cm 15,5x20, pow
kolor.

Ark. M-33-48-B-c-2 Pokój

┌
Polska - topograficzna mapa 1998 | K.9937

Mapa topograficzna Polski .-Wyd.1.-1:10 000

Warszawa 1998

Główny Geodeta Kraju

Druk OPGK Rzeszów S.A.

cm 43x46, złoż.cm 15,5x20,
pow.kolor.

Ark. M-33-48-C-a-4

Lewin Brzeski

Polska - topograficzna mapa 1998 | K.9938

Mapa topograficzna Polski .-Wyd.1.-1:10 000

Warszawa 1998

Główny Geodeta Kraju

Druk OPGK Rzeszów S.A.

cm 43x46, złoż.cm 15,5x20,
pow.kolor.

Ark. M-33-48-C-b-3

Skorogoszcz

┌
└
Polska - topograficzna mapa 1998

K.9939

Mapa topograficzna Polski.-Wyd.1.-1:10 000

Warszawa 1998

Główny Geodeta Kraju

Druk OPGK Rzeszów S.A.

cm 43x46, złoż.cm 15,5x20,
pow.kolor.

Ark.

M-33-48-C-c-2

Kantorowice



—|
Polska - topograficzna mapa 1998

| K.9940

Mapa topograficzna Polski .-Wyd.1.-1:10 000

Warszawa 1998

Główny Geodeta Kraju

Druk OPGK Rzeszów S.A.

cm 43x46, złoż.cm 15,5x20,

pow.kolor.

Ark. M-33-48-C-d-1

Przecza



┌
└
Polska - topograficzna mapa 1998

K.9941

Mapa topograficzna Polski .-Wyd.1.-1:10 000

Warszawa 1998

Główny Geodeta Kraju

Druk OPGK Rzeszów S.A.

cm 43x46, złoż.cm 15,5x20

pow.kolor.

Ark. M-33-48-D-a-1

Stare Siołkowice



—|
Polska - topograficzna mapa 1998

K.9942

Mapa topograficzna Polski.-Wyd.1.-1:10 000

Warszawa 1998

Główny Geodeta Kraju

Druk OPGK Rzeszów S.A.

cm 43x46, złoż.cm 15,5x20,
pow.kolor.

Ark.

M-33-48-D-a-4

Dobrzeń Wielki

┌
└
Polska - topograficzna mapa 1998

K.9943

Mapa topograficzna Polski.-Wyd.1.-1:10 000

Warszawa 1998

Główny Geodeta Kraju

Druk OPGK Rzeszów S.A.

cm 43x46, złoż. cm 15,5x20,
pow.kolor.

Ark. M-33-48-D-b-3

Swierkle



_____ |
Polska - topograficzna mapa 1998

| K.9944

Mapa topograficzna Polski.-Wyd.1.-1:10 000

Warszawa 1998

Główny Geodeta Kraju

Druk OPGK Rzeszów S.A.

cm 43x46, złoż.cm 15,5x20,
pow.kolor.

Ark.

M-33-48-D-c-2

Dobrzeń Mały



—|
Polska - topograficzna mapa 1998 | K.9945

Mapa topograficzna Polski .-Wyd.1.-1:10 000

Warszawa 1998

Główny Geodeta Kraju

Druk OPGK Rzeszów S.A.

cm 43x46, złoż.cm 15,5x20,
pow.kolor.

Ark.

M-33-48-D-c-4

Chróstcina

—|
Polska - topograficzna mapa 1998

K.9946

Mapa topograficzna Polski.-WYd.1 1:10 000

Warszawa 1998

Główny Geodeta Kraju

Druk OPGK Rzeszów S.A.

cm 43x46, złoż.cm 15,5x20,
pow.kolor.

Ark.

M-33-48-D-d-1

Czarnowąsy



_____ |
Polska - topograficzna mapa 1998 | K.9947

Mapa topograficzna Polski .- Wyd.1.-1:10 000


Warszawa 1998

Główny Geodeta Kraju

Druk OPGK Rzeszów S.Å.

cm 43x46, złoż. cm 15,5x20,
pow.kolor.

Ark. M-33 -48-D-d-2 Zawada



Polska - topograficzna mapa 1998

K.9948

Mapa topograficzna Polski.-Wyd.1.-1:10 000

Warszawa 1998

Główny Geodeta Kraju
Druk OPGK Rzeszów S.A.

cm 43x46, złoż.cm 15,5x20,
pow.kolor.

Ark. M-33-48-D-d-3 Opole

—|
Polska - topograficzna mapa 1998

K.9949

Mapa topograficzna Polski .-Wyd.1.-1:10 000

Warszawa 1998

Główny Geodeta Kraju

Druk OPGK Rzeszów S.A.

cm 43x46, złoż.cm 15,5x20,
pow.kolor.

Ark. M-33-48-D-d-4

Opole -Os. ZWM

—|
Polska - topograficzna mapa 1998

| K.9950

Mapa topograficzna Polski.-Wyd.1.-1:10 000

Warszawa 1998

Główny Geodeta Kraju

Druk OPGK Rzeszów S.A.

cm 43x46, złoż. cm 15,5x20,
pow.klor.

Ark. M-33-57-A-b-1

Góra Rogal

Polska - topograficzna mapa 1998

K.9951

Mapa topograficzna Polski.-Wyd.1.-1:10 000

Warszawa 1998

Główny Geodeta Kraju

Druk OPGK Rzeszów S.A.

cm 43x46, złoż. cm 15,5x20,
pow. kolor.

Ark.

M-33-57-A-b-2

Golińsk

┌
└
Polska - topograficzna mapa 1998

K.9952

Mapa topograficzna Polski .-Wyd.1.-1:10 000

Warszawa 1998

Główny Geodeta Kraju

Druk OPGK Rzeszów S.A.

cm 43x46, złoż. cm 15,5x20,
pow. kolor.

Ark. M-33-57-B-b-4

Ludwikowice Kłodzkie



┌
└
Polska - topograficzna mapa 1998

K.9953

Mapa topograficzna Polski .-Wyd.1.-1:10 000

Warszawa 1998

Główny Geodeta Kraju

Druk OPGK Rzeszów S.A.

cm 43x46, złoż. cm 15,5x20,
pow. kolor.

Ark. M-33-57-B-d-2

Włodowice



Polska - topograficzna mapa 1998

K.9954

Mapa topograficzna Polski .-Wyd.1.-1:10 000

Warszawa 1998

Główny Geodeta Kraju

Druk OPGK Rzeszów S.A.

cm 43x46, złoż. cm 15,5x20,
pow. kolor.

Ark. M-33-57-B-d-3

Radków



—|
Polska - topograficzna mapa 1998

K.9955

Mapa topograficzna Polski .-Wyd.1.-1:10 000

Warszawa 1998


Główny Geodeta Kraju

Druk OPGK Rzeszów S.A.

cm 43x46, złoż. cm 15,5x20,
pow. kolor.

Ark. M-33-57-C-b-4

Kudowa-Zdrój



Polska - topograficzna mapa 1998

K.9956

Mapa topograficzna Polski .-Wyd.1.-1:10 000

Warszawa 1998

Główny Geodeta Kraju

Druk OPGK Rzeszów SŚA.

cm 43x46, złoż.cm 15,5x20,
pow.kolor.

Ark. M-33-57-D-a-1

Kudowa-Zdrój-Pstrężna

Polska - topograficzna mapa 1998

K.9957

Mapa topograficzna Polski.-Wyd.1.-1:10 000

Warszawa 1998

Główny Geodeta Kraju
Druk OPGK Rzeszów S.A.

cm 43x46, złoż.cm 15,5x20,
pow.kolor.

Ark.

M-33-57-D-a-2

Karłów

Polska - topograficzna mapa 1998

K.9958

Mapa topograficzna Polski.-Wyd.1.-1:10 000

Warszawa 1998

Główny Geodeta Kraju

DrukOPGK Rzeszów S.A.

cm 43x46, złoż.cm 15,5x20,
pow.kolor.

Ark.

M-33-57-D-a-3

Jeleniów

┌
└
Polska - topograficzna mapa 1998

| K.9959
└

Mapa topograficzna Polski .-Wyd.1.-1:10 000


Warszawa 1998

Główny Geodeta Kraju

Druk OPGK Rzeszów S.A.

cm 43x46, złoż.cm 15,5x20,
pow.kolor.

Ark. M-33-57-D-a-4 Łężyce



Polska -topograficzna mapa 1998

K.9960

Mapa topograficzna Polski .-Wyd.1.-1:10 000

Warszawa 1998

Główny Geodeta Kraju

Druk OPGK Rzeszów S.A.

cm 43x46, złoż.cm 15,5x20,
pow.kolor.

Ark.

M-33-57-D-b-1

Radków-Leśna

┌
└
Polska - topograficzna mapa 1998

K.9961

Mapa topograficzna Polski .-Wyd.1.-1:10 000

Warszawa 1998

Główny Geodeta Kraju
Druk OPGK Rzeszów S.A.
cm 43x46, złoż.cm 15,5x20,
pow.kolor.

Ark. M-33-57-D-b-2

Wambierzyce



Polska - topograficzna mapa 1998

K.9962

Mapa topograficzna Polski .- Wyd.1.-1:10 000

Warszawa 1998

Główny Geodeta Kraju

Druk OPGK Rzeszów S.A.

cm 43x46, złoż.cm 15,5x20,
pow.kolor.

Ark.

M-33-57-D-b-3

Złotno

—|
Polska - topograficzna mapa 1998

| K.9963

Mapa topograficzna Polski .-Wyd.1.-1:10 000

Warszawa 1998

Główny Geodeta Kraju

Druk OPGK Rzeszów S.A.

cm 43x46, złoż.cm 15,5x20
pow.kolor.

Ark. M-33-57-D-b-4

Ch^oćieszów

—|
Polska-topograficzna mapa 1998

| K.9964

Mapa topograficzna Polski .-Wyd.1.-1:10 000

Warszawa 1998

Główny Geodeta Kraju

Druk OPGK Rzeszów S.A.

cm 43x46, złoż.cm 15,5x20,
pow.kolor.

Ark.

M-33-57-D-c-1

Lewin Kłodzki

●

Polska - topograficzna mapa 1998

K.9965

Mapa topograficzna Polski .-Wyd.1.-1:10 000

Warszawa 1998

Główny Geodeta Kraju

Druk OPGK Rzeszów S.A.

cm 43x46, złoż.cm 15,5x20,
pow.kolor.

Ark.

M-33-57-D-c-2

Słoszów

┌
└
Polska - topograficzna mapa 1998

K.9966

Mapa topograficzna Polski .-Wyd.1.-1:10 000

Warszawa 1998

Główny Geodeta Kraju

Druk OPGK Rzeszów S.A.

cm 43x46, złoż. cm 15,5x20,

pow. kolor.

Ark. M-33-57-D-c-4

Duszniki Zdrój-Graniczna

┌
└
Polska - topograficzna mapa 1998

| K.9967
└

Mapa topograficzna Polski .-Wyd.1.-1:10 000

Warszawa 1998

Główny Geodeta Kraju

Druk OPGK Rzeszów S.A.

cm 43x46, złoż. cm 15,5x20,
pow. kolor.

Ark. M-33-57-D-d-1

Duszniki-Zdrój

Polska - topograficzna mapa 1998

K.9968

Mapa topograficzna Polski .-Wyd.1.-1:10 000

Warszawa 1998

Główny Geodeta Kraju

Druk OPGK Rzeszów S.A.

cm 43x46, złoż. cm 15,5x20,

pow. kolor.

Ark. M-33-57-D-d-2

Szczytna

┌
└
Polska - topograficzna mapa 1998

K.9969

Mapa topograficzna Polski .-Wyd.1.-1:10 000

Warszawa 1998

Główny Geodeta Kraju

Druk OPGK Rzeszów S.A.

cm 43x46, złoż. cm 15,5x20,

pow. kolor.

Ark.

M-33-57-D-d-3

Duszniki-Zdrój-Zielenie

—|
Polska - topograficzna mapa 1998

| K.9970

Mapa topograficzna Polski .-Wyd.1.-1:10 000

Warszawa 1998

Główny Geodeta Kraju

Druk OPGK Rzeszów S.A.

cm 43x46, złoż. cm 15,5x20,
pow. kolor.

Ark.

M-33-58-A-a-2

Jodłownik

Polska - topograficzna mapa 1998

K.9971

Mapa topograficzna Polski.-Wyd.1.-1:10 000

Warszawa 1998

Główny Geodeta Kraju

Druk OPGK Rzeszów S.A.

cm 43x46, złoż. cm 15,5x20,
pow. kolor.

Ark. M-33-58-A-c-1

Nowa Ruda

┌
Polska - topograficzna mapa 1998

| K.9972

Mapa topograficzna Polski.-Wyd.1.-1:10 000

Warszawa 1998

Główny Geodeta Kraju

Druk OPGK Rzeszów S.A.

cm 43x46, złoż.cm 15,5x20,
pow.kolor.

Ark. M-33-58-A-c-2

Dzikowiec



Polska - topograficzna mapa 1998

K.9973

Mapa topograficzna Polski.-Wyd.1.-1:10 000

Warszawa 1998

Główny Geodeta Kraju

Druk OPGK Rzeszów S.A.

cm 43x46, złoż.cm 15,5x20,
pow.kolor.

Ark. M-33-58-A-c-3

Scinawka Srednia

┌
└
Polska - topograficzna mapa 1998

| K.9974
└

Mapa topograficzna Polski.-Wyd.1.-1:10 000

Warszawa 1998

Główny Geodeta Kraju

Druk OPGK Rzeszów S.A.

cm 43x46, złoż.cm 15,5x20,
pow.kolor.

Ark. M-33-58-A-c-4

Bożków

Polska - topograficzna mapa 1998

K.9975

Mapa topograficzna Polski .-Wyd.1.- 1:10 000

Warszawa 1998

Główny Geodeta Kraju

Druk OPGK Rzeszów S.A.

cm 43x46, złoż.cm 15,5x20,
pow.kolor.

Ark. M-33-58-A-b-1 Ostroszowice

Polska - topograficzna mapa 1998

K.9976

Mapa topograficzna Polski.-Wyd.1.-1:10 000

Warszawa 1998

Główny Geodeta Kraju

Druk OPGK Rzeszów S.A.

cm 43x46, złoż.cm 15,5x20,
pow.kolor.

Ark. M-33-58-A-a-3

Nw.Ruda-Drogosław

Polska - topograficzna mapa 1998

K.9977

Mapa topograficzna Polski .-Wyd.1.- 1:10 000

Warszawa 1998

Główny Geodeta Kraju

Druk OPGK Rzeszów S.A.

cm 43x46, złoż.cm 15,5x20,
pow.kolor.

Ark. M-33-58-A-d-4

Bardo

Polska - topograficzna mapa 1998

K.9978

Mapa topograficzna Polski., Wyd.1.-1:10 000

Warszawa 1998

Główny Geodeta Kraju

Druk OPGK Rzeszów S.A.

cm 43x46, złoż.cm 15,5x20,
pow.kolor.

Ark. M-33-58-B-a-3

Ząbkowice Sl.-Zach.

Polska - topograficzna mapa 1998 | K.9979

Mapa topograficzna Polski.-Wyd.1.-1:10 000

Warszawa 1998

Główny Geodeta Kraju

Druk OPGK Rzeszów S.A.

cm 43x46, złoż.cm 15,5x20,
pow.kolor.

Ark. M-33-58-B-a-4

Ząbkowice Sl.-Wsch.

Polska - topograficzna mapa 1998

K.9980

Mapa topograficzna Polski .-Wyd.1.-1:10 000

Warszawa 1998

Główny Geodeta Kraju

Druk OPGK Rzeszów S.A.

cm 43x46, złoż. cm 15,5x20,

pow.kolor.

Ark. M-33-58-B-c-1

Braszowice

┌
└
Polska - topograficzna mapa 1998

K.9981

Mapa topograficzna Polski .-Wyd.1.-1:10 000

Warszawa 1998

Główny Geodeta Kraju

Druk OPGK Rzeszów S.A.

cm 43x46, złoż.cm 15,5x20,
pow.kolor.

Ark. M-33-58-B-c-2

Strąkowa

Polska - topograficzna mapa 1998 | K.9982

Mapa topograficzna Polski .-Wyd.1.-1:10 000

Warszawa 1998

Główny Geodeta Kraju

Druk OPGK Rzeszów S.A.

cm 43x46, złoż.cm 15,5x20,
pow.kolor.

Ark. M-33-58-B-c-3

Przyłęk

Polska - topograficzna mapa 1998

K.9983

Mapa topograficzna Polski.-Wyd.1.-1:10 000

Warszawa 1998

Główny Geodeta Kraju

Druk OPGK Rzeszów S .A.

cm 43x46, złoż. cm 15,5x20,

pow.kolor.

Ark. M-33-58-C-a-3

Szalejów Górny

Polska - topograficzna mapa 1998

K.9984

Mapa topograficzna Polski.-Wyd.1.-1:10 000

Warszawa 1998

Główny Geodeta Kraju

Druk OPGK Rzeszów S.A.

cm 43x46, złoż.cm 15,5x20,
pow.kolor.

Ark. M-33-58-C-b-1

Boguszyn

Polska - topograficzna mapa 1998

K.9985

Mapa topograficzna Polski.-Wyd.1.-1:10 000

Warszawa 1998

Główny Geodeta Kraju

Druk OPGK Rzeszów S.A.

cm 43x46, złoż. cm 15,5x20,

pow.kolor.

Ark. M-33-58-C-b-3

Kłodzko

Polska - topograficzna mapa 1998

K.9986

Mapa topograficzna Polski.-Wyd.1.-1:10 000

Warszawa 1998

Główny Geodeta Kraju

Druk OPGK Rzeszów S.A.

cm 43x46, złoż.cm 15,5x20,
pow.kolor.

Ark. M-33-58-C-c-1

Polanica-Zdrój

Polska -topograficzna mapa 1998

K.9987

Mapa topograficzna Polski.-Wyd.1.-1:10 000

Warszawa 1998

Główny Geodeta Kraju
Druk OPGK Rzeszów S.A.

cm 43x46,złoż.cm 15,5x20,
pow.kolor.

Ark. M-33-58-D-a-4

Złoty Stok-Zach.

Polska - topograficzna mapa 1998

K.9988

Mapa topograficzna Polski.-Wyd.1.-1:10 000

Warszawa 1998

Główny Geodeta Kraju

Druk OPGK Rzeszów S.A.

cm 43x46, złoż. cm 15,5x20,
pow.kolor.

Ark. M-33-58-D-b-2 Kozielno

Polska - topograficzna mapa 1998

K.9989

Mapa topograficzna Polski.-Wyd.1.-1:10 000

Warszawa 1998

Główny Geodeta Kraju

Druk OPGK Rzeszów S.A.

cm 43x46, złoż.cm 15,5x20,
pow.kolor.

Ark. M-33-58-D-b-3

Złoty Stok -Wsch.

Polska -topograficzna mapa 1998

K.9990

Mapa topograficzna Polski.-Wyd.1.-1:10 000

Warszawa 1998

Główny Geodeta Kraju

Druk OPGK Rzeszów S.A.

cm 43x46, złoż.cm 15,5x20,
pow.kolor.

Ark. M-33-58-D-b-4

Kamienica

┌
└
Polska - topograficzna mapa 1998

| K.9991

Mapa topograficzna Polski.- Wyd.1.-1:10 000

Warszawa 1998

Główny Geodeta Kraju

Druk OPGK Rzeszów S.A.

cm 43x46, złoż.cm 15,5x20,
pow.kolor.

Ark. M-33-58-D-c-4

Łądek-Zdrój-Zach.

Polska -topograficzna mapa 1998

K.9992

Mapa topograficzna Polski .-Wyd.1.-1:10 000

Warszawa 1998

Główny Geodeta Kraju

Druk OPGK Rzeszów S.A.

cm 43x46, złoż. cm 15,5x20

pow. kolor.

Ark. M-33-58-D-~~8~~-3

Lądek-Zdrój-Wsch.

┌
└
Polska - topograficzna mapa 1998

| K.9993

Mapa topograficzna Polski.-Wyd.1.-1:10 000

Warszawa 1998


Główny Geodeta Kraju

Druk OPGK Rzeszów S.A.

cm 43x46, złoż. cm 15,5x20,
pow.kolor.

Ark. M-33-59-A-a-3

Ziębice



Polska - topograficzna mapa 1998

K.9994

Mapa topograficzna Polski.-Wyd.1.-1:10 000

Warszawa 1998

Główny Geodeta Kraju

Druk OPGK Rzeszów S.A.

cm 43x46, złoż. cm 15,5x20,

pow. kolor.

Ark. M-33-59-B-c-4

Złotogłowice

K.9995

Polska - topograficzna mapa 1998

Mapa topograficzna Polski.-Wyd.1m- 1:10 000

Warszawa 1998

Główny Geodeta Kraju

Druk OPGK Rzeszów S.A.

cm 43x46, złoż. cm 15,5x20,
pow.kolor.

Ark. M-33-59-C-a-1

Paczków

Polska - topograficzna mapa 1998

K.9996

Mapa topograficzna Polski., Wyd. 1. - 1:10 000

Warszawa 1998

Główny Geodeta Kraju

Druk OPGK Rzeszów S.A.

cm 43x46, złoż. cm 15,5x20,

pow. kolor.

Ark.

M-33-59-C-a-3

Stary Paczków

┌
└
Polska - topograficzna mapa 1998

K.9997


Mapa topograficzna Polski.-Wyd.1.-1:10 000

Warszawa 1998

Główny Geodeta Kraju
Druk OPGK Rzeszów S.A.
cm 43x46, złoż. cm 15,5x20,
pow.kolor.

Ark. M-33-59-C-b-1

Otmuchów



Polska - topograficzna mapa 1998

K.9998

Mapa topograficzna Polski.-Wyd.1.-1:10 000

Warszawa 1998

Główny Geodeta Kraju

Druk OPGK Rzeszów S.A.

cm 43x46, złoż. cm 15,5x20

pow.kolor.

Ark. M-33-59-C-b-2

Wójcice

Polska - topograficzna mapa 1998

K.9999

Mapa topograficzna Polski.-Wyd.1.-1:10 000

Warszawa 1998

Główny Geodeta Kraju

Druk OPGK Rzeszów S.A.

cm 43x46, złoż. cm 15,5x20,

pow.kolor.

Ark.

M-33-59-D-a-1

Goświnowice

Polska - topograficzna mapa 1998 | K.10 000

Mapa topograficzna Polski .-Wyd.1.-1:10 000

Warszawa 1998

Główny Geodeta Kraju

Druk OPGK Rzeszów S.A.

cm 43x46, złoż. cm 15,5x20,

pow.kolor.

Ark. M-33-59-D-a-2

Nysa



Polska - topograficzna mapa 1998

K.10001

Mapa topograficzna Polski.-Wyd.1.-1:10 000

Warszawa 1998

Główny Geodeta Kraju

Druk OPGK Rzeszów S.A.

cm 43x46, złoż.cm 15,5x20,
pow.kolor.

Ark.

M-33-59-D-a-3

Biała Nyska

Polska - topograficzna mapa 1998 | K.10002

Mapa topograficzna Polski .-Wyd.1.-1:10 000

Warszawa 1998

Główny Geodeta Kraju

Druk OPGK Rzeszów S.A.

cm 43x46, złoż. cm 15,5x20,

pow.kolor.

Ark. M-33-59-D-a-4 Nysa-Górna Wieś

Polska - topograficzna mapa 1998

K.10003

Mapa topograficzna Polski.-Wyd.1.-1:10 000

Warszawa 1998

Główny Geodeta Kraju

Druk OPGK Rzeszów S.A.

cm 43x46, złoż.cm 15,5x20,
pow.kolor.

Ark. M-33-60-A-a-2

Niemodlin

_____|
Polska - topograficzna mapa 1998 | K.10004

Mapa topograficzna Polski.-Wyd.1.-1:10 000

Warszawa 1998

Główny Geodeta Kraju

Druk OPGK Rzeszów S.A.

cm 43x46, złoż.cm 15,5x20,
pow.kolor.

Ark. M-33-60-A-b-1

Niemodlin-Os.Piastów

—|
Polska - topograficzna mapa 1998

| K.10005

Mapa topograficzna Polski.-Wyd.1.-1:10 000

Warszawa 1998


Główny Geodeta Kraju

Druk OPGK Rzeszów S.A.

cm 43x46, złoż.cm 15,5x20,
pow.kolor.

Ark. M-33-60-B-a-2

Komprachcice



_____|
Polska - topograficzna mapa 1998

K.10006

Mapa topograficzna Polski.-Wyd.1.-1:10 000

Warszawa 1998

Główny Geodeta Kraju

Druk OPGK Rzeszów S.A.

cm 43x46, złoż.cm 15,5x20,

pow.kolor.

Ark. M-33-60-B-a-4

Domecko

_____|
Polska - topograficzna mapa 1998 | K.10007

Mapa topograficzna Polski .- Wyd.1.- 1:10 000

Warszawa 1998 Główny Geodeta Kraju
Druk OPGK Rzeszów S.A.
cm 43x46, złoż.cm 15,5x20,
pow.kolor.

Ark. M-33-60-B-b-1 Opole-Stare Miasto



Polska - topograficzna mapa 1998

K.10008

Mapa topograficzna Polski .-Wyd.1.- 1:10 000

Warszawa 1998

Główny Geodeta Kraju

Druk OPGK Rzeszów S.A.

cm 43x46, złoż.cm 15,5x20,
pow.kolor.

Ark. M-33-60-B-b-2

Opole-Nw. Wieś Król.

—|
Polska - topograficzna Mapa 1998

K.10009

Mapa topograficzna Polski .-Wyd.1.-1:10 000

Warszawa 1998

Główny Geodeta Kraju

Druk OPGK Rzeszów S.A.

cm 43x46, złoż.cm 15,5x20

pow.kolor.

Ark. M-33-60-B-b-3

Chrzęszczyce

—|
Polska - topograficzna mapa 1998

| K.10010


Mapa topograficzna Polski.-Wyd.1.-1:10 000

Warszawa 1998

Główny Geodeta Kraju
Druk OPGK Rzeszów S.A.
cm 43x46, złoż.cm 15,5x20,
pow.kolor.

M-33-60-B-b-4

Opole Groszowice



Polska - topograficzna mapa 1998

K.10011

Mapa topograficzna Polski .-Wyd.1.-1:10 000

Mapa topograficzna Polski

Warszawa 1998

Główny Geodeta Kraju

Druk OPGK Rzeszów S.A.

cm 43x46, złoż. cm 15,5x20,

pow.kolor.

M-33-60-B-d-2

Przywory

—|
Polska - topograficzna mapa 1998 | K.10012

Mapa topograficzna Polski .-Wyd.1.-1:10 000

Warszawa 1998

Główny Geodeta Kraju

Druk OPGK Rzeszów S.A.

cm 43x46, złoż.cm 15,5x20,
pow.kolor.

M-33-60-B-d-4

Rogów Opolski

Polska - topograficzna mapa 1998

K.10013

Mapa topograficzna Polski.-Wyd.1.-1:10 000

Warszawa 1998

Główny Geodeta Kraju

Druk OPGK Rzeszów S.A.

cm 43x46, złoż.cm 15,5x20,
pow.kolor.

M-33-60-C-a-2

Korfantów

Polska - topograficzna mapa 1998

K.10014

Mapa topograficzna Polski.-Wyd.1.-1:10 000

Warszawa 1998

Główny Geodeta Kraju
Druk OPGK Rzeszów S.A.

cm 43x46, złoż. cm 15,5x20,
pow.kolor.

M-33-60-C-c-4

Prężynka

Polska - topograficzna mapa 1998

K.10015

Mapa topograficzna Polski .-Wyd.1.-1:10 000

Warszawa 1998

Główny Geodeta Kraju

Druk OPGK Rzeszów S.A.

cm 43x46, złoż.cm 15,5x20,
pow.kolor.

M-33-60-C-d-1

Biała

Polska - topograficzna mapa 1998 | K.10016

Mapa topograficzna Polski.-Wyd.1.-1:10 000

Warszawa 1998

Główny Geodeta Kraju

Druk OPGK Rzeszów S.A.

cm 43x46, złoż.cm 15,5x20,
pow.kolor.

M-33-60-D-b-2

Krapkowice



—|
Polska - topograficzna mapa 1998

K.10017

Mapa topograficzna Polski .-Wyd.1.-1:10 000

Warszawa 1998

Główny Geodeta Kraju

Druk OPGK Rzeszów S.A.

cm 43x46, złoż.cm 15,5x20,
pow.kolor.

M-33-60-D-c-4

Głogówek



—|
Polska - topograficzna mapa 1998

| K.10018

Mapa topograficzna Polski.-Wyd.1.-1:10 000

Warszawa 1998

Główny Geodeta Kraju

Druk OPGK Rzeszów S.A.

cm 43x46, złoż.cm 15,5x20,
pow.kolor.

M-33-60-D-d-3

Stare Kotkowice



—|
Polska - topograficzna mapa 1998

| K.10019

Mapa topograficzna Polski.-Wyd.1.-1:10 000

Warszawa 1998


Główny Geodeta Kraju

Druk OPGK Rzeszów S.A.

cm 43x46, złoż.cm 15,5x20,
pow.kolor.

M-33-70-A-a-2

Stara Bystrzyca



Polska - topograficzna mapa 1998

K.10020

Mapa topograficzna Polski.-Wyd.1.-1:10 000

Warszawa 1998

Główny Geodeta Kraju

Druk OPGK Rzeszów S.A.

cm 43x46, złoż.cm 15,5x20,
pow.kolor.

Ark. M-33-70-A-b-1

Bystrzyca Kłodzka

Polska - topograficzna mapa 1998

K.10021

Mapa topograficzna Polski.-Wyd.1.-1:10 000

Warszawa 1998

Główny Geodeta Kraju

Druk OPGK Rzeszów S.A.

cm 43x46,złoż.cm 15,5x20,

pow.klor.

Ark. M-33-70-A-b-3

Wilkanów

Polska - topograficzna mapa 1998

K.10022

Mapa topograficzna Polski.-Wyd.1.-1:10 000

Warszawa 1998

Główny Geodeta Kraju

Druk OPGK Rzeszów S.A.

cm 43x46, złoż.cm 15,5x20
pow.kolor.

Ark. M-33-70-B-a-2

Strachocin

—|
Polska - topograficzna mapa 1998 | K.10023

Mapa topograficzna Polski.-Wyd.1.-1:10 000

Warszawa 1998 Główny Geodeta Kraju
Druk OPGK Rzeszów S.A.
cm 43x46, złoż.cm 15,5x20
pow.kolor.

Ark. M-33-70-B-b-1 Stronie Śląskie

—|
Polska - topograficzna mapa 1998

| K.10024

Mapa topograficzna Polski.-Wyd.1.-1:10 000

Warszawa 1998

Główny Geodeta Kraju

Druk OPGK Rzeszów S.A.

cm 43x46, złoż. cm 15,5x20,

pow.kolor.

Ark. M-33-70-B-a-4

Stronie Śląskie-Wieś

┌
└
Polska - topograficzna mapa 1998

K.10025

Mapa topograficzna Polski.-Wyd.1.-1:10 000

Warszawa 1998

Główny Geodeta Kraju

Druk OPGK Rzeszów S.A.

cm 43x46, złoż.cm 15,5x20,

pow.kolor.

Ark.

M-33-70-B-b-3

Bolesławów

—|
Polska - topograficzna mapa 1998

K.10026

Mapa topograficzna Polski.-Wyd.1.-1:10 000

Warszawa 1998


Główny Geodeta Kraju

Druk OPGK Rzeszów S.A.

cm 43x46, złoż.cm 15,5x20,
pow.kolor.

Ark. M-33-70-C-b-1

Międzylesie



—|
Polska - topograficzna mapa 1998

| K.10027

Mapa topograficzna Polski.-Wyd.1.- 1:10 000

Warszawa 1998

Główny Geodeta Kraju

Druk OPGK Rzeszów S.A.

cm 43x46, złoż.cm 15,5x20,
pow.kolor.

Ark.

M-33-70-C-b-2

Szklarnia

Polska - topograficzna mapa 1998

K.10028

Mapa topograficzna Polski.-Wyd.1.-1:10 000

Warszawa 1998

Główny Geodeta Kraju

Druk OPGK Rzeszów S.A.

cm 43x46, złoż.cm 15,5x20,

pow.kolor.

M-33-70-C-b-3

Kamieńczyk

┌
└
Polska - topograficzna mapa 1998

K.10029

Mapa topograficzna Polski.-Wyd.1.-1:10 000

~~WXXXXW~~ 1998


Warszawa

Główny Geodeta Kraju

Druk OPGK Rzeszów S.A.

cm 43x46, złoż.cm 15,5x20,
pow.kolor.

Ark. M,-33-70-C-b-4 Boboszków



┌
└
Polska - topograficzna mapa 1998

| K.10030
└

Mapa topograficzna Polski .-Wyd.1.-1:10 000

~~Wrocław~~ 1998

Warszawa

Główny Geodeta Kraju

Druk OPGK Rzeszów S.A.

cm 43x46, złoż.cm 15,5x20,
pow.kolor.

Ark. M-33-71-B-a-2

Głuchołazy-Zdrój

_____|
Polska - topograficzna mapa 1998 | K.10031

Mapa topograficzna Polski .-Wyd.1.-1:10 000

~~Wydawnictwo~~ 1998 Główny Geodeta Kraju
Warszawa Druk OPGK Rzeszów S.A.
 cm 43x46, złoż. cm 15,5x20,
 pow.kolor.

Ark. M-33-71-B-b-1 Głuchołazy


—|
Polska - topograficzna mapa 1998 | K.10032

Mapa topograficzna Polski .-Wyd.1.-1:10 000

~~WXXXXAW~~ 1998
Warszawa

Główny Geodeta Kraju
Druk OPGK Rzeszów S.A.
cm 43x46, złoż.cm 15,5x20,
pow.kolor.

Ark. M-33-71-B-b-3 Jarnołtówek



—|
Polska - topograficzna mapa 1998

| K.10033

Mapa topograficzna Polski .-Wyd.1.- 1:10 000

Warszawa 1998


Główny Geodeta Kraju

Druk OPGK Rzeszów S.A.

cm 43x46, złoż.cm 15,5x20,
pow.kolor.

Ark. M-33-72-A-a-1

Łąka Prudnicka



┌
└
Polska - topograficzna mapa 1998

K.10034

Mapa topograficzna Polski .-Wyd.1.-1:10 000

Warszawa 1998

Główny Geodeta Kraju

Druk OPGK Rzeszów S.A.

cm 43x46, złoż.cm 15,5x20,

pow.kolor.

Ark.

M-33-72-A-a-2

Prudnik

Polska - topograficzna mapa 1998 | K.10035

Mapa topograficzna Polski .-Wyd.1.-1:10 000

Warszawa 1998

Główny Geodeta Kraju

Druk OPGK Rzeszów S.A.

cm 43x46, złoż.cm 15,5x20,
pow.kolor.

Ark. M-33-72-A-a-4 Trzebina

—|
Polska - topograficzna mapa 1998

| K.10036

Mapa topograficzna Polski .-Wyd.1.-1:10 000

Warszawa 1998

Główny Geodeta Kraju

Druk OPGK Rzeszów S.A.

cm 43x46, złoż.cm 15,5x20,
pow.kolor.

Ark. M-33-72-B-c-1

Lwowiany

—|
Polska - topograficzna mapa 1998

| K.10037

Mapa topograficzna Polski.-Wyd.1.-1:10 000

Warszawa 1998

Główny Geodeta Kraju

Druk OPGK Rzeszów S.A.

cm 43x46, złoż.cm 15,5x20,

pow.kolor.

Ark. M-33-72-B-c-2

Głubczyce-Sady

Polska - topograficzna mapa 1998

K.10038

Mapa topograficzna Polski .-Wyd.1.-1:10 000

Warszawa 1998

Główny Geodeta Kraju

Druk OPGK Rzeszów S.A.

cm 43x46, złoż.cm 15,5x20,
pow.kolor.

Ark. M-33-72-B-c-3

Gołuszowice

—|
Polska - topograficzna mapa 1998

| K.10039

Mapa topograficzna Polski.-Wyd.1.-1:10 000

Warszawa 1998

Główny Geodeta Kraju

Druk OPGK Rzeszów S.A.

cm 43x46, złoż.cm 15,5x20,

pow.kolor.

Ark. M-33-72-B-c-4

Głubczyce

┌
└
Polska - topograficzna mapa 1998

K.10040

Mapa topograficzna Polski.-Wyd.1.-1:10 000

Warszawa 1998


Główny Geodeta Kraju

Druk OPGK Rzeszów S.A.

cm 43x46, złoż. cm 15,5x20,

pow.kolor.

Ark. M-33-72-D-b-2 Baborów



Polska - topograficzna mapa 1998

K.10041

Mapa topograficzna Polski.-Wyd.1.-1:10 000

Warszawa 1998

Główny Geodeta Kraju

Druk OPGK Rzeszów S.A.

cm 43x46, złoż.cm 15,5x20,
pow.kolor.

Ark.

M-33-72-D-b-4

Nowa Cerekwia

—|
Polska - topograficzna mapa 1998

| K.10042

Mapa topograficzna Polski .-Wyd.1.-1:10 000

Warszawa 1998

Główny Geodeta Kraju

Druk OPGK Rzeszów S.A.

cm 43x46, złoż.cm 15,5x20,
pow.kolor.

Ark. M-33-72-D-d-2

Dzierżysław

Polska-topograficzna mapa 1998

K.10356

Mapa topograficzna Polski.-Wyd.1.-1:10 000

Warszawa 1998

Główny Geodeta xKraju
Druk OPGK Rzeszów S.A.
cm 59x60, złoż.cm15x20,
pow.kolor.

Ark.M-34-7-A-b-1

Krzaki Czaplikowskie

Polska-topograficzna mapa 1998

K.10357

Mapa topograficzna Polski.-Wyd.1.-1:10 000

Warszawa 1998

Główny Geodeta Kraju

Druk OPGK Rzeszów S.A.

cm 59x60, złoż.cm 15x20, pow.
kolor.

Ark.M-34-7-A-b-2

Góra Kalwaria

Polska-topograficzna mapa 1998

K.10358

Mapa topograficzna Polski.-Wyd.1.-1:10 000

Warszawa 1998

Główny Geodeta Kraju
Druk OPGK Rzeszów S.A.
cm 59x60, złoż.cm15x20,
pow.kolor.

Ark.M-34-7-C-b-1 Warka-Kolonia Gośniowska

Polska-topograficzna mapa 1998

K.10359

Mapa topograficzna Polski.-Wyd.1.-1:10 000

Warszawa 1998

Główny Geodeta Kraju

Druk OPGK Rzeszów S.A.

cm 59x60, złoż.cm 15x20, pow.
kolor.

Ark.M-34-7-C-b-2

Piaseczno

Polska-topograficzna mapa 1998

K.10360

Mapa topograficzna Polski.-Wyd.1.-1:10 000

Warszawa 1998

Główny Geodeta Kraju
Druk OPGK Rzeszów S.A.
cm 59x60, złoż.cm 15x20, pow.
kolor.

Ark.M-34-7-C-b-3

Warka-Niemojewice

_____|
Polska-topograficzna mapa x1998

| K.10361

Mapa topograficzna Polski.-Wyd.1.-1:10 000

Warszawa 1998

Główny Geodeta Kraju

Druk OPGK Rzeszów S.A.

cm 59x60, złoż.cm 15x20, pow.
kolor.

Ark.M-34-7-C-b-4

Warka



Polska-topograficzna mapa 1998

K.10362

Mapa topograficzna Polski.-Wyd.1.-1:10 000

Warszawa 1998

Główny Geodeta Kraju
Druk OPGK Rzeszów S.A.
cm 59x60, złoż.cm 15x20,
pow.kolor.

Ark.M-34-8-A-a-1

Pilawa-Płn.

Polska-topograficzna mapa 1998

K.10363

Mapa topograficzna Polski.-Wyd.1.-1:10 000

Warszawa 1998

Główny Geodeta Kraju
Druk OPGK Rzeszów S.A.
cm 59x60, złoż.cm 15x20,
pow.kolor.

Ark.M-34-8-A-a-3

Pilawa-Płd.

Polska-topograficzna mapa 1998 | K.10364

Mapa topograficzna Polski.-Wyd.1.-1:10 000

Warszawa 1998

Główny Geodeta Kraju

Druk OPGK Rzeszów S.A.

cm 59x60, złoż.cm15x20, pow.
kolor.

Ark.M-34-8-A-c-2

Garwolin

—|
Polska-topograficzna mapa 1998

| K.10365

Mapa topograficzna Polski.-Wyd.1.-1:10 000
Warszawa 1998

Główny Geodeta Kraju
Druk OPGK Rzeszów S.A.
cm 59x60, złoż.cm15x20,
pow.kolor.

Ark. M-34-8-A-d-1

Garwolin-Gracjanów

Polska-topograficzna mapa 1998

K.10366

Mapa topograficzna Polski.-Wyd.1.-1:10 000

Warszawa 1998

Główny Geodeta Kraju
Druk OPGK Rzeszów S.A.
cm 59x60, złoż.cm 15x20,
pow.kolor.

Ark.M-34-8-C-a-2

Łaskarzew-Płn,

—|
Polska-topograficzna mapa 1998

| K.10367

Mapa topograficzna Polski.-Wyd.1.-1:10 000

Warszawa 1998

Główny Geodeta Kraju
Druk OPGK Rzeszów S.A.
cm 59x60, złoż.cm15x20,
pow.kolor.

Ark.M-34-8-C-A-4

Łaskarzew-Płd.

—|
—|
Polska-topograficzna mapa 1998

| K.10368

Mapa topograficzna Polski.-Wyd.1.-1:10 000

Warszawa 1998

Główny Geodeta Kraju

Druk OPGK Rzeszów S.A.
cm 59x60, złoż.cm 15x20,
pow.kolor.

Ark.M-34-8-D-b-1

Żelechów

—|
Polska - topograficzna mapa 1998

| K.10043

Mapa topograficzna Polski.-Wyd.1.-1:10 000

Warszawa 1998

Główny Geodeta Kraju

Druk OPGK Rzeszów S.A.

cm 43x46, złoż.cm 15,5x20

pow.kolor.

Ark. M-34-19-C-b-1 Wielogóra

●

—|
Polska - topograficzna mapa 1998

| K.10044

Mapa topograficzna Polski.-Wyd.1.-1:10 000

Warszawa 1998

Główny Geodeta Kraju
Druk OPGK Rzeszów S.A.
cm 43x46, złoż.cm 15,5x20,
pow.kolor.

Ark. M-34-19-C-b-2

Lesiów



┌
└
Polska - topograficzna mapa 1998

K.10045

Mapa topograficzna Polski .-Wyd.1.-1:10 000

Warszawa 1998

Główny Geodeta Kraju

Druk OPGK Rzeszów S.A.

cm 43x46, złoż.cm 15,5x20,
pow.kolor.

Ark. M-34-19-D-a-3

Antoniówka

—|
Polska - topograficzna mapa 1998

| K.10046

Mapa topograficzna Polski .-Wyd.1.-1:20 000


Warszawa 1998

Główny Geodeta Kraju

Druk OPGK Rzeszów S.A.

cm 43x46, złoż.cm 15,5x20,
pow.kolor.

Ark. M-34-19-D-b-2 Pionki



┌
└
Polska - topograficzna mapa 1998

K.10047

Mapa topograficzna Polski .-Wyd.1.-1:10 000

Warszawa 1998

Główny Geodeta Kraju

Druk OPGK Rzeszów S.A.

cm 43x46, złoż.cm 15,5x20,
pow.kolor.

Ark. M-34-20-A-a-3 Kozienice

—|
Polska - topograficzna mapa 1998

| K.10048

Mapa topograficzna Polski .-Wyd.1.-1:10 000

Warszawa 1998

Główny Geodeta Kraju

Druk OPGK Rzeszów S.A.

cm 43x46, złoż.cm 15,5x20,
pow.kolor.

Ark. M-34-20-A-a-4

Holendry Koziennickie



┌
Polska - topograficzna mapa 1998 | K. 10049

Mapa topograficzna Polski .-Wyd.1.-1:10 000

Warszawa 1998

Główny Geodeta Kraju

Druk OPGK Rzeszów S.A.

cm 43x46, złoż.cm 15,5x20,
pow.kolor.

Ark. M-34-20-A-c-1 Aleksandrówka

—|
Polska - topograficzna mapa 1998

| K.10050

Mapa topograficzna Polski .-Wyd.1.-1:10 000


Warszawa 1998

Główny Geodeta Kraju

Druk OPGK Rzeszów S.A.

cm 43x46, złoż.cm 15,5x20,
pow.kolor.

Ark. M-34-20-A-c-2 Janików



—|
Polska - topograficzna mapa 1998

| K.10051

Mapa topograficzna Polski .-Wyd.1.-1:10 000

Warszawa 1998


Główny Geodeta Kraju

Druk OPGK Rzeszów S.A.

cm 43x46, złoż.cm 15,5x20,

pow.kolor.

Ark. M-34-20-B-b-1 Ryki



—|
Polska - topograficzna mapa 1998

| K.10052

Mapa topograficzna Polski .-Wyd.1.-1:10 000

Warszawa 1998

Główny Geodeta Kraju

Druk OPGK Rzeszów S.A.

cm 43x46, złoż.cm 15,5x20,
pow.kolor.

Ark.

M-34-20-B-b-2

Rososz



_____|
Polska - topograficzna mapa 1998

| K.10053

Mapa topograficzna Polski .-Wyd.1.-1:10 000

Warszawa 1998


Główny Geodeta Kraju

Druk OPGK Rzeszów S.A.

cm 43x46, złoż.cm 15,5x20

pow.kolor.

Ark. M-34-20-B-b-3 Ryki Pd.



Polska - topograficzna mapa 1998 | K.10054

Mapa topograficzna Polski.-Wyd.1.-1:10 000

Warszawa 1998 Główny Geodeta Kraju
Druk OPGK Rzeszów S.A.
cm 43x46, złoż.cm 15,5x20,
pow.kolor.

Ark. M-34-20-B-b-4 Moszczanka

_____|
Polska - topograficzna mapa 1998 | K.10055

Mapa topograficzna Polski.-Wyd.1.-1: 10 000

Warszawa 1998

Główny Geodeta Kraju

Druk OPGK Rzeszów S.A.

cm 43x46, złoż.cm 15,5x20,
pow.kolor.

Ark. M-34-20-B-c-2 Dęblin

—|
Polska - topograficzna mapa 1998 | K.10056

Mapa topograficzna Polski .-Wyd.1.- 1:10 000

Warszawa 1998

Główny Geodeta Kraju

Druk OPGK Rzeszów S.A.

cm 43x46, złoż.cm 15,5x20

pow.kolor.

Ark. M-34-20-C-c-4 Zwoleń

—|
Polska - topograficzna mapa 1998

K.10057

Mapa topograficzna Polski .-Wyd.1.-1:10 000

Warszawa 1998

Główny Geodeta Kraju

Druk OPGK Rzeszów S.A.

cm 43x46, złoż.cm 15,5x20,
pow.kolor.

Ark. M-34-21-C-a-3

Młynki

—|
Polska - topograficzna mapa 1998

K.10058

Mapa topograficzna Polski .- Wyd.1.-1:10 000

Warszawa 1998

Główny Geodeta Kraju

Druk OPGK Rzeszów S.A.

cm 43x46, złoż.cm 15,5x20,
pow.kolor.

Ark. M-34-21-C-c-1

Końskowola

Polska - topograficzna mapa 1998

K.10059

Mapa topograficzna Polski .-Wyd.1.-1:10 000

Warszawa 1998

Główny Geodeta Kraju

Druk OPGK Rzeszów S.A.

cm 43x46, złoż.cm 15,5x20,
pow.kolor.

Ark. M-34-28-D-a-4 Przedbórz

—|
Polska - topograficzna mapa 1998

K.10060

Mapa topograficzna Polski.-Wyd.1.-1: 10 000

Warszawa 1998

Główny Geodeta Kraju

Druk OPGK Rzeszów S.A.

cm 43x46, złoż.cm 15,5x20,
pow.kolor.

Ark. M-34-28-D-b-3 Dęba

Polska - topograficzna mapa 1998

K.10061

Mapa topograficzna Polski.-Wyd.1.-1:10 000

Warszawa 1998

Główny Geodeta Kraju

Druk OPGK Rzeszów S.A.

cm 43x46, złoż.cm 15,5x20,
pow.kolor.

Ark. M-34-28-D-c-2

Sokola Góra

—|
Polska-topograficzna mapa 1998

| K.10341

Mapa topograficzna Polski.-Wyd.1.-1:10 000

Warszawa 1998

Główny Geodeta Kraju
Druk OPGK Rzeszów S.A.
cm 59x60, złoż.cm15x20,
pow.kolor.

Ark.M-34-29-B-d-1

Kornica



—|
Polska-topograficzna mapa 1998

| K.10342

Mapa topograficzna Polski.-Wyd.1.-1:10 000

Warszawa 1998

Główny Geodeta Kraju

Druk OPGK Rzeszów S.A.
cm 59x60, złoż.cm15x20,
pow.kolor.

Ark.M-34-29-B-d-3

Końskie

—|
—|
Polska-topograficzna mapa 1998

| K.10335


Mapa topograficzna Polski.-Wyd.1.-1:10 000

Warszawa 1998

Główny Geodeta Kraju
Druk OPGK Rzeszów S.A.
cm 59x60, złoż.cm 15x20,
pow.kolor.

Ark.M-34-30-B-c-2

Szydłowiec



K.10336

Polska-topograficzna mapa 1998

Mapa topograficzna Polski.-Wyd.1.-1:10 000

Warszawa 1998

Główny Geodeta Kraju
Druk OPGK Rzeszów S.A.
cm 59x60, złoż.cm 15x20,
pow.kolor.

Ark.M-34-30-B-d-1

Szydłówek

K.10337

Polska-topograficzna mapa 1998

Mapa topograficzna Polski.-Wyd.1.-1:10 000

Warszawa 1998

Główny Geodeta Kraju
Druk OPGK Rzeszów S.A.
cm 59x60, złoż.cm15x20,
pow.kolor.

Ark.M-34-30-C-a-1

Czarniecka Góra

Polska-topograficzna mapa 1998 | K.10338

Mapa topograficzna Polski.-Wyd.1.-1:10 000

Warszawa 1998

Główny Geodeta Kraju
Druk OPGK Rzeszów S.A.
cm 59x60, złoż.cm15x20,
pow.kolor.

Ark.M-34-30-C-a-2

Stąporków

~~Polska-topograficzna mapa 1998~~

K.10339

Mapa topograficzna Polski.-Wyd.1. -1:10 000

Warszawa 1998

Główny Geodeta Kraju
Druk OPGK Rzeszów S.A.

cm 59x60, złoż.cm15x20,
pow.kolor.

Ark.M-34-30-D-c-2

Suchedniów

K.10340

Polska topograficzna mapa 1998

Mapa topograficzna Polski.-Wyd.1.-1:10 000

Warszawa 1998

Główny Geodeta Kraju
Druk OPGK Rzeszów S.A.
cm 59x60, złoż.cm 15x20,
pow.kolor.

Ark.M-34-30-D-c-4

Ostojów

┌
└
Polska - topograficzna mapa 1998 | K.10062

Mapa topograficzna Polski.-Wyd.1.-1:10 000

Warszawa 1998 Główny Geodeta Kraju
Druk OPGK Rzeszów S.A.
cm 43x56,złoż.cm 15,5x20,
pow.kolor.

Ark. M-34-40-B-d-4 Włoszczowa

_____|
Polska - topograficzna mapa 1998

| K.10063

Mapa topograficzna Polski .-Wyd.1.-1:10 000

Warszawa 1998

Główny Geodeta Kraju

Druk OPGK Rzeszów S.A.

cm 43x46, złoż.cm 15,5x20,
pow.kolor.

Ark. M-34-40-C-b-2

Okołowice

Polska - topograficzna mapa 1998 | K.10064

Mapa topograficzna Polski.-Wyd.1.-1:10 000

Warszawa 1998

Główny Geodeta Kraju

Druk OPGK Rzeszów S.A.

cm 43x46, złoż.cm 15,5x20,
pow.kolor.

Ark. M-34-40-C-b-4 Koniecpol-Chrzastów

—|
Polska - topograficzna mapa 1998

K.10065

Mapa topograficzna Polski .-Wyd.1.-1:10 000

Warszawa 1998

Główny Geodeta Kraju

Druk OPGK Rzeszów S.A.

cm 43x46, złoż. cm 15,5x20,

pow.kolor.

Ark. M-34-41-A-c-3

Włoszczowa-Wsch.

Polska-topograficzna mapa 1998 | K.10101

Mapa topograficzna Polski.-Wyd.1.-1:10 000

Warszawa 1998

Główny Geodeta Kraju

Druk OPGK Rzeszów S.A.

cm 43x46, złoż.cm 15,5x20,
pow.kolor.

Ark.M-34-41-D-b-2

Chęciny

Polska-topograficzna mapa 1999

K 11531

Mapa topograficzna Polski.-Wyd.1.-1:10 000

Warszawa 1999

Główny Geodeta Kraju

cm 45,5x:48,złoż.15.5x20

Ark.M-34-43-B-a-3

Kunów

Polska-topograficzna mapa 1999

K 11532

Mapa topograficzna Polski.-Wyd.1.-1:10 000

Warszawa 1999

Główny Geodeta Kraju
cm 45,5x48,złoż.15,5x20

Ark.M-34-43-B-a-4 Ostrowiec Sw.-Częstocice

Polska-topograficzna mapa 1999

K 11533

Mapa topograficzna Polski.-Wyd.1.-1:10 000

Warszawa 1999

Główny Geodeta ^Kraju
cm 45,5x48, złoż. cm 15,5x20

Ark. M-34-43-B-b-3

Ostrowiec Świętokrzyski

Polska-topograficzna mapa 1999

K 11534

Mapa topograficzna Polski.-Wyd.1.-1:10 000

Warszawa 1999

Główny Geodeta Kraju

cm 45,5x48,złoż.cm15,5x20

Ark.M-34-43-B-b-4 Wólka Bodzechowska

Polska-topograficzna mapa 1999

K 11535

Mapa topograficzna Polski.-Wyd.1.-1:10 000

Warszawa 1999

Główny Geodeta Kraju
cm 45,5x48,złoż.cm15,5x20

Ark.M-34-43-B-c-1

Szwarszowice

Polska-topograficzna mapa 1999

K 11536

Mapa topograficzna Polski.-Wyd.1.-1:10 000

Warszawa 1999

Główny Geodeta Kraju

cm 45,5x48,złoż.cm15,5x20

Ark. M-34-43-^r_r-c-2

Szewna

Polska-topograficzna mapa 1999

K 11537

Mapa topograficzna Polski.-Wyd.1.-1:10 000

Warszawa 1999

Główny Geodeta Kraju

cm 45,5x48,złoż.cm15,5x20

Ark.M-34-43-^u-c-3

Garbacz

Polska-topograficzna mapa 1999

K 11538

Mapa topograficzna Polski.-Wyd.1.-1:10 000

Warszawa 1999

Główny Geodeta Kraju

cm 45,5x48,złoż.cm15,5x20

Ark.M-34-43-B-c-4

~
Sadowie
~

Polska-topograficzna mapa 1999

K 11539

Mapa topograficzna Polski.-Wyd.1.-1:10 000

Warszawa 1999

Główny Geodeta Kraju

cm 45,5x48,złoż.cm15,5x20

Ark.M-34-43-B-d-1

Miłków

Polska-topograficzna mapa 1999

K 11540

Mapa topograficzna Polski.-^wyd.1.-1:10 000

Warszawa 1999

Główny Geodeta Kraju

cm 45,5x48,złoż.cm15,5x20

Ark.M-34-43-B-d-2

Bodzechów

Polska-topograficzna mapa 1999

K 11541

Mapa topograficzna Polski.-"yd.1.-1:10 000

Warszawa 1999

Główny Geodeta Kraju

cm 45,5x48,złoż.cm15,5x20

Ark.M-34-43-B-d-3

Obręczna

Polska-topograficzna mapa 1999

K 11542

Mapa topograficzna Polski.-Wyd.1.-1:10 000

Warszawa 1999

Główny Geodeta Kraju

cm 45,5x48,złoż.cm15,5x20

Ark.M-34-43-B-d-4

Krzczonowice

Polska-topograficzna mapa 1999

K 11543

Mapa topograficzna Polski.-Wyd.1.-1:10 000

Warszawa 1999

Główny Geodeta Kraju

cm 45,5x48,złoż.cm15,5x20

Ark.M-34-43-D-a-1

Gołoszyce

Polska-topograficzna mapa 1999

K 11544

Mapa topograficzna Polski.-Wyd.1.-1:10 000

Warszawa 1999

Główny Geodeta ^Kraju

cm 45,5x48,złoż.cm15,5x20

Ark.M-34-43-D-a-2

Jałowęsy

Pol ska-topograficzna mapa 1999

K 11545

Mapa topograficzna Polski.-^Wyd.1.-1:10 000

Warszawa 1999

Główny Geodeta Kraju

cm 45,5x48,złoż.cm15,5x20

Ark.M-34-43-D-a-3

Modliborzyce

Polska-topograficzna mapa 1999

K 11546

Mapa topograficzna Polski.-Wyd.1.-1:10 000

Warszawa 1999

Główny Geodeta Kraju

cm 45,5x48, złoż.cm15,5x20

Ark.M-34-43-D-a-4

Kobylany

Polska-topograficzna mapa 1999

K 11547

Mapa topograficzna Polski.- "yd.1.-1:10 000

Warszawa 1999

Główny Geodeta Kraju

cm 45,5x48, złoż.cm15,5x20

Ark.M-34-43-D-b-1

Opatów

Polska-topograficzna mapa 1999

K 11548

Mapa topograficzna Polski.-Wyd.1.-1:10 000

Warszawa 1999

Główny Geodeta Kraju

cm 45,5x48,złoż.cm15,5x20

Ark.M-34-43-D-b-2

Brzezcie

Polska-topograficzna mapa 1999

K 11549

Mapa topograficzna Polski.-Wyd.1.-1:10 000

Warszawa 1999

Główny Geodeta Kraju
cm 45,5x48,złoż.cm15,5x20

Ark.M-34-43-D-b-3

Strzyżowice

Polska-topograficzna mapa 1999

K 11550

Mapa topograficzna Polski.-Wyd.1.-1: 10 000

Warszawa 1999

Główny Geodeta Kraju

cm 45,5x48,złoż.cm15,5x20

Ark.M-34-43-D-b-4

Karwów

Polska-topograficzna mapa 1998 | K.10343

Mapa topograficzna Polski.-Wyd.1.-1:10 000

Warszawa 1998

Główny Geodeta Kraju
Druk OPGK Rzeszów S.A.
cm 59x60, złoż. cm15x20,
pow. kolor.

Ark.M-34-52-B-a-2

Szczekociny

Polska-topograficzna mapa 1998

K.10344

Mapa topograficzna Polski.-Wyd.1.-1:10 000

Warszawa 1998

Główny Geodeta Kraju
Druk OPGK Rzeszów S.A.
cm 59x60, złoż.cm15x20,
pow.kolor.

Ark.M-34-52-B-a-4

Szczekociny Pd.

Polska-topograficzna mapa 1998

K.10345

Mapa topograficzną Polski.-Wyd.1.-1:10 000

Warszawa 1998

Główny Geodeta Kraju
Druk OPGK Rzeszów S.A.
cm 59x60, złoż.cm15x20,
pow.kolor.

Ark.M-34-52-C-a-3

Ogrodzieniec

Polska-topograficzna mapa 1998

K.10346

Mapa topograficzna Polski.-Wyd.1.-1:10 000

Warszawa 1998

Główny Geodeta Kraju
Druk OPGK Rzeszów S.A.
cm 59x60, złoż.cm 15x20,
pow.kolor.

Ark.M-34-52-D-c-1

Wolbrom

—|
Polska-topograficzna mapa 1998

| K.10369

Mapa topograficzna Polski.-Wyd.1.-1:10 000

Warszawa 1999

Główny Geodeta Kraju

Druk OPGK Rzeszów S.A.

cm 59x60, złoż.cm 15x20, pow.
kolor.

Ark.M-34-65-A-a-4

Prandocin

—|
Polska-topograficzna mapa 1998

| K.10370

Mapa topograficzna Polski.-Wyd.1.-1:10 000

Warszawa 1999


Główny Geodeta Kraju

Druk OPGK Rzeszów S.A.

cm 59x60, złoż.cm 15x20, pow.
kolor.

Ark.M-34-65-A-c-2

Słomniki



Polska - topograficzna mapa 1998

K.10066

Mapa topograficzna Polski.-Wyd.1.-1:10 000

Warszawa 1998

Główny Geodeta Kraju

Druk OPGK Rzeszów S.A.

cm 43x46,złoż.cm 15,5x20,
pow.kolor.

Ark. M-34-75-A-a-3 Kaniów

Polska - topograficzna maoa 1998

K.10067

Mapa topograficzna Polski.-Wyd.1.-1:10000

Warszawa 1998

Główny Geodeta Kraju

Druk OPGK Rzeszów S.A.

cm 43x46, złoż.cm 15,5x20,

pow.kolor.

Ark.

M-34-75-A-a-4

Dankowice

Polska - topograficzna mapa 1998

K.10068

Mapa topograficzna Polski.-Wyd.1.-1:10 000

Warszawa 1998

Główny Geodeta Kraju

Druk OPGK Rzeszów S.A.

cm 43x46, złoż.cm 15,5x20,
pow.kolor.

Ark. M-34-75-A-b-1

Brzeszcze

Polska - topograficzna mapa 1998

K.10069

Mapa topograficzna Polski.-Wyd.1.-1:10 000

Warszawa 1998

Główny Geodeta Kraju

Druk OPGK Rzeszów S.A.

cm 43x46, złoż.cm 15,5x20,
pow.kolor.

Ark.

M-34-75-A-b-3

Wilamowice

┌
└
Polska - topograficzna mapa 1998

K.10070

Mapa topograficzna Polski.-Wyd.1.- 1:10 000

Warszawa 1998

Główny Geodeta Kraju

Druk OPGK Rzeszów S.A.

cm 43x36, złoż.cm 15,5x20,
pow.kolor.

Ark. M-34-75-A-c-1

Czechowice-Dziedzice

_____ |
Polska - topograficzna mapa 1998

| K.10071

Mapa topograficzna Polski .-Wyd.1.-1:10 000

Warszawa 1998

Główny Geodeta Kraju

Druk OPGK Rzeszów S.A.

cm 43x46, złoż. cm 15,5x20,
pow.kolor.

Ark. M-34-75-A-c-2

Janowice



—|
Polska - topograficzna mapa 1998

K.10072

Mapa topograficzna Polski.-Wyd.1.-1:10 000

Warszawa 1998

Główny Geodeta Kraju

Druk OPGK Rzeszów S.A.

cm 43x46, złoż.cm 15,5x20,

pow.kolor.

Ark. M-34-75-A-c-3

Bielsko-Biała-Komorowice

Sl.



Polska - topograficzna mapa 1998

K.10073

Mapa topograficzna Polski .-Wyd.1.-1:10 000

Warszawa 1998

Główny Geodeta Kraju

Druk OPGK Rzeszów S.A.

cm 43x46, złoż.cm 15,5x20,

Pow.kolor.

Ark. M-34-75-A-c-4

Bielsko-Biała-Hańcnow

Polska - topograficzna mapa 1998

K.10074

Mapa topograficzna Polski.-Wyd.1.-1:10 000

Warszawa 1998

Główny Geodeta Kraju

Druk OPGK Rzeszów S.A.

cm 43x46, złoż.cm 15,5x20,
pow.kolor.

Ark. M-34-75-A-d-1

Pisarzowice

—|
Polska - topograficzna mapa 1998

| K.10075

Mapa topograficzna Polski .-Wyd.1.- 1:10 000


Warszawa 1998

Główny Geodeta Kraju

Druk OPGK Rzeszów S.A.

cm 43x46, złoż.cm 15,5x20,
pow.kolor.

Ark. M-34-75-A-d-2 Kęty



Polska - topograficzna mapa 1998

K.10076

Mapa topograficzna Polski .-Wyd.1.-1:10 000

Warszawa 1998

Główny Geodeta Kraju

Druk OPGK Rzeszów S.A.

cm 43x46, złoż. cm 15,5x20,
pow.kolor.

Ark. M-34-75-A-d-3 Kozy

Polska - topograficzna mapa 1998

K.10077

Mapa topograficzna Polski .-Wyd.1.-1:10 000

Warszawa 1998

Główny Geodeta Kraju

Druk OPGK Rzeszów S.^A.

cm 43x46, złoż.cm 15,5x20,
pow.kolor.

Ark.

M-34-75-A-d-4

Kobiernice

_____|
Polska - topograficzna mapa 1998 | K.10078

Mapa topograficzna Polski .-Wyd.1.-1:10 000

Warszawa 1998

Główny Geodeta Kraju

Druk OPGK Rzeszów S.A.

cm 43x46, złoż.cm 15,5x20,
pow.kolor.

Ark. M-34-75-B-b-1 Zator

Polska - topograficzna mapa 1998

K.10079

Mapa topograficzna Polski.-Wyd.1.-1:10 000

Warszawa 1998

Główny Geodeta Kraju

Druk OPGK Rzeszów S.A.

cm 43x46, złoż.cm 15,5x20,
pow.kolor.

Ark. M-3475B-b-2

Bachowice

Polska - topograficzna mapa 1998

K.10080

Mapa topograficzna Polski.-Wyd.1.-1:10 000

Warszawa 1998

Główny Geodeta Kraju

Druk OBGK Rzeszów S.A.

cm 43x46, złoż.cm 15,5x20,
pow.kolor.

Ark. M-34-75-B-c-4 Andrychów

_____|
Polska - topograficzna mapa 1998

| K.10081

Mapa topograficzna Polski.- Wyd.1.-1:10 000

Warszawa 1998

Główny Geodeta Kraju

Druk OPGK Rzeszów S.A.

cm 43x46, złoż.cm 15,5x20,
pow.kolor.

Ark. M-34-75-B-d-2

Wadowice



Polska - topograficzna mapa 1998

K.10084

Mapa topograficzna Polski.-Wyd.1.-1:10 000

Warszawa 1998

Główny Geodeta Kraju

Druk OPGK Rzeszów S.A.

cm 43x46, złoż.cm 15,5x20,

pow.kolor.

Ark. M-34-75-B-d-4

Chocznia

Polska - topograficzna mapa 1998 K.10083

Mapa topograficzna Polski.-Wyd.1.-1:10 000

Warszawa 1998

Główny Geodeta Kraju

Druk OPGK Rzeszów S.A.

cm 43x46, złoż.cm 15,5x20,
pow.kolor.

Ark. M-34-75-C-a-1 Bielsko-Biała

Polska - topograficzna mapa 1998 | K.10084

Mapa topograficzna Polski.-Wyd.1.-1:10 000

Warszawa 1998

Główny Geodeta Kraju

Druk OPGK Rzeszów S.A.

cm 43x46, złoż.cm 15,5x20,
pow.kolor.

Ark. M-34-75-C-a-2

Bielsko-Biała-Leszczyny

Polska - topograficzna mapa 1998 | K.10085

Mapa topograficzna Polski.-Wyd.1.-1:10 000

Warszawa 1998

Główny Geodeta Kraju

Druk OPGK Rzeszów S.A.

cm 43x46, złoż.cm 15,5x20,
pow.kolor.

Ark. M-34-75-C-a-3 Bystra Krakowska

—|
Polska - topograficzna mapa 1998

| K.10086

Mapa topograficzna Polski.-Wyd.1.-1:10 000

Warszawa 1998

Główny Geodeta Kraju

Druk OPGK Rzeszów S.A.

cm 43x46, złoż.cm 15,5x20,

pow.kolor.

Ark. M-34-75-C-a-4

Wilkowice

Polska - topograficzna mapa 1998

K.10087

Mapa topograficzna Polski.-Wyd.1.-1:10 000

Warszawa 1998

Główny Geodeta Kraju

Druk OPGK Rzeszów S.A.

cm 43x46, złoż.cm 15,5x20,
pow.kolor.

Ark. M-34-75-C-c-1 Szczyrk

Polska - topograficzna mapa 1998 | K.10088

Mapa topograficzna Polski.-Wyd.1.-1:10 000

Warszawa 1998

Główny Geodeta Kraju

Druk OPGK Rzeszów S.A.

cm 43x46, złoż.cm 15,5x20,
pow.kolor.

Ark.

M-34-75-C-c-2

Buczkowice

Polska - topograficzna mapa 1998

K.10089

Mapa topograficzna Polski .-Wyd.1.-1:10 000

Warszawa 1998

Główny Geodeta Kraju

Druk OPGK Rzeszów S.A. cm 43x46

Pow.kolor.

250i.15,5x20

Ark. M-34-75-C-d-1

Łodygowice

_____|
Polska - topograficzna mapa 1998 | K.10090

Mapa topograficzna Polski.-Wyd.1.-1:10 000

Warszawa 1998

Główny Geodeta Kraju

Druk OPGK Rzeszów S.A.

cm 43x46, złoż.cm 15,5x20,
pow.kolor.

Ark. M-34-75-C-d-3

Oczków

Polska - topograficzna mapa 1998

K.10091

Mapa topograficzna Polski .-Wyd.1.-1:10 000

Warszawa 1998

Główny Geodeta Kraju

Druk OPGK Rzeszów S.A.

cm 43x46, złoż.cm 15,5x20,
pow.kolor.

Ark.

M-34-75-C-d-3

Pietrzykowice

Polska - topograficzna mapa 1998

K.10092

Mapa topograficzna Polski.-Wyd.1.-1:10 000

Warszawa 1998

Główny Geodeta Kraju

Druk OPGK Rzeszów S.A.

cm 43x46, złoż.cm 15,5x20

pow.kolor.

Ark. M-34-75-C-d-4 Żywiec

Polska - topograficzna mapa 1998

K.10093

Mapa topograficzna Polski.-Wyd.1.-1:10 000

Warszawa 1998

Główny Geodeta Kraju

Druk OPGK Rzeszów S.A.

cm 43x46, złoż.cm 15,5x20,
pow.kolor.

Ark. M-34-75-D-c-3

Rychwałd

Polska - topograficzna mapa 1998

K.10094

Mapa topograficzna Polski .-Wyd.1.-1:10 000

Warszawa 1998

Główny Geodeta Kraju

Druk OPGK Rzeszów S.A.

cm 43x46, złoż.cm 15,5x20,
pow.kolor.

Ark. M-34-101-A-a-1 Murzasichle

Polska - topograficzna mapa 1998

K.10095

Mapa topograficzna Polski.-^Wyd.1.-1:10 000

Warszawa 1998

Główny Geodeta Kraju

Druk OPGK Rzeszów S.A.

cm 43x46, złoż.cm 15,5x20,

pow.kolor.

Ark. M-34-101-A-a-2

Małe Ciche

Polska - topograficzna mapa 1998 | K.10096

Mapa topograficzna Polski .-Wyd.1.-1:10 000

Warszawa 1998

Główny Geodeta Kraju

Druk OPGK Rzeszów S.A.

cm 43x46, złoż. cm 15,5x20,
pow.kolor.

Ark. M-34-101-A-a-3

Zakopane-Toporowa Cyrhla

—|
Polska - topograficzna mapa 1998

K.10097

Mapa topograficzna Polski.-Wyd.1.-1:10 000

Warszawa 1998

Główny Geodeta Kraju

Druk OPGK Rzeszów S.A.

cm 43x46, złoż.cm 15,5x20
pow.kolor.

Ark. M-34-101 -A-a-4 Łysa Polana

Polska - topograficzna mapa 1998 | K.10098

Mapa topograficzna Polski .-Wyd.1.-1:10 000

Warszawa 1998

Główny Geodeta Kraju

Druk OPGK Rzeszów S.A.

cm 43x46, złoż.cm 15,5x20

pow.kolor.

Ark. M-34-101-A-b-1 Brzegi

—|
Polska - topograficzna mapa 1998

| K.10100

Mapa topograficzna Polski .-Wyd.1.-1:10 000

Warszawa 1998

Główny Geodeta Kraju

Druk OPGK Rzeszów S.A.

cm 43x46, złoż.cm 15,5x20,
pow.kolor.

Ark. M-34-101-A-c-4

Schronisko Morskie Oko

—|
Polska - topograficzna mapa 1998

K.10101

Mapa topograficzna Polski .-Wyd.1.-1:10 000

Warszawa 1998

Główny Geodeta Kraju

Druk OPGK Rzeszów S.A.

cm 43x46, złoż. cm 15,5x20,

pow.kolor.

Ark.

M-34-41-D-b-2

Chęciny

—|
Polska - topograficzna mapa 1998

K.10102

Mapa topograficzna Polski.-Wyd.1.-1:10 000

Warszawa 1998

Główny Geodeta Kraju

Druk OPGK Rzeszów S.A.

cm 43x46, złoż.cm 15,5x20,

pow.kolor.

Ark. M-34-101-A-c-1

Schronisko Murowaniec

Polska - topograficzna mapa 1998 | K.10103

Mapa topograficzna Polski .-^wyd.1.-1:10 000

Warszawa 1998

Główny Geodeta Kraju

Druk OPGK Rzeszów S.A.

cm 43x46, złoż.cm 15,5x20,

pow.kolor.

Ark. M-34-101-A-c-2 Dolina Roztoki

—|
Polska - topograficzna mapa 1998

K.10104

Mapa topograficzna Polski.-^wyd.1.-1:10 000

Warszawa 1998

Główny Geodeta Kraju

Druk OPGK Rzeszów S. a.

cm 43x46, złoż. cm 15,5x20,
pow.kolor.

Ark. M-34-101-A-c-3 Mięszowiecki Szczyt

—|
Polska-topograficzna mapa 1998

| K.10371

Mapa topograficzna Polski.-Wyd.1.-1:10 000

Warszawa 1998

Główny Geodeta Kraju

Druk OPGK Rzeszów S.A.

cm 59x60, złoż.15x20, pow kol.

Ark. N-33-128-A-a-3

Skwierzyna

Polska-topograficzna mapa 1998

K.10372

Mapa topograficzna Polski.-Wyd.1.-1:10 000
Warszawa 1999

Główny Geodeta Kraju

Druk OPGK Rzeszów S.A.

cm59x60, złoż.cm15x20, pow.kolo

Ark.N-33-128-B-b-3

Międzychód

Polska-topograficzna mapa 1998

K.10373

Mapa topograficzna Polski.-Wyd.1.-1:10 000

Warszawa 1998

Główny Geodeta Kraju

Druk OPGK Rzeszów S.A.

cm 59x60,złoż.cm 15x20,pow.
kolor.

Ark.N-33-128-C-a-4

Międzyrzecz