

Polska - hydrologia 1977

K.963-965 C

Atlas hydrogeochemiczny Polski./Skala/
1:2 000 000.Red.Stanisław Turek.

Warszawa 1977 Wydawnictwa Geologiczne
cm 23x31, map skł.14 w obwol.

Tyt.równol.:Gidrogeochimiceskij atlas Polski.
Hydrogeochemical atlas of Poland.

Teksty równol.pol.ang. ros.

Pu-B-143 Karta katalogowa wydawnictw mapy i ciągłych.
Zam. 1597/DW/On Wrak f206 - 1.950.000 - 3 kl. 80 g, - XI.75.

K.5166

Polska — hydrologia 1983

Opady atmosferyczne. Średni udział opadów stałych w ogólnej sumie rocznej. /Oprac./
Maciej Sadowski, Danuta Kuźmińska.
Skala 1:1 500 000.

Warszawa 1983

Wydawnictwa Geologiczne
cm 49 x 45, pow. kolor.

Atlas hydrologiczny Polski /Ark./ 13

Pu-B-143 Karta katalogowa wydawnictw zwartych i ciągłych.
Pu-B-143 zam. 871-DW-ON-82 DZG zam. 1001-3-202 3.090.000 karton

K.5166

Polska - hydrologia 1983

K.5165

Opady atmosferyczne. Średnie sumy półrocza
letniego /V-X/. /Oprac./ Maciej Sadowski,
Danuta Kuźmińska. Skala 1:1 500 000.

Warszawa 1983

Wydawnictwa Geologiczne
cm 49x45, pow. kolor.

Atlas hydrologiczny Polski /Ark./ 12

Pu-B-143 Karta katalogowa wydawnictw zwartych i ciągłych.

Pu-B-143 zam. 871-DW-ON-82 DZG zam. 1501-3-202 3.090.000 karton

K 5165

Polska - hydrologia 1983

K.5164

Opady atmosferyczne. Średnie sumy półrocza zimowego /XI-IV/. /Oprac./ Maciej Sadowski, Danuta Kuźmińska. Skala 1:1 500 000.

Warszawa 1983

Wydawnictwa Geologiczne
cm 49x45, pow. kolor.

Atlas hydrologiczny Polski /Ark./ 11.

Pu-B-143 Karta katalogowa wydawnictw zwartych i ciągłych.

Pu-B-143 zam. 871-DW-ON-82 DZG zam. 1501-3-202 3.090.000 karton

K.5164

K.5163

Polska - hydrologia 1983

Opady atmosferyczne. Średnie sumy roczne
/XI - X/. /Oprac./ Maciej Sadowski, Danuta
Kuźmińska. Skala 1:1500 000.

Warszawa 1983

Wydawnictwa Geologiczne
cm 49x45, pow. kolor.

Atlas hydrologiczny Polski. /Ark./ 10.

K.5163

Polska-klimat 1977

K.4973

Bonitacja agroklimatu Polski./W punktacji
10-stopniowej./Oprac./Tadeusz Górski, Marian
Koter.Skala 1:1 000 000.

/Warszawa/ 1977 Wydawnictwa Geologiczne.
cm 82,5 x 75,5, pow.kolor.

Instytut Uprawy Nawożenia i Gleboznawstwa
w Puławach.

Polska - klimat.- 1973

K.332-A

Atlas klimatyczny Polski.

Warszawa 1973 PPWK

54x48 cm

s.VII, 141 z map.kolor.

CWD B 143 (dawny B 15 c) Karta katalogowa wydawnictw zwartych i ciągłych.
Zam. 1474/Dw/On — Wrak 965 - 1.750 Karton 5 kl. 180 g, - X.71.

1.

K. 378-A

Polska - klimat 1990

Atlas klimatyczny elementów i zjawisk szkodliwych dla rolnictwa w Polsce / oprac.nauk.
Czesław Koźmiński, Tadeusz Górski, Bożena Michalska / oprac. red. Zofia Koler, Teresa Gawinowska, Iwona Borowiecka.

Puławy 1990

Druk Okręgowe Przedsiębiorstwo
Geodezyjno-Kartograficzne
Białystok

K. 378-A

2.

Polska - klimat 1990

K. 378-A

Atlas klimatyczny elementów i zjawisk szkodli-
wych dla rolnictwa w Polsce / oprac. nauk.
Czesław Koźmiński, Tadeusz Górski, Bożena
Michalska

Puławy 1990


Cz. 1: Atlas cm 32x41, s. XXIV, k. 78: mapy

Cz. 2: Cz. tabelaryczna, 1987 s. 63, 1 mapa

Polska-komunikacja 1843
/reed. 2006/ K 18652,

K 18650,
K 18385

Bite Gościńce Królestwa Kongresowego zbudowane w latach 1820-1843/Oprac. Piotr Kamiński
1:1 000 000

Warszawa 2006  TR-Kartografia
cm 58,5x47,5, złoż. cm24x15
Pow.kolor.

Polska - komunikacja - 1858

K.1904

Karta pocztowa Królestwa Polskiego oraz części krajów pogranicznych aż do miast: St. Petersburga Moskwy, ..., Pragi, Drezna i Berlina. z pokazaniem dróg i stacyi pocztowych oraz ich odległości, kolei żelaznych, stacyi telegraficznych, szosse..

Warszawa 1858 J.G.Arnhold

55x67 cm

/okł./ 12x18 cm

CWD B 15 c Zam. 561/DW/On

W 446 - 850.000 - Karton 5 kl. 180 g, - 5.6.63.

Karta Katalogowa do Kartoteki z jedną

Polska - komunikacja - 1861

K.1908

Karta dróżna Królestwa Polskiego z pokazaniem
odległości na traktach pocztowych i bocznych,...

1861 Zarząd Jenerał Kwatermistrza 1ej
Armii

49x59 cm

/okł./ 11x15,5 cm

CWD B 15 c Zam. 561/DW/On

Wr 446 - 850.000 - Karton 5 kl. 180 g, - 5.6.63.

Karta Katalogowa do Kartoteki z jedną

Polska - komunikacja - 1863

K.1901

Karta Polski i krajów ościennych, ze szczegółowem
oznaczeniem kolei żelaznych, dróg bitych, rzek
spławnych i zdrojowisk, według najnowszych podań
statystycznych, skreślona przez J.Osieckiego.

wyd.3

Wiedeń 1863

67x68 cm

/okł./ 12x19 cm

CWD B 15 c Zam. 561/DW/On

Wp 446 - 850.000 - Karton 5 kl. 180 g, - 5.6.63.

Karta Katalogowa do Kartoteki z jedną

Polska - komunikacja - 1881

K.1925

K.1902

Mappa Królestwa Polskiego z oznaczeniem odległości na drogach żelaznych, bitych i zwyczajnych, ułożona i litografowana przez Marcellego Gotz /w Lipsku/.

Warszawa 1881 Gebethner i Wolff 57x70 cm

/okł./ 13x19 cm

CWD B 15 c Zam. 561/DW/On

Wr 446 - 850.000 - Karton 5 kl. 180 g, - 5.6.68.

Karta Katalogowa do Kartoteki z jedna

— | Polska - komunikacja- 1894

| K.2432

Mappa Gubernii Królestwa Polskiego z oznaczeniem odległości na drogach żelaznych, bitych i zwyczajnych, ułożona i litografowana przez Marcellego Gotz.

Warszawa 1894 Gebethner i Wolff

56x70 cm

Polska-komunikacja 1897/reed.
2008/

K 18654

Mappa pocztowa Gubernij Królestwa Polskiego
z wykazaniem wszelkich dróg oraz długości na
nich.../oprac. Piotr Kamińskim.-1: ok.1.000.000

Warszawa 2008 II TR Kartografia
cm61,5x50, złoż.cm26x15

Polska-komunikacja 1901

BC
K. 4856

Mapa dziesięciu guberni Królestwa Polskiego
przez P.A.Baracza z oznaczeniem dróg żelaz-
nych, bitych i zwyczajnych. Skala 1:840 000

Warszawa 1901 Nakł. Gebethner i Wolff,
cm 56x73, kolor. granice

Mapa po całkowitej konserwacji 1992 r.

Polska - komunikacja -
- 1911

K.2435 BC

Mapa pocztowa gubernii Królestwa Polskiego
wraz z skorowidzem i wykazaniem wszelkich
dróg oraz odległości od nich, ułożona podług
najnowszych źródeł urzędowych.

Warszawa 1911 Nakł. F. Kasprzykiewicza

52x62 cm


CWD B-143 (dawny B-15c). Karta katalogowa wydawnictw zwartych i ciągłych.
Zam. 1350-DW-On. ZGGdy-3218. 17.9.69. 790.000.

Polska-komunikacja/ok.1913/
/reed.2006/

K 18649,

K 18384

/Automobilowa/Mapa Królestwa Polskiego
z oznaczeniem miast, osad, wsi.... /oprac. Piotr
Kamiński. -1:1 000 000

Warszawa 2006  TR-Kartografia
cm 59x47, złoż. cm23,5x15

Mapa pob. Karta Zbiorowa obejmująca najważni
jsze szosy Królestwa Polskiego
pow. kolor.

Polska - komunikacja - /przed 1914/

K.1916

BC

Verkehrskarte vom Königreich Polen.

Podz.1:2 000 000

Lissa /Bz.Posen/

Oskar Eulitz

37x39 cm

/okł./ 13x20 cm

Polska - komunikacja - 1914

BC
K.1827

Mapa Królestwa Polskiego przez P.A.Baracza
z oznaczeniem dróg żelaznych, bitych i zwyczaj-
nych 1914.

Podz.1:840 000

Warszawa 1914 Gebethner i Wolff

58x73 cm

Polska - komunikacja- 1915

K.4855

BC

Podrobnaja karta gubernij Carstwa Pol'skago.

Warszawa 1915 Fr.Karpowicz 51x64 cm

CWD B-143 (dawny B-15c). Karta ka...owa wydawnictw zwartych i ciągłych.

Polska - komunikacja 1922

K.4907

Najnowsza mapa sieci kolejowej Państwa Polskiego z oznaczeniem wszystkich stacji i przystanków oraz podaniem odległości taryfowych pomiędzy stacjami węzłowymi./Mapa schematyczna/

Bydgoszcz 1922 Zakł.Graf.Biblioteka Polska
67 x 72 cm fotolitogr.

Mapy poboczne: Węzeł warszawski, Zagłębie Górnosląskie i Dąbrowskie, Koleje gdańskie.

CWD-B 142 Karta katalogowa wydawnictw zwartych i ciągłych

CWD B 142 Zam. 1600/DW/On Wra. 194.000 - Karton 5 kl. 180 g, - XI.71.

k. 1538

Polska - komunikacja 1929

zob.

Polska - topograficzna mapa 1929

Polska komunikacja 1929

K.982-C

Atlas pocztowo-komunikacyjny Rzpl. Polskiej.
Skala 1:800 000.

Warszawa 1929

Nakł. Tow. Kartogr. -Wyd.
"GEA"

Druk. Drukarnia Polska
cm 15x23, tabl. map 21,
+ uzup. s. 102

"Uzupełnienie do Mapy i atlasu pocztowo-
komunik." Druk St. Słocimskiego, Pruszków

Pu-B-143 Karta katalogowa wydawnictw kartograficznych i ciągłych.

Pu-B-143 zam. nr 446/DW/ON

WZGraf. Z-d 2, zam. 649/82, n. 2 010 000

K 982-C

1.

K.5157

Polska - komunikacja 1933

Mapa polskich kolei państwowych i kolei prywatnych.

/B.m.dr./ 1933

Mapy poboczne: Zagłębie Węglowe, Węzeł Toruński, Węzeł Łódzki, Węzeł Warszawski, Węzeł Krakowski, Węzeł Lwowski, Polskie Koleje Państwowe na obszarze w.m. Gdańska, Odcinki Maksymiljanowo-Rąbine Toruń

Pu-B-143 Karta katalogowa wydawnictw zwartych i ciągłych.
Pu-B-143 zam. 871-DW-ON-82 DZG zam. 1501-3-202 3.090.000 karton

K.5157

2,
Polska -komunikacja 1933

K.5157

Mapa polskich kolei państwowych i kolei prywatnych.

/B.m.dr./1933/

Mapy poboczne: Odcinki Maksymiljanowo-Rabinek-Toruń.

Załącznik do Spisu Stacji /Wydanie 1933 r./


Pu-B-143 Karta katalogowa wydawnictw zwartych i ciągłych.

Pu-B-143 zam. 871-DW-ON-82 DZG zam. 1501-3-202 3.090.000 karton

____|Polska-komunikacja 1843
____|/reed. 2006/ K 18652,

| K 18650,
| K 18385

Bite Gościńce Królestwa Kongresowego zbudowane w latach 1820-1843/Oprac. Piotr Kamiński
1:1 000 000

Warszawa 2006  TR-Kartografia
cm 58,5x47,5, złoż. cm24x15
Pow.kolor.

Polska - komunikacja - 1858

K.1904

Karta pocztowa Królestwa Polskiego oraz części krajów pogranicznych aż do miast: St.Petersburga Moskwy, ..., Pragi, Drezna i Berlina. z pokazaniem dróg i stacyi pocztowych oraz ich odległości, kolei żelaznych, stacyi telegraficznych, szosse..

Warszawa 1858 J.G.Arnhold

55x67 cm

/okł./ 12x18 cm

CWD B 15 c Zam. 561/DW/On

W 446 - 850.000 - Karton 5 kl. 180 g, - 5.6.63.

Karta Katalogowa do Kartoteki z jedną

Polska - komunikacja - 1861

K.1908

Karta dróżna Królestwa Polskiego z pokazaniem
odległości na traktach pocztowych i bocznych,...

1861 Zarząd Jenerał Kwatermistrza 1ej
Armii

49x59 cm

/okł./ 11x15,5 cm

CWD B 15 c Zam. 561/DW/On

Wr 446 - 850.000 - Karton 5 kl. 180 g, - 5.6.63.

Karta Katalogowa do Kartoteki z jedną

Polska - komunikacja - 1863

K.1901

Karta Polski i krajów ościennych, ze szczegółowem
oznaczeniem kolei żelaznych, dróg bitych, rzek
spławnych i zdrojowisk, według najnowszych podań
statystycznych, skreślona przez J.Osieckiego.

wyd.3

Wiedeń 1863

67x68 cm

/okł./ 12x19 cm

CWD B 15 c Zam. 561/DW/On

Wr 446 - 850.000 - Karton 5 kl. 180 g, - 5.6.63.

Karta Katalogowa do Kartoteki z jedną

Polska - komunikacja - 1881

K.1925

K.1902

Mappa Królestwa Polskiego z oznaczeniem odległości na drogach żelaznych, bitych i zwyczajnych, ułożona i litografowana przez Marcellego Gotz /w Lipsku/.

Warszawa 1881 Gebethner i Wolff 57x70 cm

/okł./ 13x19 cm

CWD B 15 c Zam. 561/DW/On

Wr. 446 - 850.000 - Karton 5 kl. 180 g, - 5.6.68.

Karta Katalogowa do Kartoteki z jedna

Polska - komunikacja- 1894

K.2432

Mappa Gubernii Królestwa Polskiego z oznaczeniem odległości na drogach żelaznych, bitych i zwyczajnych, ułożona i litografowana przez Marcellego Gotz.


Warszawa 1894 Gebethner i Wolff

56x70 cm

Polska-komunikacja 1897/reed.
2008/

K 18654

Mappa pocztowa Gubernij Królestwa Polskiego
z wykazaniem wszelkich dróg oraz długości na
nich.../oprac. Piotr Kamińskim.-1: ok.1.000.000

Warszawa 2008  TR Kartografia
cm61,5x50, złoż.cm26x15

Polska-komunikacja 1901

BC
K. 4856

Mapa dziesięciu guberni Królestwa Polskiego
przez P.A.Baracza z oznaczeniem dróg żelaz-
nych, bitych i zwyczajnych. Skala 1:840 000

Warszawa 1901 Nakł. Gebethner i Wolff,
cm 56x73, kolor. granice

Mapa po całkowitej konserwacji 1992 r.

Pol ska - komunikacja -
- 1911

K.2435 BC

Mapa pocztowa gubernii Królestwa Polskiego
wraz z skorowidzem i wykazaniem wszelkich
dróg oraz odległości od nich, ułożona podług
najnowszych źródeł urzędowych.

Warszawa 1911 Nakł. F. Kasprzykiewicza

52x62 cm


CWD B-143 (dawny B-15c). Karta katalogowa wydawnictw zwartych i ciągłych.
Zam. 1350-DW-On. ZGGdy-3218. 17.9.69. 790.000.

Polska-komunikacja/ok.1913/
/reed.2006/

K 18649,

K 18384

/Automobilowa/Mapa Królestwa Polskiego
z oznaczeniem miast, osad, wsi..../oprac. Piotr
Kamiński.-1:1 000 000

Warszawa 2006  TR-Kartografia
cm 59x47, złoż. cm23,5x15

Mapa pob. Karta Zbiorowa obejmująca najważni
jsze szosy Królestwa Polskiego
pow.kolor.

Polska - komunikacja - /przed 1914/

K.1916

BC

Verkehrskarte vom Königreich Polen.

Podz.1:2 000 000

Lissa /Bz.Posen/

Oskar Eulitz

37x39 cm

/okł./ 13x20 cm

Polska - komunikacja - 1914

BC
K.1827

Mapa Królestwa Polskiego przez P.A.Baracza
z oznaczeniem dróg żelaznych, bitych i zwyczaj-
nych 1914.

Podz.1:840 000

Warszawa 1914 Gebethner i Wolff

58x73 cm

Polska - komunikacja- 1915

K.4855

BC

Podrobnaja karta gubernij Carstwa Pol'skago.

Warszawa 1915 Fr.Karpowicz 51x64 cm

Polska - komunikacja 1922

K.4907

Najnowsza mapa sieci kolejowej Państwa Polskiego z oznaczeniem wszystkich stacji i przystanków oraz podaniem odległości taryfowych pomiędzy stacjami węzłowymi./Mapa schematyczna/

Bydgoszcz 1922 Zakł.Graf.Biblioteka Polska
67 x 72 cm fotolitogr.

Mapy poboczne: Węzeł warszawski, Zagłębie Górnośląskie i Dąbrowskie, Koleje gdańskie.

CWD-B 142 Karta katalogowa wydawnictw wartych i ciągłych

CWD B 142 Zam. 1600/DW/On Wra 194.000 - Karton 5 kl. 180 g, - XI.71.

┌
Polska - komunikacja 1929

k. 1538

zob.

Polska - topograficzna mapa 1929

K.982-C

Polska komunikacja 1929

Atlas pocztowo-komunikacyjny Rzpl. Polskiej.
Skala 1:800 000.

Warszawa 1929

Nakł. Tow. Kartogr. -Wyd.
"GEA"

Druk. Drukarnia Polska
cm 15x23, tabl. map 21,
+ uzup. s. 102

"Uzupełnienie do Mapy i atlasu pocztowo-
komunik." Druk St. Słocimskiego, Pruszków

Pu-B-143 Karta katalogowa wydawnictw kartograficznych i ciągłych.

Pu-B-143 zam. nr 446/DW/ON

WZGraf. Z-d 2, zam. 649/82, n. 2 010 000

K 982-C

1.

K.5157

Polska - komunikacja 1933

Mapa polskich kolei państwowych i kolei prywatnych.

/B.m.dr./ 1933

Mapy poboczne: Zagłębie Węglowe, Węzeł Toruński, Węzeł Łódzki, Węzeł Warszawski, Węzeł Krakowski, Węzeł Lwowski, Polskie Koleje Państwowe na obszarze w.m. Gdańska, Odcinki Maksymiljanowo-Rąbine Toruń

Pu-B-143 Karta katalogowa wyd.

zwartych i ciągłych.

Pu-B-143 zam. 871-DW-ON-82 D

01-3-202 3.090.000 karton

K.5157

2,
Polska - komunikacja 1933

K.5157

Mapa polskich kolei państwowych i kolei prywatnych.

/B.m.dr./1933/

Mapy poboczne: Odcinki Maksymiljanowo-Rąbinek-Toruń.

Załącznik do Spisu Stacyj /Wydanie 1933 r./

Pu-B-143 Karta katalogowa wydawnictw zwartych i ciągłych.

Pu-B-143 zam. 871-DW-ON-82 DZ 01-3-202 3.090.000 karton

K. 4946

Polska-komunikacja ok.1935

Mapa polskiej sieci kolejowej i lotniczej do
Urzędowego Rozkładu Jazdy. Podziałka 1:2 000000

Warszawa /b.r.ok.1935/ Wyd.Min.Komunikacji
Nakład Pol.Tow.Księgarni
ni Kolejowych "Ruch"
Sp.Akc., cm 48 x 54

Mapy poboczne:

Warszawa, Zagłębie Węglowe, Lwów, Łódź, Toruń, Sieć
komunikac. P.L.L.Lot. Na odwr. Główniejsze Linie
Komunik. Europy

Pu-B-143 Karta katalogowa wydawnictw zwartych i ciągłych.
Zam. 1597/DW/On Wrak-1206 - 1400.000 - Karton 3 kl. 180 g, - XI.75.

k. 4945

Polska - komunikacja ok. 1936

Mapa polskiej sieci kolejowej i lotniczej do
Urzędowego Rozkładu Jazdy. Podziałka 1:2 000 000

Warszawa /b.r.ok. 1936/ Wyd. Min. Komunikacji
Nakład Pol. Tow. Księgarni
Kolejowych "Ruch" Sp. Akc.
cm 48 x 54

Mapy poboczne:

Warszawa, Zagłębie Węglowe, Lwów, Łódź, Toruń, Sieć

Komunikac. P.L.L. Lot.

Na odn. Główniejsze Linie Komunik. Europy

Pu-B-143 Karta katalogowa wydawnictw zwartych i ciągłych.
Zam. 1597/DW/On Wrań 1266 - 1.900.000 - Karton 3 kl. 180 g, - XI.75.

Polska

- komunikacja 1936

K. 5354

/ Polska / Sieć kolejowa. Czerwiec 1936 r.
Podziałka 1: 2 000 000.

/ B.m.dr./

cm 45x50

Ilustracja szkolna Nr bież. 626
Podkl. na kartonie

WAL
WA
Polska-komunikacja 1939

K 18651,

/reed. 2006/

K 18387

Mapa dróg w Polsce zbudowanych w latach
1918-1939/red. Piotr Kamiński.-1:1 750 000

Warszawa 2006

II TR-Kartografia

cm55,5x47, złoż.cm23,5x13,5

Mapa pob. Powiaty: Świętochłowicki i Katowicki
pow. kolor.

Polska-komunikacja 1939/repř.2005/

K 17801

Polska 1939:mapa samochodowa"stan dróg
na 1939/40".-1:1 250 000

Warszawa 2005 ITR Kartografia
cm 94,5x67,5;złoż.cm22x12
pow.kolor.

Mapy pob.:Zagłębie Węglowe,Podział administra
cyjny,Dyluwium,Gęstość zaludnienia,Fizyczna
mapa,Narodowości,szosa nowoczesne;na odwr.Mapa
dróg w Polsce

Polska-komunikacja 1939/40

K 18653,

— /reed. 2006/

K 18386

Mapa samochodowa Polski/red. Piotr Kamiński
1:1 750 000

Warszawa 2006 ITR-Kartografia
cm50,5x47,5, złoż. cm24x14,5

Mapa pob.: Zagłębie Węglowe

Pow. kolor.

Polska - komunikacja 1945

K. 3293

Mapa samochodowa Polski. /1: 125 000/

Kraków 1945 Wydawnictwo "Przełom"
62 x 64 cm

Mapka poboczna: Zagłębie Górnoszląskie

Polska - komunikacja 1946

| K. 4908

zob.

Polska - administracyjna mapa 1946

~~1946~~

K. 1605

Polska - komunikacja - 1946

Mapa Polskiej Sieci Kolejowej i Lotniczej
Do Urzędowego rozkładu jazdy 1946-47.

Warszawa 1946 Wyd. Ministerstwa Komunikacji. 50,5 x 45,5 cm
Podz 1: 2 000 000.



Grodkowski Michał.

Atlas wewnętrznych połączeń pocztowych
Rzeczypospolitej Polskiej. Według stanu z dnia
31 sierpnia 1947. Wyd.5.

Kraków 1947 Nakł. Zarz. Okręg. Zw. Zaw. Prac.
Poczt. i Telekom. 26x41; map luźnych 12.

/Def.: brak mapki nr. 8 - węzeł lubelski/

Karta katalogowa do Kartoteki z jedn. miarą

Intrograf-Lublin zam. 2859 26.9.66 100.000 Z-3

Polska-komunikacja [około 1948]

K.1634-II

Mapa schematyczna linii komunikacji samo-
chodowej P.K.S

Bydgoszcz [około r. 1948] Zakł. Graf. PZWS 41 x 32,5 cm
ark. 1.

Polska - komunikacja - 1954

K.1022

Mapa samochodowa Polski.

[Podz. około 1:1000000]

Warszawa 1954 Centr. Urząd Geodezji i Kartogr.

ark. skł. kolor. 1.

82 x 74 cm.

~~1957~~

K.1407-I

Polska-komunikacja-1954

Sieć Kolejowa P[olskiej] R[zeczypospolitej]
L[udowej]

Mapa schematyczna

stan z dnia 1. 7. 1954

Warszawa 1954 Wyd. Minist. Kolei 146 x 120 cm.

[Podz. około 1:570.000]

Polska - komunikacja - 1956

K.1100

Mapa komunikacyjna Polski.

skala 1:1 000 000

Warszawa 1956 PPWK

83x70 cm.

/okł./ 15x26 cm

Polska - komunikacja - 1956

K.1098
K.1099

Mapa samochodowa Polski.

Warszawa 1956 PPWK

80,5x73

/okł./ 14,5x26,5 cm

Polska - komunikacja - 1958

K.891-C

Atlas samochodowy Polski.

/Warszawa 1958/ PPWK

s.155/W tym map kol.skł.36/, 13x22,5cm

Polska - komunikacja - 1960

K.1948

Mapa samochodowa Polski.

Warszawa 1960 PPWK

81x74 cm

/okł./ 14,5x26 cm

CWD B 15 c Zam. 561/DW/On

Wp 446 - 850.000 - Karton 5 kl. 180 g, - 5.6.68.

Karta Katalogowa do Kartoteki z jedną lin

— | Polska - komunikacja- 1960

| K.4012

Polska.

Mapa połączeń pocztowych.

1:400 000

Warszawa 1960 PPWK

/Mapa ścienna, 4 cz./

CWD B 143 (dawny B 15 c) Karta katalogowa wydawnictw zwartych i ciągłych.
Zam. 1474/Dw/On — Wrak 965 - 1.750.000 — Karton 5 kl. 180 g, - X.71.

Polska - komunikacja - 1962

K.1114

K.1115

Mapa samochodowa Polski. Podz.1:1 000 000

Warszawa 1962 PPWK

73x67 cm

/okł./11x18 cm

/Na odwr.tabela odległości między miastami/

Polska - komunikacja - 1963

K.1116

K.1117

Mapa samochodowa Polski.

Podz.1:1000000

Warszawa 1963 PPWK

73x67 cm

/okł./ 11x18 cm

/Na odwr.tabela odległości między miastami/

Polska-komunikacja 1963

K. 3563

Mapa samochodowa Polski. Podziałka 1:1 000 000.

Warszawa 1963 Państw. Przedsiębiorstwo Wydawnictw Kartograficznych, cm
pow. kolor.

Mapa poboczna: Okręg katowicki. Na odwr. Tabela przybliżonych odł. między ważniejszymi miastami w Polsce.

1/

— Polska - komunikacja - 1964

K.1514

Atlas połączeń pocztowych
według stanu z dnia 1 października 1964 r.

Warszawa 1964 PPWK

67x59 cm i mniej
/okł./ 31x45 cm

CWD B 143 (dawny B 13 c) Karta katalogowa wydawnictw zwartych i ciągłych.
Zam. 1474/DW/On — Wrak 965 - 1.750.000 Karton 5 kl. 180 g, -X.71.

Atlas zawiera następujące arkusze:

- 1 - woj. warszawskie
- 2 - woj. lubelskie
- 3 - woj. kieleckie
- 4 - woj. krakowskie
- 5 - woj. rzeszowskie
- 6 - woj. katowickie
- 7 - woj. opolskie
- 8 - woj. poznańskie
- 9 - woj. zielono-górskie

- 10 - woj. łódzkie
- 11 - woj. bydgoskie
- 12 - woj. gdańskie
- 13 - woj. wrocławskie
- 14 - woj. olsztyńskie
- 15 - woj. białostockie
- 16 - woj. szczecińskie
- 17 - woj. koszalińskie

Polska - komunikacja - 1964

K.892-C

Atlas samochodowy Polski. Podz.1:500 000
Wyd.3

Warszawa 1964 PPWK

s.155/w tym map kolbr.skł.37/ 13x23 cm

Polska - komunikacja - 1964

K.4785

Mapa schematyczna sieci PKP
do rozkładu jazdy pociągów. Lato 1964.

/i na odwrocie:/

Mapa schematyczna sieci kolejowej w Europie

Warszawa 1964 Wyd. Komunikacji i Łączności

49x39 cm

CWD B 143 (dawny B 15 c) Karta katalogowa wydawnictw zwartych i ciągłych.
Zam. 1474/Dw/On - Wrak 965 - 1.750.000 - Karton 5 kl. 180 g, - X.71.

Polska - komunikacja - 1965

K.893-C

K.894-C

K.895-C

Atlas samochodowy Polski. Podz.1:500 000

Wyd.4

Warszawa 1965 PPWK

s.155/w tym map kolor.skł.37/ 13,5x23,5cm

Polska - komunikacja - 1965

K.1107

K.1108

K.1109

Mapa samochodowa Polski. Podz.1:1 000 000

Warszawa 1965 PPWK

73x67 cm

/okł./ 11,5x18 cm

/Na odwr.trasy przelotowe przez większe miasta
Polski i tabela odległości/

Polska - komunikacja - 1966

K.1110

K.1111

K.1112

Mapa samochodowa Polski.

Wyd. piąte.

Podz. 1:1 000 000

Warszawa 1966 PPWK

73x67 cm

/okł./ 11,5x18 cm

/Na odwr. trasy przelotowe przez większe miasta
Polski i tabela odległości/

Polska - komunikacja - 1967

K.896-C

Atlas samochodowy Polski. Podz.1:500 000
Wyd.5

Warszawa 1967 PPWK

13x23 cm

s.155/w tym map kolr.skł.37/

Polska - komunikacja - 1967

K.1113

Mapa samochodowa Polski.

Wyd.szóste

Podz.1:1 000 000


Warszawa 1967 PPWK

73x67 cm

/okł./ 11x18 cm

/Na odwr.trasy przelotowe przez większe miasta
Polski, tabela odległości i wykaz stacji obsługi
samochodów/

Polska - komunikacja - 1968

K.899-

Atlas samochodowy Polski.


wyd.6

Podz.1:500 000

Warszawa 1968 PPWK

13,5x23 cm.

ss.157 z map.kol.i tekstem



Polska - komunikacja - 1968

K.2362

Mapa połączeń kolejowych i autobusowych Polski.

Warszawa 1968. Wyd. Komunikacji i Łączności

48x46 cm

Polska - komunikacja - 1968

K.2243

Mapa samochodowa Polski.

wyd.7

1:1 000 000

Warszawa 1968 PPWK

73x67 cm

/okł./ 11,5x18 cm

Na odwrocie trasy przelotowe przez większe miasta Polski, tabela odległości i wykaz stacji obsługi samochodów

Karta katalogowa do kartoteki z jedną linią

Polska - komunikacja - 1968

K.1490

Mapa samochodowa Polski.

1:1 500 000

Warszawa 1968 PPWK

50x45 cm

Wydawnictwo "Sport i Turystyka". Załącznik
do "Przewodnika po Polsce".

Karta katalogowa do Kartoteki z jedną kolumną

„Intrograf” - Lublin - zam. 2859 26.9.66 100.000 z-3

Polska - komunikacja - 1969

K.900-C

Atlas samochodowy Polski.

wyd.7

Podz.1:500 000

Warszawa 1969 PPWK ss.157 z map.kol.i tekstem

Polska-komunikacja 1969

K 13514

Mapa samochodowa Polski/red.Krystyna Zalewska
skala 1:500 000

Warszawa 1969

PPWK

cm44,x47,pow.kolor.

Na odw. mapa Europa południowo-Zachodnia.-

1:3 000 000.-red.Maria Łakoma,Danuta Piekarcz

Załącznik do informatora Samochodowo-Motocy-
klowego na 1970 r. ●

Polska - komunikacja - 1969

K.2226

Mapa samochodowa Polski.

wyd.8

1:1 000 000

Warszawa 1969 PPWK

73x67 cm

/okł./13x24 cm

Na odwrocie trasy przelotowe przez większe miasta Polski, tabela odległości i wykaz stacji obsługi samochodów.

Polska - komunikacja - 1969

K.1510

Mapa samochodowa Polski. 1:1 500 000

/+ na odwrocie/

Europa południowo-zachodnia 1:3 000 000

Warszawa 1969 PPWK 48x44 cm

Dodatek do Informatora Kolejarsza 1970 r.,
Wydawnictwo Komunikacji i Łączności

Polska - komunikacja - 1969

K.2229

Mapa sieci PKP.

Warszawa 1969 PPWK

100x80 cm

/okł./ 12,5x20 cm

Objaśnienia w jęz.franc.,niem.i ros.

Polska - komunikacja - 1969

K.4163

Polska.

1:400 000

Mapa połączeń pocztowych.

Warszawa 1969 PPWK

/Mapa ścienna, 4 cz./

Polska - komunikacja - 1970

K.920-C

Atlas samochodowy Polski.

wyd.8

Podz.1:500 000

Warszawa 1970 PPWK

13,5x23,5 cm

s.157 z map.kolor.i tekstem

CWD B-143 (dawny B-15c). Karta katalogowa wydawnictw zwartych i ciągłych.
Zam. 1350-DW-On. ZGGdy-3218. 17.9.69. 790.000.

Polska - komunikacja - 1970

K.2510

Mapa samochodowa Polski.

Wyd.9

1:1 000 000

Warszawa 1970 PPWK

73x67 cm

/okł/ 13x23,5 cm

Na odwrocie trasy przelotowe przez większe miasta Polski, tabela odległości i wykaz stacji obsługi samochodów.

Polska - komunikacja - 1971

K.928-C

Atlas samochodowy Polski.

wyd.9

1:500 000

Warszawa 1971 PPWK

13,5x23,5 cm

s.201 z map.kolor.i tekstem

CWD B-143 (dawny B-15c). Karta katalogowa wydawnictw zwartych i ciągłych.
Zam. 1350-DW-On. ZGGdy-3218. 17.9.69 000.

Polska - komunikacja - 1971

K.2671

Mapa samochodowa Polski.

Wyd. 10

1:1 000 000

Warszawa 1971 PPWK

73x67 cm
/okł./ 13x23,5 cm

Na odwrocie trasy przelotowe przez większe miasta Polski, tabela odległości i wykaz stacji obsługi samochodów.

CWD B-143 (dawny B-15c). Karta katalogowa wydawnictw zwartych i ciągłych.
Zam. 1350-DW-On. ZGGdy-3218. 17.9.69. 790.000.

┌
Polska-komunikacja 1971

K. 5008

Mapa samochodowa Polski. Skala 1:1500 000.

Warszawa 1971

PPWK, cm 52x47,5

Załącznik do Przewodnika Turystycznego Polska

Polska - komunikacja - 1972

K.939-C
K.941-C

Atlas samochodowy Polski.

wyd.10

1:500 000

Warszawa 1972 PPWK

13,5x23,5 cm

s.201 /mapy kolor. i tekst/

Polska - komunikacja - 1972

K.2813

Lengyelország.

Autótérképe.

1:1 5 00 000

Warszawa 1972 PPWK

50x45 cm

/okł.// 17x24 cm

Inform.na odwrocie

CWD B 143 (dawny B 15 c) Karta katalogowa wydawnictw zwartych i ciągłych.
Zam. 1474/DW/On — Wrak 965 - 1.750.000 - Karton 5 kl. 180 g, -X.71.

K.2797
K.2798
K.2799

Polska - komunikacja - 1972

Mapa samochodowa Polski.

wyd.11

1:1 000 000

Warszawa 1972 PPWK

73x67 cm
/okł./ 13x23,5 cm

Na odwrocie: trasy przelotowe przez większe miasta Polski, tabela odległości i wykaz stacji obsługi samochodów.

CWD B 143 (dawny B 15 c) Karta katalogowa wydawnictw zwartych i ciągłych.
Zam. 1474/Dw/On — Wrak 965 - 1.750.000 - Karton 5 kl. 180 g, - X.71.

Polska - komunikacja - 1972

K.2808

Poland.

Tourist Map.

1:1 500 000

Warszawa 1972 PPWK

50x45 cm

/okł./ 17x24 cm

Inform.na odwrocie

CWD B 143 (dawny B 15 c) Karta katalogowa wydawnictw zwartych i ciągłych.
Zam. 1474/DW/On - Wrak 965 - 1.750.000 - Karton 5 kl. 180 g, -X,71.

Polska - komunikacja - 1972

K.3029

Poland.

Tourist Map.

1:1 500 000

Warszawa 1972 PPWK

50x45 cm

/okł./ 17x24 cm

Inform.turyst.na odwrocie

CWD B-143 (dawny B-15c). Karta katalogowa wydawnictw zwartych i ciągłych.

Polska - komunikacja - 1972

K.2807

Polen.

Autokarte.

1:1 500 000

Warszawa 1972 PPWK

50x45 cm

/okł./ 17x24 cm

Inform.na odwr.

CWD B 143 (dawny B 15 c) Karta katalogowa wydawnictw zwartych i ciągłych.
Zam. 1474/DW/On — Wrak 965 - 1.750.000 - Karton 5 kl. 180 g, -X.71.

Polska - komunikacja - 1972

K.3031

Polen.

Autokarte.

1:1 500 000

Warszawa 1972 PPWK

50x45 cm

/okł./

17x24 cm

Informaturyst.na odwrocie

Polska - komunikacja - 1972

K.2814

Polen.

Automobilkarta.

1:1 500 000

Warszawa 1972 PPWK

50x45 cm

/okł./ 17x24 cm

Inform. na odwrocie

CWD B 143 (dawny B 15 c) Karta katalogowa wydawnictw zwartych i ciągłych.
Zam. 1474/DW/On - Wrak 965 - 1.750.000 - Karton 5 kl. 180 g, -X.71.

Polska - komunikacja - 1972

K.3030

Polen.

Automobilkarte.

1:1 500 000

Warszawa 1972 PPWK

50x45 cm

/okł./

17x24 cm

Inform.turyst.na odwrocie

CWD B-143 (dawny B-15c). Karta katalogowa wydawnictw zwartych i ciągłych.

Polska - komunikacja - 1972

K.2809

Pologne.

Carte routière.

1:1 500 000

Warszawa 1972 PPWK

50x45 cm
/okł./17x24 cm

Inform.na odwrocie

CWD B 143 (dawny B 15 c) Karta kartografowa wydawnictw zwartych i ciągłych.
Zam. 1474/DW/On - Wrak 965 - 1.750.000 - Karton 5 kl. 180 g, -X.71.

— | Polska - komunikacja - 1972

| K.2811

Polonia.

Carta automobilista.

1:1 500 000

Warszawa 1972 PPWK

50x45 cm

/okł./ 17x24 cm

Inform.na odwrocie

CWD B 143 (dawny B 15 c) Karta katalogowa wydawnictw zwartych i ciągłych.
Zam. 1474/DW/On — Wrak 965 - 1.750.000 - Karton 5 kl. 180 g, -X.71.

Pol'ska - komunikacja - 1972

K.2810

Pol'ska.

Avtodorožnaja karta Pol'si.

1:1 500 000

Warszawa 1972 PPWK

50x45 cm

/okł./ 17x24 cm

Inform.na odwrocie

CWD B 143 (dawny B 15 c) Karta katalogowa wydawnictw zwartych i ciągłych.
Zam. 1474/DW/On — Wrak 965 - 1.750.000 - Karton 5 kl. 180 g, -X.71.

Polska - komunikacja - 1972

K.3032

Pol'sa.

Avtodorožnaja karta Pol'si.

1:1 500 000

Warszawa, 1972

/okł./

50x45 cm

17x24 cm

Inform.turyst.na odwrocie

CWD B-143 (dawny B-15c). Karta katalogowa wydawnictw zwartych i ciągłych.

Polska - komunikacja - 1972

K.2812

Polsko.

Automapa.

1:1 500 000

Warszawa 1972 PPWK

50x45 cm

/okł./ 17x24 cm

Inform.na odwrocie

CWD B 143 (dawny B 15 c) Karta katalogowa wydawnictw zwartych i ciągłych.
Zam. 1474/DW/On — Wrak 965 - 1.750.000 - Karton 5 kl. 180 g, -X.71.

Polska - komunikacja- 1973

K.3001

K.3014

Mapa samochodowa Polski. 1:1 000 000

Międzynarodowy Rok Kopernikowski 1973.

Warszawa 1973 PPWK

71x65 cm

/okł./ 13x24 cm

Na odwrocie: trasy przelotowe przez większe miasta Polski, tabela odległości i wykaz stacji obsługi samochodów

Zagubiony

Polska - komunikacja - 1974/75

K.952 -C

Samochodowy atlas Polski. 1:500 000

Warszawa 1974/75 PPWK 13,5 x 23,5 s.214/mapy
pow.kolor. oraz tekst/

Polska - komunikacja 1975

K. 4904
K. 4924

Mapa samochodowa Polski. Skala 1:1 500 000

Warszawa 1975 Państw. Przedś. Wydawn. Kartogr.

44 x 47,5 cm

Na odwr. plany ważniejszych miast wojewódzkich
Załącznik do informatora samochodowo-motocyklo-
wego-rocznik XX.

CWD-B 142 Karta katalogowa wydawnictw swartych i ciągłych

CWD B 142 Zam. 1600/DW/On

Wrzesień 1971 - 694.000 - Karton 5 kl. 180 g, - XI.71.

Polska - komunikacja - 1975

K 3239

Mapa samochodowa Polski.

Wyd. 3

1:1 000 000

Warszawa 1975 PPWK

79,5x72 cm.

/okł. 13x24 cm/

Dod. mapka Okręgu Katowickiego

Trasy komunikacyjne poszczególnych miast woj.
oraz tab.odległości m.miejscowościami na
odwrocie.

Polska - komunikacja 1975

K.3301

Samochodowa mapa Polski. 1 : 1 000 000 Wyd.3

Warszawa 1975

PPWK, Druk Wojskowe Zakłady
Kartograficzne

73,5 x 44 cm, złoż. 13 x 23 cm,
pow. kolor.

Tyt. okł.

Mapa poboczna: Okręg Katowicki.

Objaśn. pol. ang. niem. i ros. Na odwr. część płn.

mapy. Tekst inf. dot. przepisów ruchu drogo-

wego.

CWD B 142 Karta katalogowa wydawnictw zwartych i ciągłych

CWD B 142 Zam. 1600/DW/On

Wrak 1041 - 694.000 - Karton 5 kl. 180 g, - XI.71.

Polska-komunikacja 1975/1976

K.959-C

Samochodowy atlas Polski./Skala/ 1:500 000.
Wyd.2

Warszawa 1975/1976

PPWK, 13,5 x 23,4 cm
s.215

Polska-komunikacja 1976

K.3366

Automapa a mapa kempinku. Auto-es kempingterkep.
Karta avtomobil'nych dorog i kempingov.
/Skala/ 1:1250 000.

Warszawa 1976 Państw. Przedsiębiorstwo Wydawnictw Kartograficznych
cm 69 x 53, złoż. cm 14 x 26, pow. kolor.

Objaśń. czes. węg. ros.
Na odwr. inf. dla turystów w jęz. czes. węg. ros.

PU-B 143 Karta katalogowa wydawnictw zwartych i ciągłych.

Zam. 1137/DW/On — Wrak 687 - 2.810.000 - Karton 3 kl. 180 g, - VIII.73.

Polska - komunikacja 1976

K.3310-3311

Mapa samochodowa Polski. 1:1 000 000 Wyd.4

Warszawa 1976 PPWK 73 x 67 cm, złoż. 13 x 24 cm,
pow.kolor.

Mapa poboczna: Okręg katowicki.

Objaśń. pol. ang. niem. ros.

Na odwr. Przybliżone odległości w km z Warszawy
do stolic państw europejskich., Tab. przybliżonych
odl. w km m. ważniejszymi miejscowościami w Polsce
inf. dla kierowców, układ komunikacyjny ważniej-
szych miejscowości.

142 - Karla Kavalogowa - wydawnictw zwartych i ciągłych

CWD B 142 Zam. 1600/DW/On

Wrak 1041 - 694.000 - Karton 5 kl. 180 g, - XI.71.

Polska-komunikacja 1976

K.3340

Mapa samochodowa Polski./Skala/ 1:1 000 000

Wyd.4

Warszawa 1976 Państw.Przedsiębiorstwo Wydawnictw
Kartograficznych

Mapa poboczna: Okręg katowicki. Objasn. pol. ang.
niem. i ros.

Polska - komunikacja 1976

K.3342

Mapa samochodowa Polski./Skala/ 1:1 000 000.

Wyd.4

Warszawa 1976 Państw.Przedsiębiorstwo Wydawnictw
Kartograficznych cm 72,5 x 66,
złoż.cm 24 x 13, pow.kolor.

Mapa poboczna: Okręg katowicki. Objasn. pol. ang.
niem. i ros. Na odwr.plany miast oraz Tabela
przybliżonych odległości w km między ważniej-
szymi miejscowościami w Polsce i tekst inf.

CWD-B 142 Karta katalogowa wydawnictw ciągłych i zwartych

CWD B 142 Zam. 1600/DW/On

694.000 - Karton 5 kl. 180 g, - XI.71.

Polska - komunikacja 1976

K.3341

Mapa samochodowa Polski./Skala/ 1:1 000 000
Wyd.4 /Wersja niem./

Warszawa 1976 PPWK, cm72,5 x 66, złoż.cm 24 x
15, pow.kolor.

Mapa poboczna: Okręg katowicki. Objasn.niem.ang.
pol.i ros. Na odwr.tyt.: Polen Autokarte oraz
plany miast oraz Tabela przybliżonych odległo-
ści w km między ważniejszymi miejscowościami
w Polsce i tekst inf.

CWD-B 142 Karta katalogowa wydawnictw zwartych i ciągłych

CWD B 142 Zam. 1600/DW/On

Wrak 1041 - 694.000 - Karton 5 kl. 180 g, - XI.71.

Polska-komunikacja 1976

K.3367

Road and camping site map. Carte routiere et des campings. Auto-und Campingkarte. /Skala/ 1:1250 000.

Warszawa 1976 Państw. Przedsiębiorstwo Wydawnictw Kartograficznych
cm 69 x 53, złoż. cm 14 x 26, pow. kolor.

Objaśń. ang. franc. niem.

Na odwr. inf. dla turystów w jęz. ang. franc. niem.

FU-B 143 Karta katalogowa wydawnictw zwartych i ciągłych.

Zam. 1137/DW/On — Wrak 687 - 2.810.000 - Karton 3 kl. 180 g, - VIII.73.

Polska-komunikacja 1976

K.3383

Województwa: Białskopodlaskie, siedleckie. Mapa
krajoznawczo-samochodowa. Skala 1:500 000.

Warszawa 1976 PPWK, cm 53 x 46, złóż. 10,5 x 23

Objaśń. pol. ang. niem. i ros. Na odwr. tekst inf.
oprac. J. Łopatto.

K.3383

Polska-komunikacja 1976

K.3350

Województwa: białostockie, łomżyńskie, suwalskie.
Mapa krajoznawczo-samochodowa. Skala 1:500-000.

Warszawa 1976

PPWK, cm 45,5 x 67, złóż.cm
18 x 12, pow.kolor.

Objaśń.pol.eng.niem.i ros.Na odwr.tekst inf.

K. 3350

CWD-B 142 Karta katalogowa wydawnictw zwartych i ciągłych

CWD B 142 Zam. 1600/DW/On

Wrak 1041 - 694.000 - Karton 5 kl. 180 g, - XI.71.

Polska - komunikacja 1976

K.3384

Województwa: bydgoskie, toruńskie, włocławskie.
Mapa krajoznawczo-samochodowa. Skala 1:500 000.

Warszawa 1976 PPWK, cm53 x 46, złoż. 10,5 x 23,
pow. kolor.

Objaśń. pol. ang. niem. i ros. Na odwr. tekst inf.
oprac. Teresa Zakrzewska.

CWD-B 142 Karta katalogowa wydawnictw zwartych i ciągłych

CWD B 142 Zam. 1600/DW/On

Wrak 1041 - 694.000 - Karton 5 kl. 180 g, - XI.71.

Polska-komunikacja 1976

K.3352

Województwa: chełmskie, lubelskie, zamojskie. Mapa krajoznawczo-samochodowa. Skala 1:500 000.

Warszawa 1976 PPWK, cm 37,5 x 41, złoż. cm 23 x 10,5, pow. kolor.

Objaśń. pol. ang. niem. i ros. Na odw. r. tekst inf.

CWD-B 142 Karta katalogowa wydawnictw zwartych i ciągłych

CWD B 142 Zam. 1600/DW/On

Wrak 1041 - 694.000 - Karton 5 kl. 180 g, - XI.71.

K3352

Polska-komunikacja 1976

K.3351

Województwa: ciechanowskie, ostrołęckie, płockie,
stołeczne warszawskie. Mapa krajoznawczo-samocho-
dowa. Skala 1:500 000.

Warszawa 1976 PPWK, cm 48 x 41, złoż. cm 23 x 10,5
pow. kolor.

Objaśń. pol. ang. niem i ros. Na odwr. tekst inf.

K 3351

CWD-B 142 Karta katalogowa wydawnictw zwartych i ciągłych

CWD B 142 Zam. 1600/DW/On

Wrak 1041 - 694.000 - Karten 5 kl. 180 g, - XI.71.

Polska-komunikacja 1976

K.3369

Województwa: gdańskie, słupskie. Mapa krajoznawczo
samochodowa. Skala 1:500 000.

Warszawa 1976 PPWK, cm 53 x 46, złoż. cm 10,5
x 23, pow. kolor.

Objaśń. pol. ang. niem. i ros.

Na odwr. tekst inf. oprac. W Jankowski.

Polska-komunikacja 1976

K.3370

Województwa: gorzowskie, leszczyńskie, zielono-
górskie. Mapa krajoznawczo-samochodowa. Skala
1:500 000.

Warszawa 1976 PPWK, cm 46 x 63, złoż. cm 10,5 x
23, pow. kolor.

Objaśń. pol. ang. niem. i ros. Na odwr. tekst inf.
opracowała M. Łakoma

Polska - komunikacja 1976

K.3354

Województwa: kaliskie, konińskie, miejskie łódzkie
piotrkowskie, sieradzkie, skierniewickie. Mapa
krajoznawczo-samochodowa. Skala 1:500 000.

Warszawa 1976 PPWK, cm 59 x 41,5, złoż.cm 23 x
10,5, pow.kolor.

Objaśń.pol.ang.niem.i ros.Na odwr.tekst inf.

K.3354

CWD-B 142 Karta katalogowa w ... w zwartych i ciągłych

CWD B 142 Zam. 1600/DW/On ... 041 - 694.000 - Karton 5 kl. 180 g, - XI.71

Polska-komunikacja 1976

K.3355

Województwa:kieleckie,radomskie,tarnobrzeskie.
Mapa krajoznawczo-samochodowa.Skala 1:500 000.

Warszawa 1976 PPWK,cm48 x 41,złoż.cm 23 x 10,5
pow.kolor.

Objaśń.pol.ang.niem.i ros.Na odwr.tekst inf.

K.3355

CWD-B 142 Karta katalogowa w: [redacted] zwartych i ciągłych

CWD B 142 Zam. 1600/DW/On

[redacted] - 694.000 - Karton 5 kl. 180 g, - XI.71.

Polska - komunikacja 1976

K.3356

Województwa: koszalińskie, szczecińskie. Mapa krajoznawczo-samochodowa. Skala 1:500 000.

Warszawa 1976 PPWK, cm 48 x 41, złoż. cm 23 x 10, pow. kolor.

Objaśń. pol. ang. niem. i ros. Na odwr. tekst inf.

k 3356

Polska-komunikacja 1976

K.3371

Województwa: pilskie, poznańskie. Mapa krajoznawczo-samochodowa. Skala 1:500 000.

Warszawa 1976 PPWK, 52,5 x 46, złoż. 10,5 x 23, pow. kolor.

Objaśń. pol. ang. niem. i ros.

Nadwr. tekst inf. oprac. J. Łopatto

K! 3371

K. 3403 -
K. 3406

Polska - komunikacja 1977

Mapa samochodowa Polski. [Skala]
1:1 000 000. Wyd. 5.

Warszawa 1977 PPK, cm 72 x 66, ztoż.
cm 24 x 13, pou. kolor.

Mapa poboczna i Olsztyńsk. Objasni
pol. ang. niem. ros. Na odw. plany miast
oraz Tabela przybliżonych odległości w km
między niektórymi miejscowościami w
Polsce i tekst inf.

Polska - komunikacja 1977

K. 3518

Mapa samochodowa Polski./Skala/1:1 000 000.
Wyd. 5

Warszawa 1977 Państw. Przedsiębiorstwo Wydawnictw Kartograficznych, cm
66x72,5, złoż. cm 13x24, pow. kol.

Mapa poboczna: Okręg katowicki. Objasn. pol. ang. niem. i ros. Na odwr. plany miast oraz Tabela przybliżonych odległości w km między ważniejszymi miejscowościami w Polsce i tekst inf

CWD-B 142 Karta katalogowa wydawnictw zwartych i ciągłych

CWD B 142 Zam. 1600/DW/On

Wp - 694.000 - Karton 5 kl. 180 g, - XI.71.

Polska-komunikacja 1977

K.3564

Mapa samochodowa Polski./Skala/ 1:1 000 000.
Wyd.5.

Warszawa 1977 Państw.Przedsiębiorstwo Wydaw-
nictw Kartograficznych,
cm 79x72, złoż.cm 13x24

Mapa poboczna: Okręg katowicki. Objaśn. pol. ang.
niem. ros. Na odwr. schematyczne plany miast,
Tabela przybliżonych odległości w km. między
wybranymi miejscowościami w Polsce oraz int.
Transportowców w

Pu B-143 Karta katalogowa Wydawnictw
Zam. 1097/B W/On WPrak 1206 - 1.999.000 - 1

Wydawnictw
Wyd. 180 g. XI.75.

3Kwie

K. 3407

Polska - komunikacja 1977

Mapa samochodowa Polski. [Skala]
1: 1000 000 [wersja niem.] wyd. 5.

Warszawa 1977 PPWK, em 72 x 66,
złoż. cm 23,5 x 13, por.
kolor.

Mapa poboczna: Odra katowicka, Objasn.
niem, ang, pol. Na odmr. tyt; Podw Auto-
karte oraz plany miast i Tabela przybliżo-
nych odległości w km między ważniejszymi
miejscowościami w Pol. oraz tekst inf.

Polska-komunikacja 1977

K.961-C

Samochodowy atlas Polski./Skala/ 1:500 000.Wyd 3
Red.Janusz Łopatto.

Warszawa 1977 Państw.Przedsiębiorstwo Wydaw-
nictw Kartograficznych, cm 13x23,
s.215, il.tab.

Polska-komunikacja 1977

K.3396

Województwa: białostockie, łomżyńskie, suwalskie.
Mapa krajoznawczo-samochodowa. Skala 1:500 000.
Wyd. 2

Warszawa 1977 Państw. Przedsiębiorstwo Wydawnictw Kartograficznych,
cm 63 x 46, złoż. cm 10,5 x 23,
pow. kolor.

Objaśń. pol. ang. niem. i ros. Na odwr. tekst inf.

K. 3409

Polska - komunikacja 1977

Województwa : białskopodlaskie , siedleckie.
Mapa krajoznawczo - samochodowa.
Skala 1 : 500 000. Hyd. 2

Warszawa 1977

PPWK, cm 37,5 x 41,25.
cm. 22,5 x 10, pow. kolor.

Objasń. pol. ang. niem. ros.
Na odwr. treści turyst.

Polska-komunikacja 1977

K.3519

Województwa:białskopodlaskie,siedleckie.Mapa
krajoznawczo-samochodowa.Skala 1:500 000.Wyd2

Warszawa 1977

Państ.Przedsiębiorstwo Wydaw
nictw Kartograficznych
cm 46x52,8,złoż.cm 10,4x22,8
pow.kolor.

Objaśń.pol.ang.niem.ros.Na odwr.tekst inf.

CWD-B 142 Karta katalogowa wydawnictw zwartych i ciągłych

CWD B 142 Zam. 1600/DW/On

Wrak 1041 - 694.000 - Karton 5 kl. 180 g, - XI.71.

K. 3411

Polska - komunikacja 1977

Województwa i bielskie, częstochowskie,
katowickie, opolskie. Mapa krajoznawczo-
samochodowa. Skala 1:500 000. Wyd. 2

Warszawa 1977 PPWK, em 48 x 41, 2 kol.
em 22,5 x 10,5, pow. kolor.

Mapa poboczna i [katowice i okolice] Objasni.
pol. ang. niem i ros. Na odwr. treści turyst.
i tekst inf.

K. 3410

Polska - Komunikacja 1977

Województwa : bydgoskie, toruńskie,
wrocławskie. Mapa krajoznawczo-samocho-
dowa. Skala 1:500 000 wyd. 2.

Warszawa 1977 PPK, em 37,5 x 40,5,
złot. em 22,5 x 10,5 pow. kolor.

Objaśn. pol. ang. niem. ros.
Na odrwr. treści tynst.

Polska - komunikacja 1977

K.3392

Województwa: ciechanowskie, ostrołęckie, płockie,
stołeczne warszawskie. Mapa krajoznawczo-samocho-
dowa. Skala 1:500 000. Wyd. 2

Warszawa 1977 Państw. Przedsiębiorstwo Wydaw-
nictw Kartograficznych, cm 63,5
x 46, złoż. 10,5 x 23, pow. kolor.

Objaśń. pol. ang. niem. i ros.
Na odwr. tekst inf.

Polska-komunikacja 1978

K.3593

Województwa: ciechanowskie, ostrołęckie,
płockie, stołeczne warszawskie. Wyd. 3.

Warszawa 1978 Państw. Przedsiębiorstwo Wydawnic-
tw Kartograficznych,
cm 45,6x62,4, złoż. cm 10,4x22,8
pow. kolor.

Objaśń. pol. ang. niem. ros. Na odwr. tekst inf.

Polska - komunikacja 1977

K.3395

Województwa: elbląskie, olsztyńskie. Mapa krajoz-
nawczo-samochodowa. Skala 1:500 000. Wyd. 2

Warszawa 1977

PPWK, cm 63,5 x 46, złoż. cm
10,5 x 23, pow. kolor.

Objaśń. pol. ang. niem. i ros. Na odwr. tekst inf.

Polska-komunikacja 1977

K.3520

Województwa: gorzowskie, leszczyńskie, zielono-
górskie. Mapa krajoznawczo-samochodowa.
Skala 1:500 000. Wyd. 2.

Warszawa 1977

Państw. Przedsiębiorstwo Wydaw-
nictw Kartograficznych
cm 45,6x62,4, złoż. cm 10,4
x22,8, pow. kolor.

Objaśń. pol. ang. niem. ros. Na odwr. tekst inf.

CWD-B 142 Karta katalogowa wydawnictw zwartych i ciągłych

CWD B 142 Zam. 1600/DW/On

1 - 694.000 - Karton 5 kl. 180 g, - XI.71.

Polska-komunikacja 1977

K.3398

Województwa: jeleniogórskie, legnickie, wałbrzyskie
wrocławskie. Skala 1:500 000. Wyd. 2

Warszawa 1977 PPWK, cm 63,5 x 46, złoż. cm 10,5
x 23, pow. kolor.

Objaśń. pol. ang. niem. i ros. Na odwr. tekst inf.

K. 3412

Polska - komunikacja 1977

Województwa: kaliszkie, konińskie, miejskie
pódzkie, piotrkowskie, sieradzkie,
skiermiewickie. Mapa krajoznawczo-samo-
chodowa. Wyd. 2.

Warszawa 1977

PPWK, cm 58,5 x 41,
złoz. cm 22,5 x 10,5,
por. kolor.

Objaśn. pol. ang.
treść tłum. i tekst

niem. ros. Na odwr.
inf.

Polska-komunikacja 1977

K.3394

Województwa: kieleckie, radomskie, tarnobrzesckie.
Mapa krajoznawczo-samochodowa. Skala 1:500 000.
Wyd. 2

Warszawa 1977 PPWK, cm 63,5 x 46, złoż. cm 10,5
x 23, pow. kolor.

Objaśń. pol. ang. niem. i ros. Na odwr. tekst inf.

Polska - komunikacja 1977

K.3393

Województwa: koszalińskie, szczecińskie. Mapa
krajoznawczo-samochodowa. Skala 1:500 000. Wyd. 2

Warszawa 1977

Państw. Przedsiębiorstwo
Wydawnictw Kartograficznych,
cm 63 x 46,2, złoż. cm 10,5 x 23

Objaśń. pol. ang. niem. i ros.
Na odwr. tekst inf.

Polska-komunikacja 1977

K.3397

Województwa: krośnieńskie, przemyskie, rzeszowskie
Skala 1:500 000. Wyd. 2

Warszawa 1977

PPWK, cm53 x 46, złoż. cm 10,5
x 23, pow. kolor.

Objaśń. pol. ang. niem. i ros. Na odwr. tekst inf.

Polska-komunikacja 1977

K.3399

Województwa: miejskie krakowskie, nowosądeckie,
tarnowskie. Skala 1: 500 000. Wyd. 2

Warszawa 1977

PPWK, cm 53 x 46, złoż. cm 10,5
x 23, pow. kolor.

Objaśń. pol. ang. niem. i ros. Na odwr. tekst inf.

k.3534-
3535

Polska-komunikacja 1978

Mapa samochodowa Polski./SKALA/1:1 000 000.
wyu.6.

Warszawa 1978

Państw.Przedsiębiorstwo wydawnictw Kartograficznych, cm 66 x 72,5, złóż.cm 13 x 24, pow.kol.

Mapa pomocna: Okręg katowicki. Objasn. pol. ang. niem. i ros. Na odw. plany miast oraz Tabela przybliżonych odległości w km między ważniejszymi miejscowościami w Polsce i tekst inf.

Pu-B-143 Karta katalogowa wydawnictw zwartych i ciągłych.
Zam. nr 1032/DW/On Wraak 736 - 2.770.000 - Karton 3 kl. 180 g, - 7.75.

K. 3533

Polska-komunikacja 1978

Mapa samochodowa Polski./Skala/ 1:1000000.Wyd.6
/Wersja niem./

Warszawa 1978 PPWK, cm 66x72,5, złoż.cm 13x24, pow.
kolor.

Mapa poboczna: Okręg katowicki. Objasn.niem.ang.
pol.i ros. Na odwr.tyt.: Polen Autokarte, plany
miast oraz Tabela przybliżonych odległości w
km między ważniejszymi miejscowościami w Polsce
i tekst inf.

Pu-B-143 Karta katalogowa wydawnictw kartowych i ciągłych.
Zam. 1597/DW/On Wrak 1206 - 1.990.000 - Karton 3 kl. 180 g, - XI.75.

Polska-komunikacja 1978

K. 3630

Wojewodschaften: Biała Podlaska, Siedlce.
Autokarte./Skala/ 1:500 000.

Warszawa 1978

Państw. Przedsiębiorstwo Wydawnictw Kartograficznych, cm 53 x 47, złoż. cm 10,5 x 23, pow. kol

Objaśn. pol. ang. niem. ros. Na odwr. tekst inf. w jęz. niem.

CWD-B 142 Karta katalogowa wydawnictw zwartych i ciągłych

CWD B 142 Zam. 1600/DW/On

Wrak 1041 - 694.000 - Karton 5 kl. 180 g, - XI.71.

Polska-komunikacja 1978

K.3536

Województwa: białostockie, łomżyńskie, suwalskie.
Mapa krajoznawczo-samochodowa. Skala 1:500 000.
Wyd. 3.

Warszawa 1978

Państw. Przedsiębiorstwo Wydawnictw Kartograficznych, cm 45,6 x 62,4, złoż. cm 10,4 x 22,8, pow. kolor.

Objaśń. pol. ang. niem. ros. Na odwr. tekst inf.

Polska-komunikacja 1978

K.3537

Województwa: dieiiskie, częstochowski, katowickie
opolskie. Mapa krajoznawczo-samochodowa. Skala
1:500 000. Wyd. 3.

Warszawa 1978

Państw. Przedsiębiorstwo Wydaw-
nictw Kartograficznych, cm 45,6
x 62,4, złoż. cm 10,4x22,8, pow.
kolor.

Objaśń. pol. ang. niem. ros. Na odwr. tekst inf.

Polska-komunikacja 1978

K.3538

Województwa: bydgoskie, toruńskie, włocławskie.
Mapa krajoznawczo-samochodowa. Skala 1:500 000.
Wyd. 3.

Warszawa 1978 Państw. Przedsiębiorstwo Wydawnictw Kartograficznych, cm 45,6 x 52, złoż. cm 10,4 x 22,8, pow. kolor.

Objaśn. pol. ang. niem. ros. Na odwr. tekst inf.

K.3542

Polska-komunikacja 1978

Województwa: elbląskie, olsztyńskie. Mapa krajoz-
nawczo-samochodowa. Skala 1:500 000. Wyd. 3.

Warszawa 1978

Państw. Przedsiębiorstwo Wydaw-
nictw Kartograficznych, cm 47,5
x 40,5, złoż. cm 22,5x10,5, pow.
kolor.

Objaśń. pol. ang. niem. ros. Na odwr. tekst inf.

K. 3541

Polska-komunikacja 1978

Województwa: jeleniogórskie, legnickie, wałbrzyskie,
wrocławskie. Mapa krajoznawczo-samochodowa.
Skala 1:500 000. Wyd. 3.

Warszawa 1978

Państw. Przedsiębiorstwo Wydawnictw Kartograficznych
cm 47,5 x 40,5, złoż. cm 22,5 x
10,5, pow. kolor.

Objaśń. pol. ang. niem. ros. Na odwr. tekst inf.

K.3592

Polska-komunikacja 1978

Województwa: koszalińskie, szczecińskie. Skala
1:500 000. Wyd. 3.

Warszawa 1978 Państw. Przedsiębiorstwo Wydawnic-
tw Kartograficznych,
cm 45,6x62,4, złoż. cm 10,4x22,8,
pow. kolor.

Objaśn. pol. ang. niem. i ros. Na odwr. tekst inf.

Polska-komunikacja 1978

K.3595

Województwa: krośnieńskie, przemyskie, rzeszowskie
Mapa krajoznawczo-samochodowa. Skala 1:500 000.
Wyd. 3.

Warszawa 1978

Państw. Przedsiębiorstwo Wydawnictw Kartograficznych
cm 45,6 x 52, złoż. cm 10,4 x 22,8

Objaśn. pol. ang. niem. ros.

Polska-komunikacja 1978

K.3605

Województwa: miejskie krakowskie, nowosądeckie,
tarnowskie. Mapa krajoznawczo-samochodowa.
Skala 1:500 000. Wyd. 3.

Warszawa 1978 Państw. Przedsiębiorstwo Wydawnic-
tw Kartograficznych,
cm 38x41,5, złoż. cm 10,5x23, pow.
kolor.

Objaśń. pol. ang. niem. i ros. Na odwr. tekst inf.

Polska-komunikacja 1979

K.3638

Województwa:pilskie,poznańskie.Mapa krajoznawczo-samochodowa.Skala 1:500 000.Wyd.4.

Warszawa 1979 Państ.Przedsiębiorstwo Wydawnictw Kartograficznych,cm 52,5 x 46,złoż.cm 10,5x 23,pow.kolor.

Objaśń.pol.ang.niem.ros.Na odwr.tekst inf.

Polska-komunikacja 1978

K.3570

Mapa samochodowa Polski./Skala/ 1:1 000000.
Wyd.6.

Warszawa 1978 Państw.Przedsiębiorstwo Wydawnictw Kartograficznych, cm 71,2 x 77,4, złoż.cm 12,9 x 23,8, pow. kolor.

Mapa poboczna: Okręg Katowicki. Objasn. pol. ang. niem. ros. Na odwr. schematyczne plany miast woj. Tabela przybliżonych odł.w km między wybranymi miejscowościami w Polsce oraz tyt.

Pu-B-143 Karta katalogowa wydawnictw zważytych i ciągłych.
Zam. 1597/DW/Cn Wrak 1206 - 1.930.000 - Karton 3 kl. 180 g, - XI.75.

Polska-komunikacja 1978

K.3591

Mapa samochodowa Polski.Sieć dróg pierwszej kolejności zimowego utrzymania./Skala/1:1500000

Warszawa 1978

Państw.Przedsiębiorstwo Wydawnictw Kartograficznych,
cm 48,4x44,5,złoż.cm 10,5x24,5
pow.kolor.

Objaśń.pol.ang.niem.ros.

Na odwr.schematyczne plany miast.

Pu-B-143 Karta katalogowa wydawnictw zwartych i ciągłych.
Zam. 1507/DW/Cn Wrak 1206 - 1.500.000 - Karton 3.kl. 180 g, - XI.75.

Polska-komunikacja 1978

K.3569

Samochodowa mapa Polski./Skala/ 1:1000000.Wyd.6

Warszawa 1978 Państw.Przedsiębiorstwo Wydawnictw Kartograficznych, cm75,5 x 43,5, złoż.cm 13,5x 23,5, pow. kolor.

Mapa dwustronna.Objaśń.pol.ang.niem.ros.Tyt.okł
Samochodowa mapa Polski.Ministerstwo Obrony
Narodowej.

Polska-komunikacja 1978

K.3600

Samochodowa mapa Polski. Skala 1:1 000 000. Wyd. 6.

Warszawa 1978. Państw. Przedsiębiorstwo Wydawnictw Kartograficznych, cm 73,5 x 43,5, złoż. cm 13x23, pow. kolor.

Objaśń. pol. ang. niem. i ros. Mapa drukowana obustronnie. Na marginesach i obwolucie schematyczne plany miast, tekst inf.

Wyd. z okazji XXXV lecia PRL.

Polska-komunikacja 1978

K.962-C

Samochodowy atlas Polski./Skala/1:500 000.Wyd.4
Red.Janusz Łopatto.

Warszawa 1978 Państw.Przedsiębiorstwo Wydaw-
nictw Kartograficznych,
cm 13x23,5,s.215,il.tab.

Wypisany o lipcu

78 p. listwise

Polska-komunikacja 1978

K.3560

Województwa: chełmskie, lubańskie, zamojskie.
Mapa krajoznawczo-samochodowa. Skala 1:500 000.
Wyd. 3.

Warszawa 1978

Państw. Przedsiębiorstwo Wydawnictw Kartograficznych, cm
45,6x52, złoż. cm 10,4x22,8, pow.
kolor.

Objaśn. pol. ang. niem. ros. Na odwr. tekst inf.

Polska-komunikacja 1978

K.3486

Województwa: gdańskie, słupskie. Mapa krajoznawczo-samochodowa. Skala 1:500 000. Wyd. 3.

Warszawa 1978

Państw. Przedsiębiorstwo Wydawnictw Kartograficznych,
cm 37,5 x 40,5, złoż. cm 22,5 x
10,5, pow. kolor.

Objaśń. pol. ang. niem. ros.

K. 3559

Polska -komunikacja 1978

Województwa:gorzowskie,leszczyńskie,zielono-
górskie.Mapa krajoznawczo-samochodowa.

Skala 1: 500 000.Wyd.3.

Warszawa 1978 Państw.Przedsiębiorstwo Wydawnictw
Kartograficznych,cm 45,6x62,4,
złoż.cm 10,4x22,8,pow.kolor.

Objaśń.pol.ang.niem.ros.Na odwr.tekst inf.

K.3557

Polska-komunikacja 1978

Województwa: kaliskie, konińskie, miejskie łódzkie
piotrkowskie, sieradzkie, skierniewickie. Mapa
krajoznawczo-samochodowa. Skala 1:500 000. Wyd. 3

Warszawa 1978 Państw. Przedsiębiorstwo Wydawnictw
Kartograficznych, cm 45,6x72,8,
złoż. cm 10,4x22,8, pow. kolor.

Objaśń. pol. ang. niem. ros. Na odwr. tekst inf.

K. 3558

Polska-komunikacja 1978

Województwa: kieleckie, radomskie, tarnobrzeskie.
Mapa krajoznawczo-samochodowa. Skala 1:500 000.
Wyd. 3.

Warszawa 1978 Państw. Przedsiębiorstwo Wydawnictw
Kartograficznych, cm 45,6x62,4,
złoż. cm 10,4x22,8, pow. kolor.

Objaśń. pol. ang. niem. ros. Na odwr. tekst inf.

Polska-komunikacja 1978

K.3485

Województwa:pilskie,poznańskie.Mapa krajoznawczo
samochodowa.Skala 1:500 000.Wyd.3.

Warszawa 1978 Państ.Przedsiębiorstwo Wydawnictw
Kartograficznych,cm 37,5x40,5,
złoż.cm 23x10,5,pow.kolor.

Objaśń.pol.ang.niem.ros.Na odwr.treść turyst.

Polska-komunikacja 1979

K.3611-3613

Mapa samochodowa Polski.Wyd.7.

/Skala/ 1:1 000 000.

Warszawa 1979

Państw.Przedsiębiorstwo Wydawnictw Kartograficznych
cm 79x72, złoż.cm 13x24, pow.
kolor.

Mapa poboczna: Okręg Katowicki. Objasn.pol.ang.
niem.ros.Na odwr.schematyczne plany miast
oraz tabela przybliżonych odległości między
miejscowościami.

CWD-B 142 Karta katalogowa wydawnictw zwartych i ciągłych

CWD B 142 Zam. 1000/DW/On

Wrak 1041 - 694.000 - Karton 5 kl. 180 g, - XI.71.

Polska - komunikacja 1979

K.3728

Mapa samochodowa Polski./Skala/ 1:1500 000.

Warszawa 1979

Państwowe Przedsiębiorstwo
Wydawnictw Kartograficznych
cm 71,2x77,4, złoż.cm 12,9x
23,8

Mapa poboczna: Okręg Katowicki, objaśn. pol. ang.
niem.ros.

Pu-B-143 Karta katalogowa wydawnictw wertych i cieżkich.
Zam. 319/DW/On WZGraf. Z-d 2, zam. 202/78, 1 730 000 74 X 120

K. 3720

Polska - Komunikacja 1979

Mapa sieci PKP [skala] 1:1000000.

Warszawa 1979

PPWK

cm 78 x 71

złot. cm 11 x 24

Mapa poboczna: katowice, objaśn. pol.,
fr. niem. rus. Tyt. także w jsz. franc. i niem.

Polska-komunikacja 1980

K.3744-3745

Mapa samochodowa Polski./Skala/1:1 000 000.
Wyd.8.

Warszawa 1980

Państwowe Przedsiębiorstwo
Wydawnictw Kartograficznych
cm 71,2x77,4, złoż.cm 12,9
x 23,8

K. 3803

Polska-komunikacja 1980

Mapa samochodowa Polski. Skala 1:1 000 000.
Wyd. 8

Warszawa 1980 Państw. Przeds. Wyd. Kart.
cm 97x74, złoż. cm 13x24,
pow. kolor.

Mapa poboczna: Okręg Katowicki
Objaśn. pol. ang. niem. ros.
Na odwr. Tab. przybliżonych odległości w km
oraz schemat. plany miast woj.

Pu-B-143 Karta katalogowa wydawnictw ciągłych i ciągłych.
Zam. nr 566/DW/On W.Z.Graf. Z-2 579 0.000 - Karton 3 kl. 180 g. - VI.76.

1
Polska-komunikacja 1980

K.3746

Polen autokarte./Skala/ 1:1 000 000.Wyd.8.

Warszawa 1980

Państwowe Przedsiębiorstwo
Wydawnictw Kartograficznych
cm 71,2x77,4,złoż.cm 12,5x23,8

1
Polska-komunikacja 1980

K.3747

Samochodowa mapa Polski./Skala/1:1 000 000.
Wyd.8.

Warszawa 1980

Państwowe Przedsiębiorstwo
Wydawnictw Kartograficznych
cm 71,2x77,4, złoż.cm 12,5x23,8

Polska - komunikacja 1979

K.3682

Województwa: białostockie, łomżyńskie, suwal-
skie. Mapa krajoznawczo-samochodowa. Skala
1:500 000. Wyd. 4.

Warszawa 1979 Państw. Przedsiębiorstwo Wydaw.
Kartograficznych
cm 45,5 x 67, złoż. cm 18x12, pow.
kolor.

Objaśn. pol. ang. niem. i ros. Na odwr. tekst inf.

Polska -komunikacja 1979

K.3694

Województwa: białostockie, łomżyńskie, suwalskie
Mapa krajoznawczo-samochodowa. Skala 1: 500 000.
Wyd. 4.

Warszawa 1979 Państw. Przedsiębiorstwo Wydawniczo-
graficzne Kartograficzne,
cm 63x46, złoż. cm 10,5x23, pow.
kolor.

Objaśn. pol. ang. niem. i ros. Na odwr. tekst inf.

Polska-komunikacja 1979 K.3659

Województwa:bielskie,częstochowskie,katowickie,opolskie.Mapa krajoznawczo-samochodowa.Skala1:500 000.Wyd.4.

Warszawa 1979 Państ.Przedsiębiorstwo Wydawnictw Kartograficznych,
cm 48x40,5,złoż.cm 22,5x10,5
pow.kolor.

Mapa poboczna:Katowice i okolice.Objaśn.pol.
ang.niem.ros.Na odwr.treść turyst.i tekst inf.

CWD-B 142 Karta katalogowa wydawnictw kartarych i ciągłych

CWD B 142 Zam. 1600/DW/On

Wrak 4.000 - Karton 5 kl. 180 g, - XI.71.

Polska-komunikacja 1979

K.3649

Województwa:bydgoskie,toruńskie,włocławskie
Mapa krajoznawczo-samochodowa.Skala 1:500 000
Wyd.4.

Warszawa 1979 Państw.Przedsiębiorstwo Wydaw-
nictw Kartograficznych,cm 37,
x40,5,złoż.cm 22,5x10,5,pow.
kolor.

Objaśń.pol.ang.niem.ros.Na odwr.treść turyst.
i tekst inf.

CWD-B 142 Karta katalogowa wydawnictw zwartych i ciągłych

CWD B 142 Zam. 1600/DW/On W 694.000 - Karton 5 kl. 180 g, - XI.71.

Polska-komunikacja 1979

K. 3658

Województwa: chełmskie, lubelskie, zamojskie.
Mapa krajoznawczo-samochodowa. Skala 1:500 000.
Wyd. 4.

Warszawa 1979 Państw. Przedsiębiorstwo Wydawnictw Kartograficznych,
cm 37,5x41, złoż. cm 23x10, pow. kolor.

Objaśń. pol. ang. niem. ros. Na odwr. treść turyst. i inf.

CWD-B 142 Karta katalogowa wydawnictw kartograficznych i ciągłych

CWD B 142 Zam. 1600/DW/On Wzrost 14.000 - Karton 5 kl. 180 g, - XI.71.

Polska-komunikacja 1979

K. 3683

Województwa: ciechanowskie, ostrołęckie, płockie
stołeczne warszawskie. Mapa krajoznawczo-samo-
chodowa. Skala 1: 500 000. Wyd. 4.

Warszawa 1979 Państ. Przedsiębiorstwo Wydaw.
Kartograficznych, cm 48 x 41,
złoż. cm 23 x 10,5, pow. kol.

Objaśń. pol. ang. niem. i ros. Na odwr. tekst inf.

Polska-komunikacja 1979

K. 3684

Województwa: elbiąskie, olsztyńskie. Mapa krajoznawczo-samochodowa. Skala 1:500 000. Wyd. 4.

Warszawa 1979

Państw. Przedsiębiorstwo Wyd.
Kartograficznych
cm 10,5x23, pow. kol.

Objaśń. pol. ang. niem. i ros. Na odwr. tekst inf.

CWD-B 142 Karta katalogowa wydawnictw zwartych i ciągłych

CWD B 142 Zam. 1600/DW/On

W 41 - 694.000 - Karten 5 kl. 180 g, - XI.71.

Polska-komunikacja 1979

K.3695

Województwa: elbląskie, olsztyńskie. Mapa krajoz-
nawczo-samochodowa. Skala 1:500 000. Wyd. 4.

Warszawa 1979 Państ. Przedsiębiorstwo Wydaw-
nictw Kartograficznych, cm 47,5
x40,5, zkoż. cm 22,5x10,5, pow. kol.

Objaśń. pol. ang. niem. ros. Na odwr. tekst inf.

Polska-komunikacja 1979

K.3637

Województwa: gdańskie, słupskie. Mapa krajoznawczo-samochodowa. Skala 1:500 000. Wyd. 4.

Warszawa 1979

Państw. Przedsiębiorstwo Wydawnictw Kartograficznych,
cm 53 x 46, złoż. cm 10,5 x 23,
pow. kolor.

Objaśń. pol. ang. niem. i ros. Na odwr. tekst inform.

Polska-komunikacja 1979

K.3666

Województwa: gorzowskie, leszczyńskie, zielono-
górskie. Skala 1:500 000. Wyd. 4.

Warszawa 1979 Państw. Przedsiębiorstwo Wydaw-
nictw Kartograficznych, cm 41x48
złoz. cm 23x10, pow. kolor.

Objaśń. pol. ang. niem. ros. Na odwr. treść turyst.
oraz tekst inf.

Polska-komunikacja 1979

K. 3685

Województwa: jeleniogórskie, legnickie, wałbrzy-
skie, wrocławskie. Skala 1:500 000. Wyd. 4.

Warszawa 1979

PPWK, cm 63,5x46, złoż. cm
10x23, pow. kolor.

Objaśń. pol. ang. niem. i ros. Na odwr. tekst inf.

CWD-B 142 Karta katalogowa wydawnic zwartych i ciągłych

CWD B 142 Zam. 1000/DW/On Wra - 694.000 - Karton 5 kl. 180 g, - XI.71.

Polska-komunikacja 1979

K.3665

Województwa kaliskie, konińskie, miejskie łódzkie,
piotrkowskie, sieradzkie, skierniewickie. Skala
1:500 000 Wyd. 4.

Warszawa 1979

Państw. Przedsiębiorstwo Wydaw-
nictw Kartograficznych, cm 58,5
x 41, złoż. cm 23 x 10, pow. kolor.

Polska - komunikacja 1979

K.3686

Województwa: kieleckie, radomskie, tarnobrzeskie.
Mapa krajoznawczo-samochodowa. Skala 1:500 000.
Wyd. 4.

Warszawa 1979 PPWK, cm 63,5x46, złoż. cm 10,5
x 23, pow. kolor.

Objaśn. pol. ang. niem. i ros. Na odwr. tekst inf.

K. 3696

Polska - Komunikacja 1979

Województwa: kieleckie, radomskie, tarnobrzaskie. Mapa krajoznawczo-samochodowa. Skala 1:500000. Wyd. 4.

Warszawa 1979 Państw. Przedsiębiorstwo
Wydawnictw Kartograficznych
cm 10,4 x 22,8, pow. kol.

Objaśni - pol. ang. niem. ros. Na ochr.
tekst inf.

Polska-komunikacja 1979

K.3687

Województwa: koszalińskie, szczecińskie.

Mapa krajoznawczo-samochodowa. Skala 1:500 000.

Wyd. 4.

Warszawa 1979

PPWK, cm 63x46,2 złóż. cm 10,
x 23

Objaśń. pol. ang. niem. i ros. Na odwr. tekst inf.

K. 36 97

Polska - komunikacja 1979

województwa : koszalińskie , szczecińskie .
skala 1 : 500 000 . wyd. 4 .

Warszawa 1979

Państw. Przedsiębiorstwo
Hydroinżyn. Kartograf.
cm 45,6 x 62,4 , 2100.
cm 10,4 x 22,8 , por.
Kolor.

Objasni. pol. ang. niem . i ws. Na wydruk. tekst
inf.

Polska - komunikacja 1979

K.3715

Województwa : krośnieńskie, przemyskie, rzeszowskie
Mapa krajoznawczo-samochodowa. Skala
1:500 000.

Warszawa 1979

Państw. Przedsiębiorstwo Wydaw.
Kartograficznych, cm 45x52,
złoż. cm 10,4x22,8, pow. kolor.

Objaśn. pol. ang. niem. ● ros.

Polska-komunikacja 1979

K. 3789

Województwa: krośnieńskie, przemyskie,
rzeszowskie. Mapa krajoznawczo-samochodowa.
Skala 1:500 000. Wyd. 4

Warszawa 1979 Państw. Przeds. Wyd. Kart.
cm 38x42, złoż. cm 11x23,
pow. kolor.

Objaśn. pol. ang. niem. ros. Na odwr. tekst inf.

┌
Polska - komunikacja 1980

K. 3810

Mapa samochodowa Polski. Sieć dróg pierwszej i drugiej kolejności zimowego utrzymania.
Skala 1:1 000 000.

Warszawa 1980 Państw. Przeds. Wyd. Kart.
cm 73,5x67, złoż. cm 13x24

Objaśń. pol. ang. niem. ros.
Na odwr. schematyczne plany miast woj.

K. 3767

Polska-komunikacja 1980

Województwa: białostockie, łomżyńskie, suwalskie
Mapa krajoznawczo-samochodowa. Skala 1:500 000
Wyd. 5.

Warszwa 1980 Państw. Przeds. Wyd. Kart.
cm 41,5x45, złoż. cm 11x23,
pow. kolor.

Objaśń. pol. ang. niem. ros. Na odwr. tekst inf.

Polska - komunikacja 1980

K.3836

Województwa: białostockie, łomżyńskie,
suwalskie. Mapa krajoznawczo-samochodowa.
Skala 1:500 000. Wyd. 5

Warszawa 1980

Państw. Przeds. Wyd. Kart.
cm 41,5x45, złoż. cm 11x23,
pow. kolor.

Objaśń. pol. ang. niem. ros. Na odwr. tekst inf.

CWD-B 142 Karta katalogowa wydawnictw zwartych i ciągłych

CWD B 142 Zam. 1600/DW/On

Wrak 1041 - 694.000 - Karton 5 kl. 180 g, - XI.71.

Polska - komunikacja 1980

K.3837

Województwa: białskopodlaskie, siedleckie.
Mapa krajoznawczo-samochodowa. Skala 1:500000
Wyd. 3

Warszawa 1980

Państw. Przeds. Wyd. Kart.
cm 38x41,5, złoż. cm 11x23

Objaśń. pol. ang. niem. ros. Na odwr. tekst inf.
oprac. Janusz Łopatto

K.3837

CWD-B 142 Karta katalogowa wycięta w zwartych i ciągłych

CWD B 142 Zam. 1000/DW/On

k 1041 - 694.000 - Karton 5 kl. 180 g, - XI.71.

Polska-komunikacja. 1980

K. 3781

Województwa: bielskie, częstochowskie,
katowickie, opolskie. Mapa krajoznawczo-samo-
chodowa. Skala 1:500 000.

Warszawa 1980

Państw. Przeds. Wyd. Kart.

cm 48x42, złoż. cm 10,5x23

pow. kolor.

Objaśń. pol. ang. niem. ros.

Na odwr. tekst inf.

Polska - komunikacja 1980

K. 3838

Województwa: bielskie, częstochowskie,
katowickie, opolskie. Mapa krajoznawczo-samo-
chodowa. Skala 1:500 000. Wyd. 5

Warszawa 1980

Państw. Przeds. Wyd. Kart.

cm 48x42, złoż. cm 10,5x23,
pow. kolor.

Objaśń. pol. ang. niem. ros.

Na odwr. tekst inf.

K. 3838

CWD-B 142 Karta katalogowa wydawnictw zwartych i ciągłych

CWD B 142 Zam. 1600/DW/On

Wrak 1041 - 694.000 - Karton 5 kl. 180 g, - XI.71.

Polska-komunikacja 1980

K. 3788

Województwa: bydgoskie, toruńskie, włocławskie.
Mapa krajoznawczo-samochodowa. Skala 1:500 000
Wyd. 5

Warszawa 1980 Państw. Przeds. Wyd. Kart.
cm 38x42, złoż. cm 11x23,
pow. kolor.

Objaśń. pol. ang. niem. ros. Na odwr. tekst inf.

Polska - komunikacja 1980

K.3839

Województwa: bydgoskie, toruńskie, włocławskie.
Mapa krajoznawczo-samochodowa. Skala 1:500000.
Wyd. 5

Warszawa 1980 Państw. Przedś. Wyd. Kart.
cm 38x42, złoż. cm 11x23, pow.
kolor.

Objaśń. pol. ang. niem. ros. Na odwr. tekst inf.

K. 3839

CWD-B 142 Karta katalogowa wydawnictw zwartych i ciągłych

CWD B 142 Zam. 1600/DW/On

Wrak 1041 - 694.000 - Karton 5 kl. 180 g, - XI.71.

Polska - komunikacja 1980

K. 3787

Województwa: chełmskie, lubelskie, zamojskie.
Mapa krajoznawczo-samochodowa. Skala 1:500000.
Wyd. 5.

Warszawa 1980

Państw. Przeds. Wyd. Kart.
cm 38x42, złoż. cm 11x23,
pow. kolor.

Objaśń. pol. ang. niem. ros. Na odwr. tekst inf.

Polska - komunikacja 1980

K.3840

Województwa: chełmskie, lubelskie, zamojskie.

Mapa krajoznawczo-samochodowa. Skala 1:500 000
Wyd. 5.

Warszawa 1980

Państw. Przeds. Wyd. Kart.
cm 38x42, złoż. cm 11x23, pow.
kolor.

Objaśń. pol. ang. niem. ros. Na odwr. tekst inf.

K. 3783

Polska-komunikacja 1980

Województwa: ciechanowskie, ostrołęckie,
płockie, stoł. warszawskie. Mapa krajoznawczo-
samochodowa. Skala 1:500 000. Wyd. 5

Warszawa 1980

Państw. Przeds. Wyd. Kart.
cm 42x41,5, złoż. cm 10,5x23
pow. kolor.

Polska-komunikacja 1980

K.3841

Województwa: ciechanowskie, ostrołęckie,
płockie, stołeczne warszawskie. Mapa krajozna-
wczo-samochodowa. Skala 1:500 000. Wyd. 5

Warszawa 1980

Państw. Przeds. Wyd. Kart.
cm 42x41,5, złoż. cm 10,5x23
pow. kolor.

Objaśn. pol. ang. niem. ros.
Na odwr. tekst inf.

K.3841

CWD-B 142 Karta katalogowa wydawnictw zwartych i ciągłych

CWD B 142 Zam. 1600/DW/On

Wrak 1041 - 694.000 - Karton 5 kl. 180 g, - XI.71.

K. 3771

Polska - komunikacja 1980

Województwa: elbląskie, olsztyńskie.
Mapa krajoznawczo-samochodowa. Skala
1:5 000 000. Wyd. 5

Warszawa 1980 Państw. Przeds. Wyd. Kart.
cm 49x41,5, złoż. cm 11x26,
pow. kolor.

Na odwr. tekst inf.
Objaśn. pol. ang. niem. ros.

K. 3771

Pu-B-143 Karta katalogowa wydawnictw zwartych i ciągłych.
Zam. nr 566/DW/On W.Z.Graf. Z-2 579 - 3.620.000 - Karton 3 kl. 180 g, - VI.76.

Polska-komunikacja 1980

K.3842

Województwa: elbląskie, olsztyńskie. Mapa
krajoznawczo-samochodowa. Skala 1:500 000.
Wyd. 5.

Warszawa 1980

Państw. Przedś. Wyd. Kart.
cm 49x41,5, złoż. cm 11x26
pow. kolor.

Objaśń. pol. ang. niem. ros.
Na odwr. tekst inf.

K. 3786

Polska-komunikacja 1980

Województwa: gdańskie, słupskie. Mapa krajoznawcza samochodowa. Skala 1:500 000. Wyd. 5

Warszawa 1980

Państw. Przeds. Wyd. Kart.

cm 38x41,5, złoż. cm 10,5x23

Objaśn. pol. ang. niem. ros.

Na odwr. tekst inf.

Polska-komunikacja 1980

K.3843

Województwa: gdańskie, słupskie. Mapa krajoznawczo-samochodowa. Skala 1:500 000. Wyd. 5.

Warszawa 1980

Państw. Przeds. Wyd. Kart.
cm 38x41,5, złoż. cm 11x23
pow. kolor.

Objaśń. pol. ang. niem. ros.
Na odwr. tekst inf.

Polska-komunikacja 1980

K. 3782

Województwa: gorzowskie, leszczyńskie, zielono-
górskie. Mapa krajoznawczo-samochodowa.
Skala 1:500 000. Wyd. 5

Warszawa 1980

Państw. Przeds. Wyd. Kart.
cm 42x49, złoż. cm 10,5x23,
pow. kolor.

Objaśń. pol. ang. niem. ros.

Na odwr. tekst inf. oprac. M. Łakoma

Polska-komunikacja 1980

K. 3844

Województwa: gorzowskie, leszczyńskie, zielono-
górskie. Mapa krajoznawczo-samochodowa.
Skala 1:500 000. Wyd. 5.

Warszawa 1980

Państw. Przeds. Wyd. Kart.

cm 42x49, złoż. cm 11x23, pow.
kol.

Objaśń. pol. ang. niem. ros.
Na odwr. tekst inf.

K. 3844

CWD-B 142 Karta katalogowa wydawnictw zwartych i ciągłych

CWD B 142 Zam. 1600/DW/On

Wrak 1341 - 694.000 - Karton 5 kl. 180 g, - XI.71.

K. 3768

Polska - komunikacja 1980

Województwa: jeleniogórskie, legnickie,
wałbrzyskie, wrocławskie. Mapa krajoznawczo-
samochodowa. Skala 1:500 000. Wyd. 5.

Warszawa 1980 Państw. Przeds. Wydawn. Kart.
cm 48,5x42, złoż. cm 11x23,
pow. kolor.

Objaśń. pol. ang. niem. ros. Na odwr. tekst inf.

Polska - komunikacja 1980

K. 3845

Województwa: jeleniogórskie, legnickie,
wałbrzyskie, wrocławskie. Mapa krajoznawczo-
samochodowa. Skala 1:500 000. Wyd. 5

Warszawa 1980 Państw. Przedś. Wyd. Kart.
cm 48,5x42, złoż. cm 11x23
pow. kolor.

Objaśń. pol. ang. niem. ros. Na odwr. tekst inf.

CWD-B 142 Karta katalogowa wydawnictw zwartych i ciągłych

CWD B 142 Zam: 1000/DW/On

Wra'k 1041 - 694.000 - Karton 5 kl. 180 g, - XI.71.

K. 3770

Polska - komunikacja 1980

Województwa: kaliskie, konińskie, miejskie
łódzkie, piotrkowskie, sieradzkie, skiernie-
wickie. Mapa krajoznawczo-samochodowa.
Skala 1:500 000. Wyd. 5

Warszawa 1980 Państw. Przeds. Wyd. Kart.
cm 51x49,5, złoż. cm 10,5x26
pow. kolor.

Objaśń. pol. ang. niem. ros. Na odwr. tekst inf.

K. 3770

Pu-B-143 Karta katalogowa wydawnictw zwartych i ciągłych.
Zam. nr 566/DW/On W.Z.Graf. Z-2 579 - 3.620.000 - Karton 3 kl. 180 g, - VI.76.

Polska-komunikacja 1980

K.3846

Województwa: kaliskie, konińskie, miejskie
łódzkie, piotrkowskie, sieradzkie, skiernie-
wickie. Mapa krajoznawczo-samochodowa. Skala
1:500 000. Wyd. 5

Warszawa 1980

Państw. Przeds. Wyd. Kart.
cm 51x49,5, złoż. cm 11x26
pow. kolor.

Objaśń. pol. ang. niem. Na odwr. tekst inf.

K. 3769

Polska - komunikacja 1980

Województwa: kieleckie, radomskie, tarnobrze-
skie. Mapa krajoznawczo-samochodowa .
Skala 1:500 000. Wyd. 5.

Warszawa 1980 Państw. Przeds. Wydawn. Kart.
cm 49x42, złoż. cm 11x23,
pow. kolor.

Objaśń. pol. ang. niem. ros.
Na odwr. tekst inf.

Pu-B-143 Karta katalogowa wydawnictw zwartych i ciągłych.
Zam. nr 566/DW/On W.Z.Graf. Z-2 579 - 3.620.000 - Karton 3 kl. 180 g, - VI.76.

Polska - komunikacja 1980

K.3847

Województwa: kieleckie, radomskie, tarnobrzesckie
Mapa krajoznawczo-samochodowa. Skala 1:500 000
Wyd. 5.

Warszawa 1980

Państw. Przeds. Wyd. Kart.
cm 49x42, złoż. cm 11x23,
pow. kolor.

Objaśń. pol. ang. niem. ros.
Na odwr. tekst inf.

CWD-B 142 Karta katalogowa wydawnictw zwartych i ciągłych

CWD B 142 Zam. 1000/DW/On

Wrak 1041 - 694.000 - Karton 5 kl. 180 g, - XI.71.

Polska-komunikacja 1980

K. 3784

Województwa: koszalińskie, szczecińskie.
Mapa krajoznawczo-samochodowa. Skala 1:500000
Wyd. 5

Warszawa 1980

Państw. Przeds. Wyd. Kart.
cm 42x41,5, złoż. cm 10,5x23
pow. kolor.

Objaśn. pol. ang. niem. ros.

Na odwr. tekst inf.

Polska-komunikacja 1980

K.3848

Województwa: koszalińskie, szczecińskie.
Mapa krajoznawczo-samochodowa. Skala 1:500000.
Wyd.5.

Warszawa 1980

Państw.Przeds.Wyd.Kart.
cm 42x41,5, złoż.cm 11x23,
pow.kolor.

Objaśń.pol.ang.niem.ros.
Na odwr.tekst inf.

Polska - komunikacja 1980

K. 3849

Województwa: krośnieńskie, przemyskie, rzeszowski
kie. Mapa krajoznawczo-samochodowa. Skala
1:500 000. Wyd. 5

Warszawa 1980

Państw. Przeds. Wyd. Kart.
cm 38x41,5, złoż. cm 11x23,
pow. kolor.

Objaśn. pol. ang. niem. ros.

Na odwr. tekst inf. oprac. Joanna Dargiewicz

CWD-B 142 Karta katalogowa wydawnictw zwartych i ciągłych

CWD B 142 Zam. 1000/DW/On

Wrak 1041 - 694.000 - Karton 5 kl. 180 g, - XI.71.

K. 3790

Polska-komunikacja 1980

Województwa: miejskie krakowskie, nowosądeckie,
tarnowskie. Mapa krajoznawczo-samochodowa.
Skala 1:500 000. Wyd. 5

Warszawa 1980 Państw. Przeds. Wyd. Kart.
cm 38x42, złoż. cm 10,5x23,
pow. kolor.

Objaśn. pol. ang. niem. ros.

Polska-komunikacja 1980

K. 3850

Województwa: miejskie krakowskie, nowosądeckie,
tarnowskie. Mapa krajoznawczo-samochodowa.
Skala 1:500 000. Wyd. 5.

Warszawa 1980

Państw. Przeds. Wyd. Kart.
cm 38x42, złoż. cm 11x23,
pow. kolor.

Objaśń. pol. ang. niem. ros.
Na odwr. tekst inf.

Polska-komunikacja 1980

K. 3785

Województwa: pilskie, poznańskie. Mapa krajoz-
nawczo-samochodowa. Skala 1:500 000. Wyd. 5

Warszawa 1980 Państw. Przeds. Wyd. Kart.
cm 38x41,5, złoż. cm 11x23
pow. kolor.

Objaśń. pol. ang. niem. ros.
Na odwr. tekst inf.

Polska - komunikacja 1980

K.3851

Województwa: pilskie, poznańskie. Mapa
krajoznawczo-samochodowa. Skala 1:500 000. Wyd.
Wyd.5.

Warszawa 1980

Państw.Przeds.Wyd.Kart.
cm 38x41,5, złoż.cm 11x23,
pow.kolor.

Objaśń.pol.ang.niem.ros.
Na odwr.tekst inf.

CWD-B 142 Karta katalogowa wydawnictw zwartych i ciągłych

CWD B 142 Zam. 1600/DW/On

Wrak 1041 - 694.000 - Karton 5 kl. 180 g, - XI.71.

Polska - komunikacja 1981

K.3879

Mapa samochodowa Polski.Red.Krystyna Zalewska.
/Skala/ 1:1 000 000.Wyd.8.

Warszawa 1981

Państw.Przeds.Wyd.Kart.
cm 75x67,złoż.cm 13x24,
pow.kolor.

Objaśń.pol.ang.niem.ros.Na odwr.tekst inf.,
tabela przybliżonych odl.między miejscowościami
oraz schematyczne plany miast.

K. 3879

K. 3820

Polska - komunikacja 1981

Mapa samochodowa Polski./Skala/ 1:1 000 000.
Wyd. 8

Warszawa 1981

Państw. Przeds. Wyd. Kart.
cm 79x67, ~~pow.~~ cm 13x24,
pow. kolor.

Mapa poboczna: Okręg Katowicki

Objaśn. pol. ang. niem. ros.

Na odwr. tekst inf., schematyczne plany miast
woj., Tabela przybliżonych odl. między
miejsców ościami

CWD-B 142 Karta katalogowa wydawnictw zwartych i ciągłych

CWD B 142 Zam. 1600/DW/On

Wrak 1041 - 694.000 - Karton 5 kl. 180 g, - XI.71.

K. 3820

Polska - komunikacja 1981

K.974-C

Samochodowy atlas Polski.Red.Janusz Łopatto.
/Skala/ 1:500 000.Wyd.6

Warszawa 1981

Państw.Przedś.Wyd.Kart.
cm 13x24,s.215,tabl.map kol.
34

Objaśń.w jęz.pol.ang.niem.ros.czes.szw.
Tyt.także w jęz.ang.niem.ros.szw.

CWD-B 142 Karta katalogowa wydawnictw zwartych i ciągłych

CWD B 142 Zam. 1000/DW/On

Wrak 1041 - 694.000 - Karton 5 kl. 180 g, - XI.71.

Polska - komunikacja 1982

K.3875

Samochodowa mapa Polski.Red.Krystyna Zalewska.
/Skala/ 1:1 000 000.

Warszawa 1982

Państw.Przeds.Wyd.Kart.
Druk Wojskowe Zakłady Graf.
cm 73,5x44,złoż.cm 13,5x23,5
pow.kolor.

Mapa poboczna: Okręg Katowicki
Objaśń.pol.ang.niem.ros.
Druk obustronny.Tyt.okł.

Polska - komunikacja 1982

K.975-C

Samochodowy atlas Polski.Red.Janusz Łopatto.
/Skala/ 1:500 000.Wyd.7.

Warszawa 1982

Państw.Przeds.Wyd.Kart.
cm 13x24, s.215, tabl.map kol.
34

Objaśń.pol.ang.niem.ros.czes.szw.
Tyt.także w jęz.ang.niem.ros.szw.

Polska - komunikacja 1983

K.5142

Mapa samochodowa Polski./Skala/ 1:1500 000.
Red.Krystyna Zalewska.

Warszawa 1983

Państw.Przeds.Wyd.Kart.
cm 44x48

25 lat autostopu.

Na odwr.schematyczne plany miast woj.

Polska

- komunikacja 1983

K.7848

Mapa samochodowa Polski. Oprac. red. Krystyna
Zalewska. Skala 1: 1 000 000. Wyd. 10.

Warszawa-Wrocław-
Budapeszt 1983

Państw. Przedś. Wyd. Kart.
Cartographia
cm 70,5 x 64,5, złoż. cm
13x23, pow. kolor.

Mapa poboczna: Okręg Katowicki

Objaśń. pol. ang. niem. ros.

Na odwr. schematyczne any miast woj. Tabela
przybliżonych odległ. między miejsc.

Pu-B-143 Karta katalogowa wyd. tych 1 ciągłych.

Pu-B-143 zam. 871-DW-ON-82 D 02 3.090.000 karton

Polska | komunikacja 1983

| K. 978-C

Samochodowy atlas Polski. Red. Janusz Łopatto.
/Skala/ 1:500 000. Wyd. 8.

Warszawa 1983

Państw. Przedś. Wyd. Kart.
cm 13x23,5

Tyt. i objaśn. również w jęz. ang. niem. ros. czes.
SZW.

- Pu-B-143 Karta katalogowa wydawnictw zwartych i ciągłych.
Pu-B-143 zam. 871-DW-ON-82 DZG zam. 1501-3-202 3.090.000 karton

+ K 979-C

K.980-C

Polska - komunikacja 1983

Samochodowy atlas Polski. Red. Janusz Łopatto.
/Skala/ 1 : 500 000. Wyd. 8.

Warszawa 1983

Państw. Przedś. Wyd. Kart.
cm 13x23,5

K.980-C

K.7837

Polska - komunikacja 1983

Województwa: białostockie, łomżyńskie,
suwalskie. Mapa krajoznawczo-samochodowa.
Skala 1:500 000. Wyd. 6.

Warszawa 1983

Państw. Przeds. Wyd. Kart.
cm 48,5x41,5, pow. kolor.

K.7836

Polska - komunikacja 1983

Województwa: białskopodlaskie, siedleckie.
Mapa krajoznawczo-samochodowa. Skala 1:500000.
Wyd. 6.

Warszawa 1983

Państw. Przedś. Wyd. Kart.
cm 48,5 x 41,5, złoż. cm
11x23, pow. kolor.

Polska + komunikacja 1983

K.7801

Województwa: bielskie, częstochowskie, katowickie
opolskie. Mapa krajoznawczo-samochodowa.
Skala 1:500 000. Wyd. 6.

Warszawa 1983

Państw. Przeds. Wyd. Kart.
cm 48x42, złoż. cm 10,5x23,
pow. kolor.

Objaśń. pol. ang. niem. ros.
Na odwr. tekst inf.

Polska - komunikacja 1983

K.7802

Województwa: bydgoskie, toruńskie, włocławskie.
Mapa krajoznawczo-samochodowa. Skala 1:500 000
Wyd. 6.

Warszawa 1983

Państw. Przedś. Wyd. Kart.
cm 38x42, złoż. cm 11x23, pow.
kolor.

Objaśń. pol. ang. niem. ros. Na odwr. tekst inf.

Pu-B-143 Karta katalogowa wydawnictw zwartych i ciągłych.

Pu-B-143 zam. 871-DW-ON-82 DZG zam. 1501-3-202 3.090.000 karton

Polska - komunikacja 1983

K.7803

Województwa: chełmskie, lubelskie, zamojskie.
Mapa krajoznawczo-samochodowa. Skala 1:500 000.
Wyd. 6.

Warszawa 1983

Państw. Przeds. Wyd. Kart.
cm 38x42, zkoż. cm 11x23,
pow. kolor.

Objaśn. pol. ang. niem. ros. Naodwr. tekst inf.

Pu-B-143 Karta katalogowa wydawnictw zwartych i ciągłych.

Pu-B-143 zam. 871-DW-ON-82 DZG zam. 1501-3-202 3.090.000 karton

Polska - komunikacja 1983

K.7804

Województwa: elbląskie, olsztyńskie.
Mapa krajoznawczo-samochodowa. Skala 1:500 000
Wyd. 6

Warszawa 1983

Państw. Przedś. Wyd. Kart.
cm 49x41,5, złoż. cm 11x26,
pow. kolor.

Objaśn. pol. ang. niem. ros.
Na odwr. tekst inf.

Pu-B-143 Karta katalogowa wydawnictw zwartych i ciągłych.

Pu-B-143 zam. 871-DW-ON-82 DZG zam. 1501-3-202 3.090.000 karton

Polska - komunikacja 1983

K.7805

Województwa: gdańskie, szlupskie. Mapa krajoznawczo-samochodowa. Skala 1:500 000. Wyd. 6.

Warszawa 1983 Państw. Przeds. Wyd. Kart.
cm 38x41,5, złoż. cm 11x23
pow. kolor.

Objaśn. pol. ang. niem. ros.
Na odwr. tekst inf.

Pu-B-143 Karta katalogowa wydawnictw zwartych i ciągłych.

Pu-B-143 zam. 871-DW-ON-82 DZG zam. 1501-3-202 3.090.000 karton

Polska - komunikacja 1983

K.7806

Województwa: gorzowskie, leszczyńskie, zielonogórskie. Mapa krajoznawczo-samochołowa. Skala 1:500 000. Wyd. 6.

Warszawa 1983

Państw. Przedś. Wyd. Kart.
cm 42x49, złoż. cm 10,5x23,
pow. kolor.

Objaśń. pol. ang. niem. ros.

Na odwr. tekst inf. oprac. Łakoma.

Pu-B-143 Karta katalogowa wydawnictw zwartych i ciągłych.

Pu-B-143 zam. 871-DW-ON-82 DZG zam. 1501-3-202 3.090.000 karton

Polska - komunikacja 1983

K.7807

Województwa: jeleniogórskie, legnickie, wałbrzyskie, wrocławskie. Mapa krajoznawczo-samochodowa. Skala 1:500 000. Wyd. 5.

Warszawa 1983

Państw. Przedś. Wyd. Kart.
cm 48,5x42, złoż. cm 11x23,
pow. kolor.

Objaśń. pol. ang. niem. ros.
Na odwr. tekst inf.

Pu-B-143 Karta katalogowa wydawnictw zwartych i ciągłych.

Pu-B-143 zam. 871-DW-ON-82 DZG zam. 1501-S-202 3.090.000 karton

Polska - komunikacja 1983

K.7808

Województwa: kaliskie, konińskie, miejskie
żódzkie, piotrkowskie, sieradzkie, skierniewic-
kie. Mapa krajoznawczo-samochołowa.
Skala 1:500 000. Wyd. 6.

Warszawa 1980

Państw. Przedś. Wyd. Kart.
cm 51x49,5, złoż. cm 10,5x26
pow. kolor.

Objaśn. pol. ang. niem. ros. Na odwr. tekst inf.

Pu-B-143 Karta katalogowa wydawnictw zwartych i ciągłych.

Pu-B-143 zam. 871-DW-ON-82 DZG zam. 1501-3-202 3.090.000 karton

Polska - komunikacja 1983

K: 7838

Województwa: kieleckie, radomskie, tarnobrzeskie. Mapa krajoznawczo-samochodowa. Skala 1:500 000. Wyd. 6.

Warszawa 1983

Państw. Przedś. Wyd. Kart.
cm 48,5 x 41,5, złoż. cm
11x23, pow. kolor.

Polska - komunikacja 1983

K.7809

Województwa: koszalińskie, szczecińskie.
Mapa krajoznawczo-samochodowa. Skala 1:500 000.
Wyd. 6.

Warszawa 1983

Państw. Przedś. Wyd. Kart.
cm 42x41,5, złoż. cm 10,5x23,
pow. kolor.

Objaśń. pol. ang. niem. ros.
Na odwr. tekst inf.

Pu-B-143 Karta katalogowa wydawnictw zwartych i ciągłych.

Pu-B-143 zam. 871-DW-ON-82 DZG zam. 1501-3-202 3.090.000 karton

Polska - komunikacja 1983

K.7810

Województwa: miejskie krakowskie, nowosądeckie,
tarnowskie. Mapa krajoznawczo-samochodowa.
Skala 1:500 000. Wyd. 6

Warszawa 1983

Państw. Przedś. Wyd. Kart.
cm 38x42, złoż. cm 10,5x23,
pow. kolor.

Objaśń. pol. ang. niem. ros.
Na odwr. tekst inf.

Polska - komunikacja 1983

K.7811

Województwa: krośnieńskie, przemyskie,
rzeszowskie. Mapa krajoznawczo-samochodowa.
Skala 1:500 000. Wyd. 6.

Warszawa 1983

Państw. Przedś. Wyd. Kart.
cm 38x41,5, pow. kolor.

Objaśń. pol. ang. niem. ros.
Na odwr. tekst inf.

Polska - komunikacja 1983

K.7812

Województwa: piłskie, poznańskie. Mapa krajoz-
nawczo-samochodowa. Skala 1:500 000. Wyd. 6.

Warszawa 1983

Państw. Przedś. Wyd. Kart.
cm 38x41,5, złoż. cm 11x23,
pow. kolor.

Objaśń. pol. ang. niem. ros.
Na odwr. tekst inf.

Polska - komunikacja 1983

K.7813

Województwa: stołeczne warszawskie, ciechanowski, ostrołęcki, płockie. Mapa krajoznawczo-samochodowa. Skala 1:500 000. Wyd. 6.

Warszawa 1983

Państw. Przedś. Wyd. Kart.
cm 38x41,5, złoż. cm 11x23,
pow. kolor.

Objaśń. pol. ang. niem. ros.
Na odwr. tekst inf.

K.7869

Polska - komunikacja 1984

Mapa samochodowa Polski. Oprac. red. Krystyna
Zalewska. Skala 1:1 000 000. Wyd. 11.

Warszawa-Wrocław-
Budapeszt 1984

Państw. Przedś. Wyd. Kart.
Cartographia
cm 70,5x64,5, złoż., cm
13x23, pow. kolor.

Mapa poboczna: Okręg Katowicki
Objaśn. pol. ang. niem. ros. Na odwr. schematyczne
plany miast woj.

Pu-B-143 Karta katalogowa wydawnictw zwartych i ciągłych.

Pu-B-143 zam. 871-DW-ON-82 DZG zam. 1501-3-202 3.090.000 karton

K 7869

| - komunikacja 1984

| K.5206

Mapa samochodowa Polski. Skala 1:1500 000.

Warszawa /1984/

Państw. Przeds. Wyd. Kart.
cm 52x50

Objaśń. pol. ang. niem. ros. Na odwr. schematyczne
plany miast woj.

Pu-B-143 Karta katalogowa wydawnictw zwartych i ciągłych.

Pu-B-143 zam. 871-DW-ON-82 DZG zam. 1501-3-202 3 090.000 karton

Polska - komunikacja 1984

K.7918

Samochodowa mapa Polski. Skala 1:750 000.

Warszawa 1984

Państw. Przedś. Wyd. Kart.
cm 94,5x84, złoż. cm
13,5x21, pow. kolor.

Na odwr. tekst inf.

Polska - komunikacja 1984

K. 983-C

Samochodowy atlas Polski./Skala/ 1:500 000.
Red. Janusz Łopatto. Wyd. 9

Warszawa 1984

Państw. Przedsiębiorstwo Wyd.
Kart.

cm 13x23,5, s. 215, tabl. map
kol. 34

Tyt. i objaśn. również w jęz. ang. niem. ros. czes.
SZW.

Pu-B-143 Karta katalogowa wydawnictw zwartych i ciągłych.

Pu-B-143 zam. nr 406/DW/ON

WZGraf. Z-d 2, zam. 649/82, n. 2 010 000

K.7906

Polska - komunikacja 1984

Województwa: białostockie, łomżyńskie,
suwalskie. Mapa krajoznawczo-samochodowa.
Skala 1:500 000. Wyd. 7.

Warszawa 1984

Państw. Przedś. Wyd. Kart.
cm 48,5x41,5, pow. kolor.

Objaśń. pol. ang. niem. ros.
Na odwr. tekst inf.

K.7906

Pu-B-143 Karta katalogowa wydawnictw zwartych i ciągłych.

Pu-B-143 zam. 871-DW-ON-82 DZG zam. 1501-3-202 3.090.000 karton

K.7907

Polska - komunikacja 1984

Województwa:białskopodlaskie,siedleckie.
Mapa krajoznawczo-samochodowa.Skala
1:500 000. Wyd.5.

Warszawa 1984 ~ Państw.Przeds.Wyd.Kart.
cm 48,5x41,5,złoż.cm
11x23,pow.kolor.

Objaśń.pol.ang.niem.ros.
Na odwr.tekst inf.

K.7907

Polska - komunikacja 1984

K.7908

Województwa: bielskie, częstochowskie,
katowickie, opolskie. Mapa krajoznawczo-
Samochodowa. Skala 1:500 000. Wyd. 7

Warszawa 1984

Państw. Przeds. Wyd. Kart.
cm 48x42, złoż. cm 10,5x23,
pow. kolor.

Objaśń. pol. ang. niem. ros.
Na odwr. tekst inf.

Polska — komunikacja 1984

K.7877

Województwa: bydgoskie, toruńskie, włocławskie.
Mapa krajoznawczo-samochodowa. Skala 1:500 000.
Wyd. 7.

Warszawa 1984

Państw. Przedś. Wyd. Kart.
cm 38x41, zkoż. cm 12x22
pow. kolor.

Objaśń. pol. ang. niem. ros.
Na odwr. tekst inf.

Polska - komunikacja 1984

K.7878

Województwa: chełmskie, lubelskie, zamojskie.
Mapa krajoznawczo-samochołowa. Skala 1:500 000.

Wyd. 7

Warszawa 1984

Państw. Przedś. Wyd. Kart.
cm 38x41, złoż. cm 11x23,
pow. kolor.

Objaśń. pol. ang. niem. ros. Na odwr. tekst inf.

K.7909

Polska + komunikacja 1984

Województwa: elbląskie, olsztyńskie. Mapa
krajoznawczo-samochodowa. Skala 1:500 000. Wyd. 7

Warszawa 1984

Państw. Przeds. Wyd. Kart.
cm 47,5x41, złoż. cm 10,5x23,
pow. kolor.

Objaśń. pol. ang. niem. ros.
Na odwr. tekst inf.

K, 7909

Polska - komunikacja 1984

K.7879

Województwa: gdańskie, szlubińskie. Mapa krajoznawcza samochodowa. Skala 1:500 000. Wyd. 7.

Warszawa 1984

Państw. Przedś. Wyd. Kart.
cm 38x41, złoż. cm 11x22,
pow. kolor.

Objaśn. pol. ang. niem. ros.
Na odwr. tekst inf.

K.7879

Polska - komunikacja 1984

K.7910

Województwa: gorzowskie, leszczyńskie,
zielonogórskie. Mapa krajoznawczo-samochodowa.
Skala 1:500 000. Wyd. 7

Warszawa 1984

Państw. Przeds. Wyd. Kart.

cm 47,5x41, złoż. cm 10,5x22,5
pow. kolor.

Objaśn. pol. ang. niem. ros.

Na odwr. tekst inf.

K. 7910

Pu-B-143 Karta katalogowa wydawnictw zwartych i ciągłych.

Pu-B-143 zam. nr 446/DW/ON

WZGraf. Z-d 2, zam. 649/82, n. 2 010 000

Polska - komunikacja 1984

K.7911

Województwa: jeleniogórskie, legnickie,
wałbrzyskie, wrocławskie. Mapa krajoznawczo-
samochodowa. Skala 1:500 000. Wyd. 7

Warszawa 1984

Państw. Przeds. Wyd.
Kart.

cm 47,5x41, zkoż. cm
10,5x22,5, pow. kolor.

Objaśń. pol. ang. niem. ros.
Na odwr. tekst inf.

K. 7911

Pu-B-143 Karta katalogowa wydawnictw zwartych i ciągłych.

Pu-B-143 zam. 871-DW-ON-82 DZG zam. 1501-3-202 3.090.000 karton

Polska - komunikacja 1984

K.7912

Województwa: kaliskie, konińskie, łódzkie,
piotrkowskie, sieradzkie, skierniewickie.
Mapa krajoznawczo-samochodowa. Skala 1:500 000.
Wyd. 7

Warszawa 1984

Państw. Przedś. Wyd. Kart.
cm 47,5x41, złoż. cm 10,5x22
pow. kolor.

Objaśń. pol. ang. niem. ros.
Na odwr. tekst inf.

Pu-B-143 Karta katalogowa wydawnictw zwartych i ciągłych.

Pu-B-143 zam. nr 406/DW/ON

WZGraf. Z-d 2, zam. 640/82, n. 2 010 000

Polska 7 komunikacja 1984

K.7913

Województwa: kieleckie, radomskie, tarno-
brzeskie. Mapa krajoznawczo-samochodowa.
Skala 1:500 000. Wyd. 7.

Warszawa 1984.

Państw. Przeds. Wyd. Kart.
cm 47,5x41, złoż. cm
10,5x22,5, pow. kolor.

Objaśń. pol. ang. niem. ros.
Na odwr. tekst inf.

Polska - komunikacja 1984

K.7914

Województwa: koszalińskie, szczecińskie.
Mapa krajoznawczo-samochodowa. Skala 1:500 000.
Wyd. 7.

Warszawa 1984

Państw. Przeds. Wyd. Kart.
cm 47,5x41, złoż. cm
10,5x22,5, pow. kolor.

Objaśń. pol. ang. niem. ros.
Na odwr. tekst inf.

Pu-B-143 Karta katalogowa wydawnictw z kartami i ciągłych.

Pu-B-143 zam. nr 466/DW/ON

WZGraf. Z-d 2, zam. 649/82, n. 2 010 000

_____ | _____
Polska | - komunikacja 1984

_____ | K.7915

Województwa: krakowskie, nowosądeckie,
tarnowskie. Mapa krajoznawczo-samochodowa.
Skala 1:500 000. Wyd. 7.

Warszawa 1984

Państw. Przedś. Wyd. Kart.
cm 47,5x41, złoż. cm
10,5x22,5, pow. kolor.

Objaśń. pol. ang. niem. ros.
Na odwr. tekst inf.

K. 7915

Polska - komunikacja 1984

K.7916

Województwa: krośnieńskie, przemyskie,
rzeszowskie. Mapa krajoznawczo-samochodowa.
Skala 1:500 000. Wyd. 7.

Warszawa 1984

Państw. Przeds. Wyd. Kart.
cm 47,5x41, złoż. cm
10,5x22,5, pow. kolor.

Objaśń. pol. ang. niem. ros.
Na odwr. tekst inf.

Pu-B-143 Karta katalogowa wydawnictw zwartych i ciągłych.

Pu-B-143 zam. nr 406/DW/ON

WZGraf. Z-d 2, zam. 649/82. n. 2 010 000

K.7880

Polska - komunikacja 1984

Województwa: pilskie, poznańskie. Mapa krajoznawczo-samochodowa. Skala 1:500 000. Wyd. 7.

Warszawa 1984

Państw. Przeds. Wyd. Kart.
cm 38x42, zkoż. cm 11x23,
pow. kolor.

Objaśń. pol. ang. niem. ros.
Na odwr. tekst inf.

Polska - komunikacja 1984

K.7917

Województwa: stoł.warszawskie, ciechanowskie,
ostrołęckie, płockie. Mapa krajoznawczo-
samochodowa. Skala 1:500 000. Wyd. 7.

Warszawa 1984

Państw. Przeds. Wyd. Kart.
cm 47,5x41, złoż. cm
10,5x22,5, pow. kolor.

Objaśń. pol. ang. niem. ros.
Na odwr. tekst inf.

Pu-B-143 Karta katalogowa wydawnictw zwartych i ciągłych.

Pu-B-143 zam. nr 466/DW/ON

WZGraf. Z-d 2, zam. 649/82, n. 2 010 000

Polska

- komunikacja 1984/85

K.7934

Samochodowa mapa Polski. Sieć dróg pierwszej i drugiej kolejności zimowego utrzymania. Oprac. red. Krystyna Jawecka, Krystyna Zalewska. /Skala/ 1:750 000.

Warszawa 1984/85

Państw. Przedś. Wyd. Kart.
cm 93x87złoż. cm 13,5x21,5
pow. kolor.

Mapa poboczna: Okręg Katowicki 1:200 000
Objaśń. pol. ang. niem. ros. Na odwr. Skorowidz
miejscowości.

Pu-B-143 Karta katalogowa wydawnictw zwartych i ciągłych.

Pu-B-143 zam. nr 466/DW/ON

K.7934
WZGraf. Z-d 2, zam. 649/82. n. 2 010 000

Polska - komunikacja 1984/85

K.7970

Samochodowa mapa Polski. Oprac. red. Krystyna
Jawecka, Krystyna Zalewska. /Skala/ 1:750 000.

Warszawa 1984/85

Państw. Przedś. Wyd. Kart.
cm 93x87, złoż. cm 13,5x21,5
pow. kolor.

Mapa poboczna: Okręg katowicki 1:200 000
Objaśń. pol. ang. niem. ros.
Na odwr. skorowidz miejscowości.

K.7953

Polska - komunikacja 1984/85

Województwa: białskopodlaskie, siedleckie,
Mapa krajoznawczo-samochodowa. Skala
1:500 000. Wyd. 5.

Warszawa 1984/85

Państw. Przeds. Wyd. Kart.
cm 48,5x41,5, złoż. cm
11x23, pow. kolor.

Objaśń. pol. ang. niem. ros.
Na odwr. tekst inf.

Pu-B-143 Karta katalogowa wydawnictw z kartami 1 ciągłych.

Pu-B-143 zam. nr 446/DW/ON

WZGraf. Z-d 2, zam. 649/82, n. 2 010 000

K.7953

Polska - komunikacja 1984/85

K.7971

Województwa: białostockie, łomżyńskie,
suwalskie. Mapa krajoznawczo-samochodowa.
Skala 1:500 000. Wyd. 7.

Warszawa 1984/85

Państw. Przeds. Wyd. Kart.
cm 48,5x41,5, złoż. cm
11x23, pow. kolor.

Objaśn. pol. ang. niem. ros.
Na odwr. tekst inf.

Pu-B-143 Karta katalogowa wydawnictw zwartych i ciągłych.

Pu-B-143 zam. nr 406/DW/ON

WZGraf. Z-d 2, zam. 649/82, n. 2 010 000

K.7972

Polska - komunikacja 1984/85

Województwa: bielskie, częstochowskie,
katowickie, opolskie. Mapa krajoznawczo-
samochodowa. Skala 1:500 000. Wyd. 7

Warszawa 1984/85

Państw. Przeds. Wyd. Kart.
cm 48,5x41,5, złoż. cm
11x23, pow. kolor.

Objaśń. pol. ang. niem. ros.
Na odwr. tekst inf.

Polska - komunikacja 1984/85

K.7954

Województwa: bydgoskie, toruńskie, włocławskie.
Mapa krajoznawczo-samochodowa. Skala
1:500 000. Wyd. 7.

Warszawa 1984/85

Państw. Przeds. Wyd. Kart.
cm 48,5x41,5, złoż. cm
11x23, pow. kolor.

Objaśń. pol. ang. niem. ros.
Na odwr. tekst inf.

K.7954

Pu-B-143 Karta katalogowa wydawnictw z kartych i ciągłych.

Pu-B-143 zam. nr 446/DW/ON

WZGraf. Z-d 2, zam. 649/82, n. 2 010 000

Polska

- komunikacja 1984/85

K.7955

Województwa: chełmskie, lubelskie, zamojskie.
Mapa krajoznawczo-samochodowa. Skala
1:500 000. Wyd. 7.

Warszawa 1984/85

Państw. Przeds. Wyd. Kart.
cm 48,5x41,5, złoż. cm
11x23, pow. kolor.

Objaśń. pol. ang. niem. ros.
Na odwr. tekst inf.

K.7955

Pu-B-143 Karta katalogowa wydawnictw zwartych i ciągłych.

Pu-B-143 zam. nr 446/DW/ON

WZGraf. Z-d 2, zam. 649/82, n. 2 010 000

K.7973

Polska - komunikacja 1984/85

Województwa: elbląskie, olsztyńskie. Mapa
krajoznawczo-samochodowa. Skala 1:500 000.
Wyd. 7.

Warszawa 1984/85

Państw. Przeds. Wyd. Kart.
cm 48,5x41,5, złoż. cm
11x23, pow. kolor.

Objaśń. pol. ang. niem. ros.
Na odwr. tekst inf.

Polska - komunikacja 1984/85

K.7956

Województwa: gdańskie, słupskie. Mapa krajoz-
nawczo-samochodowa. Skala 1:500 000. Wyd. 7.

Warszawa 1984/85

Państw. Przeds. Wyd. Kart.
cm 48,5x41,5, złoż. cm
11x23, pow. kolor.

Objaśn. pol. ang. niem. ros.
Na odwr. tekst inf.

K.7956

K.7974

Polska - komunikacja 1984/85

Województwa: gorzowskie, leszczyńskie,
zielonogórskie. Mapa krajoznawczo-samochodowa
Skala 1:500 000. Wyd. 7

Warszawa 1984/85

Państw. Przeds. Wyd. Kart.
cm 48,5x41,5, pow. kolor.
złoż. cm 11x23

Objaśń. pol. ang. niem. ros.

Na odwr. tekst inf.

Polska - komunikacja 1984/85

K.7975

Województwa: jeleniogórskie, legnickie,
wałbrzyskie, wrocławskie. Mapa krajoznawczo-
samochodowa. Skala 1:500 000. Wyd. 7

Warszawa 1984/85

Państw. Przeds. Wyd. Kart.
cm 48,5x41,5, pow. kolor.
Złoż. cm 11x23

Objaśń. pol. ang. niem. ros.

Na odwr. tekst inf.

Polska - komunikacja 1984/85

K.7976

Województwa: kaliskie, konińskie, łódzkie,
piotrkowskie, sieradzkie, skierniewickie.

Mapa krajoznawczo-samochodowa. Skala 1:500 000.

Wyd. 7

Warszawa 1984/85

Państw. Przeds. Wyd. Kart.
cm 48,5x41,5, pow. kolor.
złoż. cm 11x23

Objaśń. pol. ang. niem. ros.

Na odwr. tekst inf.

K.7977

Polska - komunikacja 1984/85

Województwa: kieleckie, radomskie, tarno-
brzeskie. Mapa krajoznawczo-samochodowa.
Skala 1:500 000. Wyd. 7

Warszawa 1984/85

Państw. Przeds. Wyd. Kart.
cm 48,5x41,5, pow. kolor.
złoż. cm 11x23

Objaśń. pol. ang. niem. ros.

Na odwr. tekst inf.

Pu-B-143 Karta katalogowa wydawnictw zwartych i ciągłych.

Pu-B-143 zam. nr 466/DW/ON

WZGraf. Z-d 2, zam. 649/82, n. 2 010 000

Polska - komunikacja 1984/85

K.7979

Województwa: koszalińskie, szczecińskie.
Mapa krajoznawczo-samochodowa. Skala 1:500 000
Wyd. 7

Warszawa 1984/85

Państw. Przedś. Wyd. Kart.
cm 48,5x41,5, pow. kol.
złoż. cm 11x23

Objaśń. pol. ang. niem. ros.
Na odwr. tekst inf.

Pu-B-143 Karta katalogowa wydawnictw zwartych i ciągłych.

Pu-B-143 zam. nr 406/DW/ON

WZGraf. Z-d 2, zam. 639/82. n. 2 010 000

K.7978

Polska - komunikacja 1984/85

Województwa: krakowskie, nowosądeckie, tarnowskie
Mapa krajoznawczo-samochodowa. Skala 1:500 000.
Wyd. 7

Warszawa 1984/85

Państw. Przeds. Wyd. Kart.
cm 48,5x41,5, pow. kolor.
złoż. cm 11x23

Objaśń. pol. ang. niem. ros.
Na odwr. tekst inf.

Pu-B-143 Karta katalogowa wydawnictw zwartych i ciągłych.

Pu-B-143 zam. nr 466/DW/ON

WZGraf. Z-d 2, zam. 649/82. n. 2 010 000

K.7980

Polska - komunikacja 1984/85

Województwa: krośnieńskie, przemyskie,
rzeszowskie. Mapa krajoznawczo-samochodowa
Skala 1:500 000. Wyd. 7

Warszawa 1984/85. Państw. Przeds. Wyd. Kart.
cm 48,5x41,5, pow. kolor.
złoż. cm 11x23

Objaśń. pol. ang. niem. ros.
Na odwr. tekst inf.

Polska

- komunikacja 1984/85

K.7957

Województwa: pilskie, poznańskie. Mapa krajo-
znawczo-samochodowa. Skala 1:500 000. Wyd. 7.

Warszawa 1984/85

Państw. Przeds. Wyd. Kart.
cm 48,5x41,5, złoż. cm
11x23, pow. kolor.

Objaśń. pol. ang. niem. ros.

Na odwr. tekst inf.

Polska

- komunikacja 1984/85

K.7981

Województwa: stoł.warszawskie, ciechanowskie,
ostrołęckie, płockie. Mapa krajoznawczo-
samochodowa. Skala 1:500 000. Wyd. 7

Warszawa 1984/85

Państw.Przeds.Wyd.Kart.
cm 48,5x41,5, złoż.cm
11x23, pow.kolor.

Objaśń.pol.ang.niem.ros.

Na odwr.tekst inf.

Pu-B-143 Karta katalogowa wydawnictw zwartych i ciągłych.

Pu-B-143 zam. nr 446/DW/ON

WZGraf. Z-d 2, zam. 649/82, n. 2 000 000

Polska - komunikacja 1985

K.8025

Mapa samochodowa Polski. Sieć dróg pierwszej i drugiej kolejności zimowego Utrzymania. Skala 1:750 000.

Warszawa 1985

PPWK

cm 73,5x67, złoż. cm 13x24

Objasń. pol. ang. niem. ros. Na odwr. schematyczne plany miast woj.

K.8025

Pu-B-143 Karta katalogowa wydawnictw zwartych i ciągłych.

Pu-B-143 zam. nr 446/DW/ON

WZGraf. Z-d 2, zam. 649/82, n. 2 010 000

Polska

- komunikacja 1985

K. 8088

/ Pologne/ Carte routiere. Oprac. red.

Krystyna Jawecka, Krystyna Zalewska. / Skala /

1: 750 000

Warszawa 1985

Państw. Przeds. Wyd. Kart.

cm 93x84

złoż. cm 13,3x21

Mapa poboczna: Okręg Katowicki. Objaśn. ang. 21
franc. niem. Na odwr. ● tekst inf.

Pu-B-143 Karta katalogowa wydawnictw zwartych i ciągłych.

Pu-B-143 zam. nr 466/DW/ON

WZGraf. Z-d 2, zam. 649/82, n. 2 010 000

K. 8088

Polska - komunikacja 1985

K.984-C

Samochodowy atlas Polski.Red.Janusz Łopatto
Skala 1:500 000.Wyd.9

Warszawa.1985

Państw.Przeds.Wyd.Kart.
cm 13x23,5,s.215,tabl.map
kol.34

Tyt.i objaśń.również w jęz.ang.niem.ros.czes.

Pu-B-143 Karta katalogowa wydawnictw zwartych i ciągłych.

Pu-B-143 zam. nr 446/DW/ON

WZGraf. Z-d 2, zam. 649/82, n. 2 010 000

Polska

- komunikacja 1985

K.985 C

Samochodowy atlas Polski.Red.Janusz Łopatto
Skala 1:500 000.Wyd.9

Warszawa 1985

Państw.Przeds.Wyd.Kart.
cm 13x23,5,s.215,tabl.map
kol.34

Tyt.i objaśń.również w jęz.ang.niem.ros.czes.

Pu-B-143 Karta katalogowa wydawnictw zwartych i ciągłych.

Pu-B-143 zam. nr 446/DW/ON

WZGraf. Z-d 2, zam. 649/82, n. 2 010 000

Polska + komunikacja 1986

K. 8124

Samochodowa mapa Polski. Oprac. red. Krystyna
Jawecka, Krystyna Zalewska. Skala 1:750 000.

Wyd. 2

Warszawa 1986

PPWK

cm 93,8x86,8, złoż. cm 13,4
x 21,7

Mapa poboczna: Okręg katowicki 1:200 000.

Na odwr. tekst inf.

Pu-B-143 Karta katalogowa wydawnictw zwartych i ciągłych.

Pu-B-143 zam. nr 446/DW/ON

WZGraf. Z-d 2, zam. 649/82, n. 2 010 000

Polska - komunikacja 1986

K. 8125

Samochodowa Mapa Polski - sieć dróg I i II
kolejności zimowego utrzymania. Oprac. red.
Krystyna Jawecka, Krystyna Zalewska. Skala
1:750 000. Wyd. 3

Warszawa 1986

Państw. Przeds. Wyd. Kart.

cm 93,8 x 86,8, zł 0ż. cm

13,4 x 21,7

Mapa pomocnicza : Okręg katowic-
Pu-B-143 Karta katalogowa wydawnictw zwartych i ciągłych.
ki Pu-B-143 zam. nr 366/DW/ON WZGraf. Z-d 2, zam. 649/82, n. 2 010 000
Na odwr. tekst inf.

Polska

- komunikacja 1986

K. 991-C

K. 994-C

Samochodowy atlas Polski.Red. Janusz Łopatto
Skala 1: 500 000. Wyd. 10

Warszawa 1986

Państw.Przeds.Wyd.Kart.
cm 13x23, s.215, tabl.map
kol. 34

Tyt. i objaśń. również w jęz.ang.niem.ros.czes.

Polska - komunikacja 1987

K. 8123

Samochodowa mapa Polski. Oprac. red. Krystyna
Jawecka, Krystyna Zalewska. Skala 1:750 000
Wyd. 3

Warszawa 1987

Państw.Przeds. Wyd. Kart.

cm 93,8 x 86,8 złoż. cm
13,4 x 21,7

Mapa poboczna: Okręg katowicki 1: 200 000.

Na odwr. tekst inf.

Pu-B-143 Karta katalogowa wydawnictw zwartych i ciągłych.

Pu-B-143 zam. nr 446/DW/ON

WZGraf. Z-d 2, zam. 649/82, n. 2 010 000

K. 8167

Polska - komunikacja 1987

Samochodowa mapa Polski. Sieć dróg krajowych
pierwszej i drugiej kolejności zimowego utrzy-
mania. Oprac. red. Krystyna Jawecka, Krystyna
Zalewska. Skala 1:750 000. Wyd. 4

Warszawa 1987

Państw. Przedś. Wyd. Kart.

cm

zkoż. cm

Objaśn. pol. ang. niem. czes. Na odwr. skorowidz
miejscowości.

Polska - komunikacja 1988

K. 5320

Samochodowa mapa Polski . 30 lat autostopu.
/ Skala / 1: 1 000 000

Warszawa 1988

Państw.Przeds.Wyd.Kart.
cm 70x64

Mapa poboczna: Okręg Katowicki. objaśn.pol.
ang.niem.ros.Na odwr. tekst inf.

Polska - komunikacja 1988

K. 8196

Samochodowa mapa Polski. Oprac. red. Krystyna
Jawecka, Krystyna Zalewska. Skala 1:750 000.
Wyd. 5

Warszawa 1988

Państw. Przeds. Wyd. Kartogr
cm 93x88, złoż. cm 13x21,
pow. kolor.

Mapa poboczna: Okręg Katowicki 1:200 000
Objaśń. pol. ang. niem. ros. Na odwr. Skorowidz
miejscowości

Pu-B-143 Karta katalogowa wydawnictw zwartych i ciągłych.

Pu-B-143 zam. nr 446/DW/ON

WZGraf. Z-d 2, zam. 649/82, n. 2 010 000

K. 8196

Polska - komunikacja 1988

K. 8197

Samochodowa mapa Polski. Sieć dróg krajowych pierwszej i drugiej kolejności zimowego utrzymania. Oprac. red. Krystyna Jawecka, Krystyna Zalewska. Wyd. 5 Skala 1: 750 000.

Warszawa 1988

Państw. Przeds. Wyd. Kartogr.
cm 93x88, złoż. cm 13x21
pow. kolor.

Mapa poboczna: Okręg Katowicki 1:200 000
Objaśn. pol.ang.niem.ros. Na odwr. Skoro-
widz miejscowości

Pu-B-143 Karta katalogowa wydawnictw zwartych i ciągłych.

Pu-B-143 zam. nr 446/DW/ON

WZGraf. Z-d 2, zam. 649/82, n. 2 010 000

U 8197

Polska - komunikacja 1989

K. 8243

Samochodowa mapa Polski / oprac. Krystyna
Jawecka, Krystyna Zalewska. Skala 1:750 000

Warszawa 1989

Wojskowe Zakłady Kartografic
czne cm 93x86, złoż. cm
13,5x21, pow. kolor.

Mapa poboczna: Okręg Katowicki. objaśn. pol. ang
niem. ros. Na odwr. tekst inf.

Pu-B-143 Karta katalogowa wydawnictw zwartych i ciągłych.

Pu-B-143 zam. nr 446/DW/ON

WZGraf. Z-d 2, zam. 649/82, n. 2 610 000

Polska - komunikacja 1989

k. 8266

K. 8244

K. 8267

Samochodowa mapa Polski / oprac. Krystyna
Jawecka, Krystyna Zalewska. Skala 1:750 000
Wyd. 6

Warszawa 1989

Państw. Przedsiębiorstwo
Wydawnictw Kartograficznych
cm 93x86, złoż. cm 13,5x21
pow.kolor.

Mapa poboczna: Okręg Katowicki. Obj. pol. ang.
niem. ros. Na odwr. tekst inf.

Pu-B-143 Karta katalogowa wydawnictw zwartych i ciągłych.

Pu-B-143 zam. nr 446/DW/ON

WZGraf. Z-d 2, zam. 649/82, ri. 2 010 000

Polska

- komunikacja 1990

K. 8333

Województwa białostockie, łomżyńskie, suwalskie
: mapa krajoznawczo-samochodowa / oprac. Jadwiga
Wasilewska.- Wyd. 9.- 1:500 000

Warszawa 1990

Państw. Przedsiębiorstwo
Wydawnictw Kartograficznych
cm 41x48, złoż.cm 23x11

Objaśń. pol.ang.niem.ros. Na odwr. treść turyst
oprac. Danuta Piekarcz

Polska - komunikacja 1989

K. 8248

Województwa białskopodlaskie, siedleckie :
mapa krajoznawczo-samochodowa / oprac.
Danuta Piekarcz. Skala 1:500 000 . Wyd. 7

Warszawa 1989

Państw. Przedsiębiorstwo
Wydawnictw Kartograficznych
cm 37x41, złoż. cm 10,5x22,5
pow. kolor.

Objaśń. pol.ang.niem.ros. Na odwr.tekst inf.

Pu-B-143 Karta katalogowa wydawnictw zwartych i ciągłych.

Pu-B-143 zam. nr 446/DW/ON

WZGraf. Z-d 2, zam. 649/82, ni. 2 010 000

Polska + komunikacja 1989

K.8334

Województwa bielskie, częstochowskie, katowickie
opolskie: mapa krajoznawczo-samochodowa/oprac.
Romana Zaniewicz.-Wyd. 9.-1:500 000

Warszawa 1989 Państw.Przedsiębiorstwo
Wydawnictw Kartograficznych
cm 48x41, złoż.cm 23x11, pow.
kolor.

Mapa poboczna : Okręg katowicki 1:200 000
Objaśn. pol. ang. niem. ros. Na odwr treść turyst. op
oprac. Teresa Zakrzewska

Pu-B-143 Karta katalogowa wydawnictw zwartych i ciągłych.

Pu-B-143 zam. nr 446/DW/ON

WZGraf. Z-d 2, zam. 649/82, n. 2 010 000

Polska - komunikacja 1990

K. 8335

Województwa bydgoskie, toruńskie, włocławskie:
mapa krajoznawczo-samochodowa.- Wyd. 9/ red.
Wojciech Nerlo.- 1: 500 000

Warszawa 1990 Państ. Przedsiębiorstwo
Wydawnictw Kartograficznych
cm 38x41, złoż. cm 23x11

Pu-B-143 Karta katalogowa wydawnictw kartowych i ciągłych.
W.A. Olsztyn, z. 1355/88 OZGraf. Z.P. Dębowo, z. 666 (1.300.000) karton 10.88

D.A.

Polska - komunikacja 1989

K. 8247

Województwa chełmskie, lubelskie, zamojskie :
mapa krajoznawczo-samochodowa / oprac.
Barbara Krysiak. Skala 1:500 000. Wyd. 9

Warszawa 1989

Państw. Przedsiębiorstwo
Wydawnictw Kartograficznych
cm 37x41, złoż.cm 10x23, pow.
kolor.

Objaśn. pol.ang.niem.ros. Na odwr. tekst inf.

Pu-B-143 Karta katalogowa wydawnictw zwartych i ciągłych.

Pu-B-143 zam. nr 446/DW/ON

WZGraf. Z-d 2, zam. 649/82, ni. 2 010 000

Polska

- komunikacja 1990

K. 8336

Województwa elbląskie, olsztyńskie: mapa krajoznawczo-samochodowa / oprac. Urszula Cichowska.- Wyd. 9.- 1:500 000

Warszawa 1990

Państw. przedsiębiorstwo
Wydawnictw Kartograficznych
cm 48x41, złoż. cm 23x11 pow.
kolor.

Objaśń. pol.ang.niem.ros. Na odwr tekst inf.

Polska

- komunikacja 1990

K.8337

Województwa gdańskie, słupskie : mapa krajoz-
nawczo-samochodowa / oprac. Barbara Krysiak
.- Wyd. 9.- 1:500 000

Warszawa 1989

Państw.Przedsiębiorstwo
Wydawnictw Kartograficznych
cm 41x48, złoż. cm 23x11
pow.kolor.

Objaśn.pol.ang.niemros.Na odwr.treść turyst.
i tekst inf. oprac. Wojciech Jankowski

Pu-B-143 Karta katalogowa wydawnictw zwartych i ciągłych.

Pu-B-143 zam. nr 446/DW/ON

WZGraf. Z-d 2, zam. 649/82, n. 2 010 000

Polska

- komunikacja 1990

K. 8338

Województwa gorzowskie, leszczyńskie, zielono-
górskie: mapa krajoznawczo-samochodowa /oprac.
Jadwiga Wasilewska.- Wyd.9.- 1:500 000

Warszawa 1990

Państw. Przedsiębiorstwo
Wydawnictw Kartograficznych
cm 41x48, złoż.cm 23x11

Objaśń. pol.ang.niem.ros. Na odwr.treść turyst
i tekst inf. oprac. Wanda Koziorowska

Polska

- komunikacja 1990

K.8339

Województwa jeleniogórskie, łagnickie, wałbrzyskie, wrocławskie: mapa krajoznawczo-samochodowa / oprac. Danuta Piekarz.- Wyd. 9.-
1:500 000

Warszawa 1990

Państw. Przedsiębiorstwo
Wydawnictw Kartograficznych
cm 48x41, złoż. cm 23x11, pow. ko

Objaśn. pol. ang. niem. ros. Na odwr. treść turyst
i tekst inf. oprac. Krystyna Jawecka

Pu-B-143 Karta katalogowa wydawnictw zwartych i ciągłych.

Pu-B-143 zam. nr 446/DW/ON

WZGraf. Z-d 2, zam. 649/82, n. 2 010 000

Polska - komunikacja 1990

K. 8340

Województwa kaliskie, konińskie, łódzkie,
piotrkowskie, sieradzkie, skierniewickie:
mapa krajoznawczo-samochodowa / oprac. Ewa
Tumiałojć.- Wyd. 9.- 1:500 000

Warszawa 1990

Państw. Przedsiębiorstwo
Wydawnictw Kartograficznych
cm 59x41, złoż. cm 23x11
pow. kolor.

Objaśn. pol. ang. niem. ros. Na odwr. treść turyst.
oprac. Janusz Łopatto

Pu-B-143 Karta katalogowa wydawnictw zwartych i ciągłych.

Pu-B-143 zam. nr 446/DW/ON

WZGraf. Z-d 2, zam. 649/82, n. 2 010 000

Polska

- komunikacja 1989

K. 8342

Województwa kieleckie, radomskie, tarnobrze-
skie : mapa karajoznawczo-samochodowa / oprac.
Grażyna Gadomska.- Wyd. 9.- 1:500 000

Warszawa 1989

Państ. Przedsiębiorstwo
Wydawnictw Kartograficznych
cm 48x41, złoż. cm 23x11
pow.kolor.

Objaśn. pol.ang.niem.ros Na odwr.treść turyst.
i inform oprac. G. Gadomska

Pu-B-143 Karta katalogowa wydawnictw zwartych i ciągłych.

Pu-B-143 zam. nr 446/DW/ON

WZGraf. Z-d 2, zam. 649/82, n. 2 010 000

Polska - komunikacja 1989

K. 8368

Województwa koszalińskie, szczecińskie:
mapa krajoznawczo-samochodowa / oprac. Roma-
na Zaniewicz .- Wyd. 9. - Skala 1: 500 000

Warszawa 1989

Państw. Przedsiębiorstwo
Wydawnictw Kartograficznych
cm 41x48, wst. 23x11

K. 8368

Polska , - komunikacja 1989

K. 8269

Województwa krakowskie, nowosądeckie, tarnowskie
mapa krajoznawczo-samochodowa / oprac. Danuta
Piekarcz, Barbara Krysiak. - Wyd. 9 / red. Irmi-
na Sternicka: oprac. tech. Grażyna Sepioło. -
/Skala/ 1:500 000

Warszawa 1989

Państ. Przedsiębiorstwo
Wydawnictw Kartograficznych
cm 37x41, złoż. cm 10x23
pow.kolor.

Polska

- komunikacja 1989

K. 8341

Województwa krośnieńskie, przemyskie, rzeszowskie : mapa krajoznawczo-samochodowa / oprac. Urszula Cichowska.- Wyd. 9.- 1:500 000

Warszawa 1989

Państw. Przedsiębiorstwo

Wydawnictw Kartograficznych

cm 38x41, złoż. cm 23x11, pow. ko

Objaśń. pol.ang.niem.ros. Na odwr. treść turyst
i tekst inf. oprac. Joanna Dargiewicz

Pu-B-143 Karta katalogowa wydawnictw zwartych i ciągłych.

Pu-B-143 zam. nr 446/DW/ON

WZGraf. Z-d 2, zam. 649/82, n. 2 010 000

Polska + komunikacja 1989

K. 8270

Województwa pilskie, poznańskie : mapa krajoz-
nawczo-samochodowa / oprac. Romana Zaniewicz.-
Wyd. 9 / red. Irmina Sternicka /Skala/
1:500 000

Warszawa 1989

Państ, Przedsiębiorstwo
Wydawnictw Kartograficznych
cm 37x41, złoż. cm 10x23
pow.kolor.

Polska

- komunikacja 1989

K. 8343

Województwa stołeczne warszawskie, ciechanowskie, ostrołęckie, płockie: mapa krajoznawczo-krajoznawczo-samochodowa / oprac. Wanda Koziorowska.- Wyd. 9 . - 1: 500 000

Warszawa 1989

Państw. Przedsiębiorstwo
Wydawnictw Kartograficznych
cm 48x41, złoż. cm 23x11, pow.
kolor.

Objaśn. ang.niem.ros.
i tekst inf. oprac.

Na odwr treść turyst.
Wiesław Królikowski

Pu-B-143 Karta katalogowa wydawnictw zwartych i ciągłych.

Pu-B-143 zam. nr 446/DW/ON

WZGraf. Z-d 2, zam. 649/82, n. 2 010 000

K. 5594

Polska - komunikacja 1990

Samochodowa mapa Polski / oprac. red. Krystyna
Jawecka, Krystyna Zalewska.- 1:1 000 000

Warszawa 1990

PPWK

cm 70x64

Spółeczny Komitet Autostopu

K.5594

K. 999-C

Polska - Komunikacja 1990

Samochodowy atlas Polski.
Skala 1:500 000.

Warszawa 1990

Wojskowe Zakłady
Kartograficzne
cm 15 x 22,5 s. 183
[mapy, indeks]

Pu-B-143 Karta katalogowa wydawnictw z [] tych i ciągłych.

Pu-B-143 zam. nr 446/DW/ON

[] ZGraf. Z-d 2, zam. 649/82, n. 2 010 000

Samochodowa mapa Polski / oprac. Krystyna Jawecka, Krystyna Zalewska ; **oprac. tech.** Lech Śniadkowski. - Wyd. 7 / red. K. Zalewska. - 1 : 750 000. - Warszawa ; Wrocław : Państw. Przedsiębiorstwo Wydawnictw Kartograficznych im. Eugeniusza Romera, 1990 (Warsz. : PPWK). - 1 mapa : kolor. ; 94 x 77 cm, złoż. 22 x 14 cm

Mapa poboczna : Okręg katowicki 1 : 200 000. - Legenda także ang., niem., ros. - Na odwr. : Skorowidz miejscowości na terenie Polski, wykaz wybranych stacji i warsztatów naprawczych samochodów

1. Polska - mapy samochodowe

912:656.13](438)

Egz. 100000

6192/91

Samochodowa mapa Polski : sieć dróg krajowych pierwszej i drugiej kolejności zimowego utrzymania / oprac. Krystyna Jawecka, Krystyna Zalewska ; oprac. tech. Lech Śniadkowski. - Wyd. 7 / red. Grażyna Sepiolo. - 1 : 750 000. - Warszawa ; Wrocław : Państw. Przedsiębiorstwo Wydawnictw Kartograficznych im. Eugeniusza Romera, 1990 (Warsz. : PPWK). - 1 mapa : kolor. ; 94 x 77 cm. złoż. 22 x 14 cm

Mapa poboczna : Okręg katowicki 1 : 20 000. - Legenda także ang., niem., ros. - Na odwr. : Skorowidz miejscowości na terenie Polski, wykaz wybranych stacji i warsztatów naprawczych oraz inf. o zakresie robót prowadzonych przy zimowym utrzymaniu dróg

1. Polska - mapy samochodowe

912:656.13](438)

6382/91

K. 8481-2

Polska + komunikacja 1991

Samochodowa mapa Polski / oprac. Krystyna Jawecka, Krystyna Zalewska.- Wyd. 8.- 1:750 000.

Warszawa 1991

Państw. Przedsiębiorstwo
Wydawnictw Kartograficznych
cm 95 x 87, zioś. cm 14 x 22

Obj. pol. ang. niem. ros.

K. 8481-2

Pu-B-143 Karta katalogowa wydawnictw zwartych i ciągłych.

Pu-B-143 zam. nr 446/DW/ON

WZGraf. Z-d 2, zam. 649/82, n. 2 010 000

Polska - komunikacja 1991

K.6887-88 C

Samochodowy Atlas Polski. Skala 1:500 000.

Wyd. 2

Warszawa 1991

Wojskowe Zakłady Kartograf.

cm 16x34

s. 187, tabl. 34- mapy

Polska

- komunikacja 1991

K. 8647/1

Mapa samochodowa Polski : arkusz Gdańsk / oprawa
red. Agnieszka Wędrychowska.- 1:300 000

Warszawa 1991

Polskie Przedsiębiorstwo
Wydawnictw Kartograficznych
cm 66x53, złoż. cm 18x11,
pow.kolor.

Mapa poboczna: Tabela odl. między wybranymi
miejscowościami w Polsce

Objaśń. w jęz. pol. ang. fr.niem. Druk dwustr.

Pu-B-143 Karta katalogowa wydawnictw zwartych i ciągłych.

Pu-B-143 zam. nr 446/DW/ON

WZGraf. Z-d 2, zam. 649/82, n. 2 010 000

Polska - komunikacja 1992-93

K.8647/2

Mapa samochodowa Polski = Road map of Poland = Straßenkarte von Polen = Carte routière de la Pologne : Olsztyn - arkusz 2 / oprac. Michał Starzewski, Ewa Tumiałojć ; oprac. tech. Wanda Łyżwińska. - 1 : 300 000. - Warszawa ; Wrocław : Polskie Przedsiębiorstwo Wydawnictw Kartograficznych im. Eugeniusza Romera, 1993 (Warsz. : PPWK). - 1 mapa : kolor. ; 66 x 53, złoż. 18 x 11 cm

Legenda także ang., fr., niem. - Mapa dr. dwustronnie

1. Olsztyn, okręg - mapy samochodowe

912:656.13](438)

9142/93

Pu-B-143 Karta katalogowa wydawnictw partych i ciągłych.
W.A. Olsztyn, z. 1355/88 OZGraf. Z. ... wo, z. 666 (1.000.000) karton 10.88

D.A.

Polska - komunikacja 1992-93

K. 8647/3

Mapa samochodowa Polski / oprac. Andrzej
Kieniewicz, Elżbieta Ostrowska .- 1:300 000
Ark. 3 - Poznań

Warszawa 1992 Polskie Przedsiębiorstwo
Wydawnictw Kartograficznych
cm 66x53, złoż. cm 18x11, pow.
kolor.

Objaśń. pol.ang.fr.niem.
Mapa dr. dwustronnie

Polska - komunikacja 1992-93

K. 8647
4

Mapa samochodowa Polski / oprac. Waldemar
Wieczorek, Michał Dworak, Romualda Szura
1:300 000

Ark. 4 - Warszawa

Warszawa 1993 Polskie Przedsiębiorstwo
Wydawnictw Kartograficznych
cm 66x53, złoż.cm 18x11

Objaśń. pol.ang.fr.niem.

Mapa dr. dwustronnie

Pu-B-143 Karta katalogowa wydawnictw kartograficznych i ciągłych.
W.A. Olsztyn, z. 1355/88 OZGraf. Złotów, z. 666 (1.300.000) karton 10.88

D.A.

Polska - komunikacja 1992-93

K. 8647
/5

Mapa samochodowa Polski / oprac. Ewa Łodzińska
Urszula Cichowska.- 1:300 000

Ark. 5 - Wrocław

Warszawa 1992 Polskie Przedsiębiorstwo
Wydawnictw Kartograficznych
cm 66x53, złoż. cm 18x11, pow.
kolor.

Objaśń. pol.ang.fr.niem.

Mapa dr. dwustronnie

Polska - komunikacja 1992-93

K. 8647/6

Mapa samochodowa Polski = Road map of Poland = Straßenkarte von Polen = Carte routière de la Pologne : Łódź - arkusz 6 / oprac. Ireneusz Badetko, Ewa Tumiałojć, Romualda Szura ; oprac. tech. Wanda Łyżwińska. - 1 : 300 000. - Warszawa ; Wrocław : Polskie Przedsiębiorstwo Wydawnictw Kartograficznych im. Eugeniusza Romera, 1993 (Warsz. : PPWK). - 1 mapa : kolor. ; 66 x 53, złoż. 18 x 11 cm
Legenda także ang., fr., niem. - Mapa dr. dwustronnie

1. Łódź, okręg - mapy samochodowe

912:656.13](438)

9141/93

Polska - komunikacja 1992

K. 8647/7

Mapa Samochodowa Polski : arkusz Katowice/
oprac. Ewa Tumiałojć, Grażyna Gadomska.-
1:300 000

Warszawa 1992 Polskie Przedsiębiorstwo
Wydawnictw Kartograficznych
cm 67x53, złoż. cm 11x18, pow.
kolor.

Druk obustr.

K. 8647

Pu-B-143 Karta katalogowa wydawnictw kartograficznych i ciągłych.
W.A. Olsztyn, z. 1355/88 OZGraf. Z.P. D. Wo, z. 666 (1.300.000) karton 10.88

D.A

Polska - komunikacja 1992

Mapa samochodowa Polski = Road map of Poland :
Straßenkarte von Polen = Carte routière de la Pologne : ar-
kusz Kraków / oprac. Wojciech Nerlo [et al.] ; oprac. tech.
Wanda Łyżwińska. - 1 : 300 000. - Warszawa ; Wrocław :
Polskie Przedsiębiorstwo Wydawnictw Kartograficznych im.
Eugeniusza Romera, 1992 (Warsz. : PPWK). - 1 mapa : kolor.
; 66 x 53, złoż. 18 x 11 cm

Mapa poboczna : Tabela przybliżonych odległości między wybra-
nymi miejscowościami w Polsce. - Legenda także ang., fr., niem. -
Na odwr. tekst inf. i znaki drogowe. - Mapa dr. dwustronnie
1. Kraków, okręg - mapy samochodowe

K. 8647

8

Polska - komunikacja 1992

K. 6894-C

Polska-atlas samochodowy / red. atlasu Ewa
Tumiałojć, Michał Starzewski; oprac. map
E. Tumiałojć et al..- 1: 300 000

Warszawa 1992 Polskie Przedsiębiorstwo
Wydawnictw Kartograficznych
s. XI, 317: mapy kolor., pl.
24 cm

Polska - komunikacja 1992

K. 8638

Samochodowa mapa Polski / oprac. Krystyna Jawecka, Krystyna Zalewska . - Wyd. 9. - 1:750 000

Warszawa 1992

Polskie Przeds. Wyd. Kart.
cm 93x85, złoż. cm 13x21, pow.
kolor.

obj. pol.ang.niem, ros.

Samochodowa mapa Polski = Road map of Poland = Strassenkarte von Polen = Avtomobil'naja karta Pol'si / oprac. Krystyna Jawecka, Krystyna Zalewska ; oprac. tech. Lech Śniadkowski. - [Wyd. 9]. - Warszawa ; Wrocław : Polskie Przedsiębiorstwo Wydawnictw Kartograficznych im. Eugeniusza Romera, 1992 (Warsz. : PPWK). - 1 mapa : kolor. ; 94 x 77 cm, złoż. 22 x 14 cm

Mapa poboczna : Okręg katowicki 1 : 200 000. - Legenda także ang., niem., ros. - Na odwr. : Skorowidz miejscowości na terenie Polski, wykaz wybranych stacji i warsztatów naprawczych samochodów

1. Polska - mapy samochodowe
912:656.13](438)

K. 8727
9794/92

D.A

Polska - komunikacja 1993

K. 8798

Mapa samochodowa Polski / oprac. Krystyna
Jawecka, Krystyna Zalewska .- Wyd.10 / red.
Michał Dworak .- 1:750 000

Warszawa 1993

Polskie Przedsiębiorstwo
Wydawnictw Kartograficznych
cm 93x86, złoż.cm 13x22, pow.
kolor.

K. 8798

K. 6251-B

Polska komunikacja 1993

Polska - atlas samochodowy / red. atlasu
Michał Starzewski, Ewa Tumiałojć / 1:250 000

Warszawa 1993 Polskie Przedsiębiorstwo
Wydawnictw Kartograficznych
cm 17x28, s. XXXV, 317, tabl.
map kol., indeks

K. 6896-C

Polska - komunikacja 1993

Polska - atlas samochodowy / red. atlasu Ewa
Tumiałojć et al. .- 1:300 000

Warszawa 1993

Polskie Przedsiębiorstwo
Wydawnictw Kartograficznych
cm 14x24, s. XI, 317 + Mapa
1:1 000 000

|
Polska - komunikacja 1994

Atlas przejazdów samochodem przez miasta
Polski.

Warszawa 1994

Wojskowe Zakłady Kartograficzne
cm 13x17, s. 128, / mapy,
spis miejscowości /

K. 6901-C

K. 6900 -C

Polska - komunikacja 1994

Polska-atlas samochodowy / red. atlasu Michał Starzewski, Ewa Tumiałojc, oprac. map E. Tumiałojc et al. .- Wyd. 2.-1:250 000

Warszawa 1994 Polskie Przedsiębiorstwo
Wydawnictw Kartograficznych
s. XXXV, 317: mapy kol, pl.
cm 17x28.

Zawiera mapę samochodową Europy 1:4 000 000
Objaśn. pol. ang. fr. niem. ros. czes.

K. 6900-C

K. 6254-B

Polska - komunikacja 1994

Polska - atlas samochodowy / red. atlasu
Michał Starzewski, Ewa Tumiałojc; oprac. map
E. Tumiałojc et al. .- 1:250 000 .- Wyd. 2

Warszawa 1994

Polskie Przedsiębiorstwo
Wydawnictw Kartograficznych
cm 17x28, s. XXXV, 317 / 1-229
tabl. map kol. /

Polska - komunikacja 1994

K. 6902-C

K. 6903-C

Polska - Atlas samochodowy/ red. atlasu Ewa
Tumiałojć, Michał Starzewski: oprac. map
Ewa Tumiałojć et al. - 1:300 000.- Wyd. 4

Warszawa 1994

Polskie Przedsiębiorstwo
Wydawnictw Kartograficznych
cm 14x24, s. XI, 317: mapy,
indeks/ + zał. Przeglądowa map
mapa ● óg Polski 1:1 000 000

K. 4318

Polska - komunikacja 1994

Polska: mapa dróg / oprac. Krystyna Jawecka,
Krystyna Zalewska.- 1:500 000

Warszawa 1994 Polskie Przeds. Wydawnictw
Kartograficznych

mapa ścienna 4 cz.

K. 4318

K. 4317

Polska - komunikacja 1994

Polska : mapa sieci kolejowej 1994 / oprac.
Stanisław Ryś

Katowice 1994

Wydawnictwo Kartograficzne
KARTA
cm 74x67

K. 4317

Polska - mapa samochodowa = road map = Autokarte =
carte routière = avtokarta / oprac. Krystyna Jawecka, Kry-
styna Zalewska ; oprac. tech. Lech Śniadkowski. - Wyd. 11 /
red. Antoni Kieniewicz. - 1 : 750 000. - Warszawa ; Wrocław :
Polskie Przedsiębiorstwo Wydawnictw Kartograficznych im.
Eugeniusza Romera, 1994 (Warsz. : PPWK). - 1 mapa : kolor.
; 94 x 77 cm, złoż. 22 x 14 cm

Mapa poboczna : Okręg katowicki 1 : 200 000. - Legenda także
ang., niem., ros. - Na odwr. : Skorowidz miejscowości na terenie
Polski, wykaz wybranych stacji i warsztatów naprawczych. - Wyd.
poprz. pt. : Samochodowa mapa Polski

ISBN 83-7000-157-2

1. Polska - mapy samochodowe

K. 8883

Polska - komunikacja 1994

Województwa białostockie, łomżyńskie, suwalskie
mapa krajoznawczo-samochodowa / oprac.
Jadwiga Wasilewska.- Wyd. 10.- 1:500 000

Warszawa 1994 Polskie Przedsiębiorstwo
Wydawnictw Kartograficznych
cm 37x41, złoż. cm 10,5x22,5
pow. 1.

Objaśn. pol. ang. niem. s. Napdwr. tekst inf.

K. 8882

Polska - komunikacja 1994

Województwa białskopodlaskie, siedleckie:
mapa krajoznawczo-samochodowa / oprac. Danuta
Piekarz .- Wyd. 8.- 1:500 000

Warszawa 1994 Polskie Przedsiębiorstwo
Wydawnictw Kartograficznych
cm 37x41, złoż.cm 10,5x22,5
pow. pl.

Objaśń. pol.ang.niem. s. Na odwr. tekst inf.

K. 8884

Polska - komunikacja 1994

Województwa bielskie, częstochowskie, katowickie, opolskie: mapa krajoznawczo-samochodowa/
oprac. Romana Zaniewicz.- Wyd. 10.-1:500 000

Warszawa 1994

Polskie Przedsiębiorstwo
Wydawnictw Kartograficznych
cm 37x41, złoż.cm 10,5x22,5
pow. 1.

Objaśn. pol.ang.nieś. Na odwr. tekst inf.

Polska - komunikacja 1994

K. 8885

Województwa bydgoskie, toruńskie, włocławskie:
mapa krajoznawczo-samochodowa /oprac. Barbara
Krysiak.- Wyd. 10.- 1:500 000

Warszawa 1994

Polskie Przedsiębiorstwo
Wydawnictw Kartograficznych
cm 37x41, złoż. cm 10,5x22,5
pow. kol.

Objaśń. pol. ang. niem. . Na odwr. tekst inf. -

Polska - komunikacja 1994

K. 8886

Województwa chełmskie, lubelskie, zamojskie:
mapa krajoznawczo-samochodowa /oprac. Barbara
Krysiak.- Wyd. 10.- 1:500 000

Warszawa 1994

Polskie Przedsiębiorstwo
Wydawnictw Kartograficznych
cm 37x41, złoż.cm 10,5x22,5
pow.kol.

Objaśń.pol.ang.niem.s. Na odwr.tekst inf.

Polska - komunikacja 1994

K. 8887

Województwa elbląskie, olsztyńskie: mapa
krajoznawczo-samochodowa /oprac. Urszula
Cichowska.- Wyd. 10.- 1:500 000

Warszawa 1994 Polskie Przedsiębiorstwo
Wydawnictw Kartograficznych
cm 37x41, złoż. cm 10,5x22,5
pow. kol.

Objaśń. pol. ang. niem. . Na odwr. tekst inf.

K. 8888

Polska - komunikacja 1994

Województwa gdańskie, słupskie: mapa krajoznawczo-samochodowa / oprac. Barbara Krysiak.-
Wyd. 10.- 1:500 000

Warszawa 1994 Polskie Przedsiębiorstwo
Wydawnictw Kartograficznych
cm 37x41, złoż. cm 10,5x22,5
pow
Objaśń. pol. ang. niem. : Na odwr. tekst inf.

K. 8889

Polska - komunikacja 1994

Województwa gorzowskie, leszczyńskie, zielono-
górskie: mapa krajoznawczo-samochodowa / oprac
Jadwiga Wasilewska.- Wyd. 10.- 1:500 000

Warszawa 1994 Polskie Przedsiębiorstwo
Wydawnictw Kartograficznych
cm 37x41, złoż.cm 10,5x22,5
pow.kol.

Objaśn.pol.ang.niem. Napdwr. tekst inf.

K. 8890

Polska - komunikacja 1994

Województwa jeleniogórskie, legnickie,
wałbrzyskie, wrocławskie: mapa krajoznawczo-
samochodowa/oprac. Danuta Piekarz.- Wyd. 10

1:500 000

Warszawa 1994 Polskie Przedsiębiorstwo
Wydawnictw Kartograficznych
cm 37x41, złoż.cm 10,5x22,5
pow.kol.

Objaśń. pol.ang.niem. s. Na odwr.tekst inf.

Polska - komunikacja 1994

K. 8891

Województwa kaliskie, konińskie, łódzkie,
piotrkowskie, sieradzkie, skierniewickie:
mapa krajoznawczo-samochodowa / oprac. Ewa
Tumiałojć.- Wyd. 10.- 1:500 000

Warszawa 1994 Polskie Przedsiębiorstwo
Wydawnictw Kartograficznych
cm 37x41, złoż.cm 10,5x22,5
pow.kol.

Objaśn.pol.ang.niem.ros. Napdwr.tekst inf.

K. 8892

Polska - komunikacja 1994

Województwa kieleckie, radomskie, tarnobrzeskie:
mapa krajoznawczo-samochodowa/ Grażyna Gadomska
Wyd. 10.- 1:500 000

Warszawa 1994 Polskie Przedsiębiorstwo
Wydawnictw Kartograficznych
cm 37x41, złoż.cm 10,5x22,5
pow.kol.

Objaśń.pol.ang.niem. . Na odwr.tekst inf.

K. 8893

Polska - komunikacja 1994

Województwa koszalińskie, szczecińskie, :
mapa krajoznawczo-samochodowa /oprac.
Romana Zaniewicz.- Wyd.10.- 1:500 000

Warszawa 1994 Polskie Przedsiębiorstwo
Wydawnictw Kartograficznych,
cm 37x41, złoż.cm 10,5x22,5
pow.177.

Objaśn.pol.ang.niem. Na odwr.tekst inf.

K.8894

Polska - komunikacja 1994

Województwa krakowskie, nowosądeckie, tarnowski
mapa krajoznawczo-samochodowa / oprac. Danuta
Piekarz, Barbara Krysiak.- Wyd. 10.- 1:500 000

Warszawa 1994

Polskie Przedsiębiorstwo
Wydawnictw Kartograficznych
cm 37x41, złoż.cm 10,5x22,5
pow. kol.

Objaśn. pol. ang. niem. Na odwr. tekst inf.

K.8895

Polska - komunikacja 1994

Województwa krośnieńskie, przemyskie,
rzeszowskie: mapa krajoznawczo-samochodowa /
oprac. Urszula Cichowska.-Wyd.10 .- 1:500 000

Warszawa 1994

Polskie Przedsiębiorstwo
Wydawnictw Kartograficznych
cm 37x41, złoż.cm 10,5x22,5
pow.kol.

Objaśn. pol. ang. niem. .Na odwr. tekst inf.

K. 8896

Polska - komunikacja 1994

Województwa pilskie ,pознаńskie: mapa krajoz-
nawczo-samochodowa / oprac. Roman Zaniewicz
.- Wyd. 10 .- 1:500 000

Warszawa 1994 Polskie Przedsiębiorstwo
Wydawnictw Kartograficznych
cm 47x41, złoż.cm 10x23, pow.
kol.

Objaś.,.pol.ang.niem. Na odwr. tekst inf.

K.8897

Polska - komunikacja 1994

Województwa stołeczne/ warszawskie, ciechanowskie, ostrołęckie, płoćkie: mapa krajoznawczo-samochodowa / oprac. Wanda Koziorska
Wyd. 10.- 1:500 000

Warszawa 1994

Polskie Przedsiębiorstwo
Wydawnictw Kartograficznych
cm 41, złoż. cm 10x23,
po 1.

Objaśń. pol. ang. niem. Os. Na odwr. tekst inf.

K. 6277-B

Polska - komunikacja 1995

Polska - atlas samochodowy / red. atlasu

Michał Starzewski, Ewa Tumiałojć; red. map

E. Tumiałojć et al..- /Wyd. 2 /.- 1:250 000

Warszawa 1995 Polskie Przedsiębiorstwo

Wydawnictw Kartograficznych

cm 17x28 s. XXXV, 317, mapy, il.

indeks miejscowości

Pu-E-144 W.A. Olsztyn. z. 385/DW/On OZGraf. Z.P. Dz-wo, z. 120

Karta katalogowa wydawnictw ciągłych i zwartych.

K. 6277-B

Polska - komunikacja 1995

K.6906-C

Polska - atlas samochodowy / red. atlasu
Ewa Tumiałojć, Michał Starzewski .- /Wyd.5/
. - 1:300 000

Warszawa 1995

Polskie Przedsiębiorstwo
Wydawnictw Kartograficznych
cm 14x23, s.XI, 317, mapy kol.
indeks miejscowości
+ Przeglądowa mapa dróg Polski
1 ark. cm 69x64

K.6906-C

Pu-B-146 Karta katalogowa wydawnictw wrotnych i ciągłych.

Zam. nr 1122/DW/ON

WZGraf Trzebnica zam. 242-84 2.800.000

Polska - komunikacja 1995

K. 9058

Polska: mapa samochodowa / red. Krystyna
Jawecka, Krystyna Zalewska.- Wyd. 12.- 1:750000
Warszawa 1995 Polskie Przedsiębiorstwo
Wydawnictw Kartograficznych
cm 94x86, złoż.cm 13x21, pow.
kolor.

Objaśń.pol.ang.niem.ros.Na odwr. tekst inf.

K. 9058

K.6911 - C

Polska - komunikacja 1996

Atlas przejazdów. Samochodem przez miasta i granice Polski: Atlas of Driveways. Through towns and borders of Poland. / red. Zofia Firek.- Wyd. 2

Warszawa 1996

Wojskowe Zakłady Kartograf.
cm 14x19, s. 136, 145 planów
miast

Obj. pol. ang.

K.6912-C

Polska - komunikacja 1996

Polska - atlas samochodowy / red. atlasu Janusz
Łopatto .- 1:500 000

Warszawa 1996

Polskie Przedsiębiorstwo
Wydawnictw Kartograficznych
cm 13x23, s.83

Polska - komunikacja 1996

K.6913-C

Polska - atlas samochodowy /red. atlasu Ewa
Tumiałojć, Michał Starzewski .- /Wyd. 6/.-
1:300 000

Warszawa 1996

Polskie Przedsiębiorstwo
Wydawnictw Kartograficznych
s. XI, 317
cm 14x23, + mapa: Polska
1:300 000

K.6913-C

K. 9271

Polska - komunikacja 1996

Polska - mapa samochodowa / red. Krystyna
Jawecka, Krystyna Zalewska .- Wyd. 13 .-
1:750 000

Warszawa 1996

Polskie Przedsiębiorstwo
Wydawnictw Kartograficznych
cm 91x84, złoż. cm 13x21, pow.
kolor.

Obj. pol. ang. niem. ros. No odwr. skorowidz
miejscowości

K. 9271

K.6310-B

Polska - komunikacja 1996/97

Polska: atlas drogowy / oprac. Wojciech Brzosko
Brzosko, Janusz Sielecki.- Skala 1:200 000
Warszawa 1996/97 Geo Center
cm 20x30, s.XVII, 365

K.6310-B

K.6914-C

Polska - komunikacja 1997

Mini Atlas Samochodowy Polski.- 1:1 000 000

Warszawa 1997

Polskie Przedsiębiorstwo
Wydawnictw Kartograficznych
cm 10x15, s.nlb.4,32,4 nlb.

K. 6914 - C

Polska - komunikacja 1997

K.6315-B

Polska - atlas samochodowy / red. atlasu
Michał Starzewski, Ewa Tumiałojć. - wyd. 1. -
1:300 000.

Warszawa 1997

Polskie Przedsiębiorstwo
Wydawnictw Kartograficznych
cm 21x28, s. IX, 151, tabl. map
kol. oraz indeks miejscowości

Pu-B-143 Karta katalogowa wydawnictw : ... tych i ciągłych.

Pu-B-143 zam. nr 133/DW/ON,

ZGraf. Z-d 2, zam 294/82, n. 1 920 000

K.6315-B

K.6316-B

Polska - komunikacja 1997

Polska . Atlas samochodowy / red. Michał
Starzewski, Ewa Tumiałojć .- WYd. 1 .-1:300 000
1:300 000

Warszawa 1997

PPWK

cm 21x27

s. 151, tabl. map kol., plany
miast i indeks miejscowości

K.6316-B

K.6304-B

Polska - komunikacja 1997

Polska - atlas samochodowy / red. atlasu

Michał Starzewski, Ewa Tumiałojć .- /Wyd.3/
1:250 000

Warszawa 1997

Polskie Przedsiębiorstwo
Wydawnictw Kartograficznych
cm 17x28, s. XXXV, 316

K.6304-B

K.9377

Polska - komunikacja 1997

Polska : mapa samochodowa / red. Krystyna
Jawecka, Krystyna Zalewska .- Wyd. 14 .-
1:750 000

Warszawa 1997 Polskie Przedsiębiorstwo
Wydawnictw Kartograficznych
cm92x86, złoż.cm 13x21, pow.
kolor.

Objaśń. pol. ang. niem. ros.

Na odwr. Skorowidz miejscowości

K.9377

K.4363

Polska - komunikacja /1997/

Polska mapa sieci kolejowej /Red. Jerzy Char-
muszko, Bogdan Dobrowolski, Stanisław Ryś.-
1:500 000

Warszawa /1997/

Wydawnictwo Dyrekcji Gen.
PKP

Kolejowa Oficyna Wydawnicza
Wersja kol.

Mapa ścienna 4 cz.

K.4364

Polska - komunikacja / 1997/

Polska mapa sieci kolejowej /Red. Jerzy Charmuszko, Bogdan Dobrowolski, Stanisław Ryś.-
1:500 000

Warszawa /1997/

Wydawnictwo Dyrekcji Gen.
PKP
Kolejowa Oficyna Wydawnicza
Wersja czarno-biała

Mapa ścienna 4 cz. ●

K.9359

Polska - komunikacja 1997

Samochodowa mapa Polski: sieć dróg krajowych drugiego i trzeciego standardu zimowego utrzymania / red. Krystyna Jawecka, Krystyna Zaleska.- Wyd. 10 .- 1:750 000

Warszawa 1997

PPWK

K. 9359

cm 93x 86, złoż. cm 13x21, pow. kol.

Mapa poboczna: Okręg katowicki. Objaśn. pol. ang. niem. ros.

Polska - komunikacja /1998/

K.6928-C

Mini Atlas Samochodowy Polski .- 1:1 000000

Warszawa /1998/

Polskie Przedsiębiorstwo
Wydawnictw Kartograficznych
cm 10x15, s.nlb.4,32,2

K.6928-C

Polska - komunikacja 1998

K.6929-C

Polska - atlas samochodowy / red. atlasu
Janusz Łopatto, Michał Starzewski.- Wyd. 2.-
1:500 000

Warszawa 1998

Polskie Przedsiębiorstwo
Wydawnictw Kartograficznych
cm 13x23, s. XI, 83

K.6929-C

Polska - komunikacja 1998

K.6325-B

Polska - atlas samochodowy / red. atlasu
Michał Starzewski, Ewa Tumiałojć.- /Wyd.4/
1:250 000

Warszawa 1998

Polskie Przedsiębiorstwo
Wydawnictw Kartograficznych
cm 17x28, s.XXXV,315

K 6325-B

_____|
Polska - komunikacja 1998

| K.10150

Polska : mapa samochodowa / red. Michał
Starzewski.- 1:750 000

Warszawa 1998

PPWK

cm 93x86, złoż. cm 13,5x22-
pow. kolor, .

Mapa poboczna: Okręg Katowicki. Objasn. pol.
ang. fr. niem. Na odwr. skorowidz miejscowości



K.9671

Polska - komunikacja 1998

Samochodowa mapa Polski : sieć dróg krajowych drugiego i trzeciego standardu zimowego utrzymania / oprac. Krystyna Jawecka, Krystyna Zaleska .- Wyd. 11 .- 1:750 000

Warszawa 1998

Polskie Przedsiębiorstwo
Wydawnictw Kartograficznych
cm 93,5x86, złoż. cm 13x21, pow
kolor.

Mapa poboczna: Okręg Katowicki 1:200 000

Objaśń. pol. ang. niem. r. Na odwr. skorowidz nazw

K.6940-C

Polska-komunikacja 1999

Polska-atlas samochodowy/red atlasu Michał
Starzewski, Ewa Tumiałojć.-1:250 000

Warszawa 1999

PPWK

cm17x28, s. XI, 325

K.10541

Polska-komunikacja 1999

Polska mapa samochodowa. Skala 1:750 000. Wyd. 2
Warszawa 1999 Państw. Przedś. Wyd. Kart.
cm 94x88, złoż. cm 13x22, pow.
kolor.

Mapa poboczna: Okręg Katowicki. -1:200 000;
tranzytowe plany miast;
Na odwr. tranzytowe plany miast (cd.) tekst inf.
Obj. pol., ang., niem., franc.

Polska-komunikacja 1999

K.10243

Polska mapa samochodowa dla kierowców
zawodowych/red. Michał Staszewski, Krystyna
Sikorska 1:750 000

Warszawa 1999 Polskie Przedsiębiorstwo
Wydawnictw Kartograficznych
cm 109x86 złóż. cm 13,5x21,5
pow. kolor.

Na poboczu i odwrocie: tranzytowe plany miast
objaśn. pol., ang., franc. niem.

K-10243

—|
Polska-komunikacja 2000

|
K-6395-B

Autoatlas 2001. Informator dla podróżujących.
Biznes i turystyka/red. Joanna Zaranek, Elżbieta
Leśnowolska.-Wyd.4.-1:300 000

Warszawa 2000

ABW Sp.z o.o.

s.196, ss.197-263 indeks nazw

BiT

Polska-komunikacja 2000

K-10623

Polska:mapa samochodowa dla kierowców zawo-
dowych/red.Michał Starzewski,Krystyna Sikorska.-
Wyd.2.-1:750 000
Warszawa 2000

P P V K

ca 86x92,złoż.cen13x21,
pow.kolor.

Mapa poboczna:Okręg Katowicki.-1:200 000,
Tranzytowe plany miast,tekst inf.

K-10524

Polska-komunikacja 2000

Polska: mapa samochodowa
wski.-Wyd.3.-1:750 000

/red. Michał Starze

Warszawa 2000

P P W K

cm84x93, złoż. cm13x21
pow. kolor.

Mapa poboczna : Okręg Katowicki.-1:200 000;

Tranzytowe plany miast, obj. pol., ang., niem., fr.

Tekst inf.

K 6950-C

Polska-komunikacja 2001

Polska-atlas samochodowy/red.Piotr Kapica.-

Wyd.1.-1:500 000,1:200 000

Warszawa 2001

PPWK

cm15x24,s.nlb.3,mapy kolor.

s.1-31,I-XXXI,indeksy/ss.

32-63,XXXII-LXIII,plany tranz

ss.64-87

Polska-komunikacja 2001

K 6949-C

Polska: atlas samochodowy/red. Piotr Kapica.-
Wyd. 2.-1:500 000

Warszawa 2001

PPWK Copernicus
cm 15x24, s. n. l. b. 3, mapy ss.
1-28, tekst infn., skorowidz
ss. 29-87

Polska-komunikacja 2001

K 6403-B

Polska:atlas samochodowy /red. Michał Starzewski.-Wyd.1.-1:200 0000

Warszawa 2001

PPWK Copernicus

cm21x30,5,tekst inf.ss.I-X,

mapy 1-294,indeks ss.295-

374 + mapa samochodowa Polski

Polska-komunikacja 2001

K 6402 -B

Polska:Atlas samochodowy.Edycja 2001./red.

Michał Starzewski.-Wyd.1.-1:200 000

Warszawa 2001

PPWK

cm 21x30,5,tekst inf.,ss.

I-X,mapy ss.1-294,indeks

ss.295-374 + mapa samochod

Polski

Polska-komunikacja 2001

K 6955-C

Polska: atlas samochodowy/red. Michał Starzewski

Wyd. 1.-1:250 000

Warszawa 2001

P P W K Copernicus

cm 17x27, s. 330

Edycja 2001-2002

Plany 41 miast-nowa numeracja dróg, vademecum kierowcy, szczegółowe mapy dużych aglomeracji

Dołączona mapa Polski.-1:1 000 000

Polska-komunikacja 2001 -2002

K 6956-C

Polska-atlas samochodowy/red.Piotr Kapica.-
Wyd.2.-1:500 000

Warszawa 2001

P P W K

cm16x24, s.87

Nowa numeracja dróg,vademecum kierowcy,plany
tranzytowe miast

Polska-komunikacja 2001

K 11406

Polska :mapa samochodowa/red.oprac.Romualda
Szura, Michał Starzewski.-1:700 000

Warszawa 2001 P P W K Copernicus

cm101x93, złoż.cm14x22, pow.kolo

Mapy poboczne: Okręg Katowicki, tranzytowe plany
miast oznaczonych na mapie żółtym szyldem/
odwr.c.d./; nowa numeracja dróg, skorowidz
miejscowości, plany miast wojewódzkich

Polska-komunikacja 2001

K 11409

Polska:mapa samochodowa/red. i oprac. Romualda Szura, Michał Staszewski.-1:700 000

Warszawa 2001

P P W K

cm101x92, złoż. cm14x22, pow.
kolor.

Nowa Edycja

Mapa poboczna Okręg Katowicki, tranzytowe plany miast, oznaczonych na mapie żółtym szyldem/na odwr.c.d./; nowa numeracja dróg, skorowidz miejscowości, plany miast wojewódzkich

Polska-komunikacja 2001

K11407
K 11408

Polska: mapa samochodowa dla kierowców zawodowych/red. i oprac. Romualda Szura, Michał Starzewski. - 1:700 000

Warszawa 2001

PPWK Copernicus

cm 101x93, złoż. cm 14x22, pow. kolor.

Mapy poboczne: Okręg Katowicki, tranzytowe plany miast oznaczonych na mapie żółtym sztyldem/ na odwr. c. d. /; nowa numeracja dróg, skorowidz miejscowości, plany miast wojewódzkich

Polska-komunikacja 2001

K11410

K 11411

Polska: mapa samochodowa dla kierowców zawodowyc
'red. i oprac. Romualda Szura, Michał Starzewsk
wski.-1:700 000

Warszawa 2001 P P W K

Nowa Edycja cm101x93, złoż. cm14x22, pow. kolc

Mapy poboczne: Okręg Katowicki, tranzytowe plany
miast oznaczonych na mapie żółtym szyldem /na
odwr.c.d./: nowa numeracja dróg, skorowidz miej-
scowości, plany miast wojewódzkich

Polska-komunikacja 2001

K 6953 C

Polska. Mini atlas samochodowy/red. Michał
Starzewski/et al./.-1:1 000 000

Warszawa 2001

P P W K

cm 10,5x15,5, s. 36

Nowa Edycja, Nowa numeracja dróg

Polska-komunikacja 2001

K 6432-B

Polska: atlas samochodowy/red. Michał Starzewski.-Wyd.1.-1:250 000

Warszawa 2001

P P W K

cm27x17,s.330,skorowidz,
obj.pol.,ang.,fr.,niem.

Polska-komunikacja 2001

K 6966-C

Polska: atlas samochodowy/red. Michał Starzewski.-Wyd. 1.-1:300 000

Warszawa 2001

P P W K

cm22,5x14,5,s.282,skorowidz,
tekst inf.,obj.pol.,ang.,fr.
niem.ros.

Polska-komunikacja 2001

K 6434-B

Polska: atlas samochodowy/red. Michał Starzewski.-Wyd. 1.-1:200 000

Warszawa 2001

P P W K

cm 30,5x21, s. 374, skorowidz,
tekst inf., obj. pol., ang.,
fr., niem., ros.

Polska-komunikacja 2002

K 6993-C

Atlas samochodowy Polska/red.wyd.Agnieszka
Wędrychowska.-1:500 000
Warszawa 2002 Demart s.c.
cm24,5x16.7,s.245,skorowidz
miejscowości

Tytuł i objaśnienia w jęz.ang.,franc.,niem.,r
ros.

Polska-komunikacja 2002

K 6988-C

Atlas samochodowy Polska/oprac. Robert Janaszek, Robert Kamiński.-1:500 000

Warszawa 2002

Demart sp. z o. o.

cm 24x16,5.s.78,tekst inf.,
obj.pol.,ang.,fr.,niem.,ros.

Polska-komunikacja 2002

K 6428-B

Drogowy atlas Polski.-Wyd.1.-1:250 000

Warszawa 2002

DAUNPOL sp. z o.o.
cm 20,5x27,5;s.265,obj.pol.,
ang.,niem.,franc.

Polska-komunikacja 2002

K 6425-B

Polska:atlas samochodowy/red.atlasu Michał
Starzewski.-1:220 000

Warszawa 2002

P P W K
cm 31, s. 377
31x21

Polska-komunikacja 2002

K 6430-B

Polska: atlas samochodowy/red. Michał Starze-
wski.-Wyd.2.-1:250 000

Warszawa 2002

P P W K

cm 27x17, s., 346, skorowidz,
obj. pol., ang., fr., niem.

Polska-komunikacja 2002

K6431-B

Polska: atlas samochodowy/red. Michał Starzewski.-Wyd. 2.-1:250 000
Warszawa 2002

P P W K Copernicus
cm27x17., s. 346, skorowidz,
obj. pol., ang., fr., niem.

~~Polska~~-komunikacja 2002

K 6433-B

Polska: atlas samochodowy/red. Michał Starzewski.-Wyd. 2.-1:200 000

Warszawa 2002

P P W K

cm 30,5x21,5, s. 386, skorowidło
tekst inf., obj. pol., ang.,
fr., niem.

Polska-komunikacja 2002

K 6435-B

Polska: atlas samochodowy/red. Michał Starzewski.-Wyd.2.-1:200 000

Warszawa 2002

P P W K Copernicus
cm30,5x21,s.386,skorowidz,
tekst inf.,obj.pol.,ang.,
fr.,niem.

Polska-komunikacja 2002

K6964-C

Polska: atlas samochodowy/red. Michał Starzewski.-Wyd. 2.-1: 300 000

Warszawa 2002

P P W K

cm 22,5x14,5, s. 282, skorowidz
obj. pol., ang., fr., niem.

Polska-komunikacja 2002

K 6965-C

Polska: atlas samochodowy/red, Michał Starzewski.
-Wyd. 2.-1: 300 000

Warszawa 2002

P P W K

cm22,5x14,5, s.282, indeks,
tekst inf.obj.pol., ang., fr., n
niem.

Polska-komunikacja 2002

K 6974-C

Polska: atlas samochodowy/red. Piotr Kapica.-Wyd.
Wyd. 2.-1:500 000

Warszawa 2002

P P W K Copernicus
cm 24x16, s. 87, skorowidz,
tekst inf. obj. pol., ang., fr.,
niem, ros.

Wybrane regiony.-1:200 000

~~Polska~~-komunikacja 2002

K 6975-C

W 15002-C

Polska: atlas samochodowy/red. Piotr Kapica.-
Wyd. 3.-1: 300 000

Warszawa 2002

P P W K Copernicus
cm 24x16, s. 87, skorowidz,
tekst inf., obj. pol., ang.,
fr., niem., ros.

Polska-komunikacja 2002

K 6973-C

Polska: atlas samochodowy/red. Piotr Kapica.-
Wyd. 3.-1:500 000

Warszawa 2002

P P W K Copernicus
cm 24x16, s. 87, skorowidz,
tekst inf., obj. pol., ang.,
fr., niem., ros.

Polska-komunikacja 2002

K 16038

Polska: mapa samochodowa dla kierowców zawodowych/red. Piotr Kapica. Wyd. 2. - 1:750 000

Warszawa 2002

P P W K

^{88x}cm104, złoż. cm22x12, pow. kolor.

Mapy poboczne: Okręg Katowicki, Tranzytowe plany miast oznaczonych na mapie żółtym szyldem; obj. pol., ang., fr., niem.; tekst inf.

Polska-komunikacja 2002

K 16039

Polska: mapa samochodowa/red. Piotr Kapica. Wyd.

1.-1:759 000

Warszawa 2002

P P W K

cm 87x106, złoż. cm22x12, pow.
kolor.

Mapy poboczne: Okręg Katowicki, tranzytowe pla-
ny miast oznaczonych na mapie żółtym sztyldem,
obj. pol., ang., fr., niem., tekst inf.

Polska-komunikacja 2002

K 16040

Polska:mapa samochodowa dla kierowców zawodo-
wych/red.Piotr Kapica.Wyd.1.-1:750 000

Warszawa 2002 P P W K

cm88x105,5,łoż.cm22x12,pow.ko

Mapy pomoczne:okręg katowicki,Tranzytowe plany
miast oznaczonych na mapie żółtym szyldem,obj.
pol.,ang.,fr.,niem.,tekst inf.

~~Polska~~-komunikacja 2002/2003

K 16418

Polska:mapa samochodowa.-1:500 000

Warszawa 2002

Demart sp.z o. o.

Mapa dwustronna

cm 125,5x86, złoż.cm22,5x14

pow.kolor. ,tekst inf.

s.34

Mapy poboczne:Kraków,Szczecin,Gdańsk.,Łódź,

Warszawa,Wrocław,Okręg Katowicki

Polska-komunikacja 2003

K 6470-B

Polska: Atlas samochodowy/red. Michał Starzewski.-Wyd. 3.-1:250 000

Warszawa 2003

PPWK Copernicus
s. 346, cm 27x17, skorowidz
miejscowości

Polska-komunikacja 2003

K 6469-B

Polska: atlas samochodowy/red. Michał Starzewski.-Wyd. 3.-1:200 000

Warszawa 2003

PPWK Copernicus

cm 30,5x21,s,386,skorowidz
miejscowości

ss.295-306 :Europa.-1:4 500 000

Polska-komunikacja 2003

K 15001-C

K 7000-C

Polska:Atlas samochodowy/red.Michał Starzewski.Wyd.3.-1:300 000

Warszawa 2003

PPWK Copernicus

cm 32,5x14,5,s.282,skorowidz
miejscowości,obj.pol.,ang.,fr
niem.

Polska-komunikacja 2003

K 17342

Polska: mapa samochodowa red. i oprac. Piotr
Kapica.-1:750 000

Warszawa 2003 PPWK Copernicus
cm 86x94, złoż. cm22x12

Mapy pob.: Tranzytowe plany miast, c.d. na odwr
tekst inf.

Polska-komunikacja 2003

K 6464-B

Polska-atlas drogowy.-1:100 000

Wydanie na rok 2004

Katowice 2003

Wyd. Mapy ściennie Beata Piętka
cm 30,5x23,5;s.832

Polska-komunikacja 2003/2004 K 17465

Polska: mapa samochodowo-turystyczna.-Wyd.1.-
1:650 000

Jelenia Góra 2003/2004

Wydawn.Turyst.Plan

cm 98x68, złoż.cm25x11

Druk dwustronny.Spis miejscowości

____|Polska-komunikacja 2004

|K 6473-B

Atlas samochodowy "Na drogach Polski". Uniwersal-
ny przewodnik kierowcy i podróżnika.

Warszawa 2004

Reader's Digest

cm28,5x16,5, s. 670, inf. turyst.

Polska-komunikacja 2004

K 6477-B

Polska:Atlas drogowy.-1:100 000
Katowice 2004 Beata Piętka
cm 30,5x24, s.832, spis miejsco
wości

Cz.1.

Dołączona płyta CD:atlas okolic Krakowa i Tat

Polska-komunikacja 2004

K 6479-B

Polska: atlas samochodowy/red. Beata Konopska
/et al./Wyd. 4.-1:200 000

Warszawa 2004

PPWK

cm 30,5x21,5, s. 386

Polska-komunikacja 2004

K 15019-C

Polska-atlas samochodowy/red.Piotr Kapica.-Wy
Wyd.3.-1:500 000

Warszawa 2004 PPWK Copernicus
cm24x16,s.87

Polska-komunikacja 2004

K 15018-C

Polska: atlas samochodowy/red. Piotr Kapica
1:500 000

Warszawa 2004

PPWK

cm 24x16, s.66

Polska-komunikacja 2004

K 15016-C
K 15017-C

Polska-atlas samochodowy/red. Beata ^Łonopska
Michał Starzewski.-Wyd.4.-1:300 000

Warszawa 2004

PPWK

cm 34,5x24,5,s.270

Polska-komunikacja 2004

K 17426

Polska:mapa drogowa/red.Tomasz Bieroński,
Krzysztof Marciniak.-1:700 000

Wrocław 2004

Eko-Graf

cm 95x114, złoż.cm24x14,5

M.pob.: Okręg: Górnoszląski i Warszawski.-1:200
tys., na odwr.Polska: podział administr., m.fizy-
czna, m.drogowa, tekst inf., obj.pol., ang., fr.,
niem.

Polska-komunikacja 2004

K 17639

Polska-mapa drogowa.-1:750 000

Warszawa 2004

Daunpol.cm85x96,5,złoż.cm
23x14

Na odwr.plany dużych miast polskich,tekst
inf.

Polska-komunikacja 2004

K 17543

Polska:mapa samochodowa dla kierowców zawodo-
wych/red.Beata Konopska/et al./Wyd.3.-

§1:750 000

Warszawa 2004

PPWK

cm86x107,złoż.cm22x12

Mapa pob.:Okręg Katowicki.-1:200 000,transyto
we plany miast

Polska-komunikacja 2004

K 17544

K 17545

Polska:mapa samochodowa_/red.Beata Konopska
/et al./.-Wyd.3.-1:750 000

Warszawa 2004

PPWK

cm86x107,złoż.cm22x12

Mapa pob.Okręg Katowicki, tranzytowe plany
miast

Polska-komunicja 2004

K 15015-C

Polska: mini atlas samochodowy/red. Beata Konop
ska, Michał Starzewski. - 1:1 000 000
Warszawa 2004 PPWK
cm15x10, s. 36

Polska-komunikacja 2004

K 15027-C

Polska: atlas samochodowy.-1:500 000

Warszawa 2004

Daunpol sp.z o.o.

cm 23,5x16,5,s.128,indeksy

| Polska-komunikacja 2004

| K 6486-B

Drogowy atlas Polski.-1:250 000

Warszawa 2004

Daunpol.sp.z o.o.

cm27,5x19,5,s,249,indeksy

_____ | Polska-komunikacja 2004/5

| K 6485-B

Polska: atlas drogowy. -1:100 000

Katowice 2004/5

Wyd. Beata Piętka

cm 30,5x23,5; s. 832, skorowidz

Polska-komunikacja 2005

K 15041-C

Atlas samochodowy Polska/ red. Daniel Jończy
/et al./.-1:500 000

Jelenia Góra 2005

Wyd. Turyst. Plan
cm19x11, s. 110, skorowidz s. 90

Polska: komunikacja 2005

K 6483 -B

Polska: atlas drogowy ,przewodnik turystyczny
1:300 000

Warszawa 2005

Swiat Książki

cm27,5x22,s.230,indeksy

Polska-komunikacja /2005/

K-15029-C

K-15028-C

Polska: atlas samochodowy.-1:800 000

Warszawa/2005/ Daunpol sp.z o.o.

cm21x14,5,s.31, aneksy

Polska-komunikacja 2005

K 17730

K 17731

K 17732

Polska:mapa samochodowa/red.Beata Konopska
/et al./ .-1:1 000 000

Warszawa 2005 PPWK

cm 66x72,złoż.cm17x9

Mapa poboczna:Okręg Katowicki.-1:220 000,
obj,pol.,ang.,niem.

Polska-komunikacja 2005

| K 17794,

| K 17795

Polska: mapa samochodowa/red. Beata Konopska
/et al./.- 1:750 000

Warszawa 2005

PPWK, cm 86x94, złoż.cm
22x12

Plany tranzytowe miast ,m. pob.: Okręg katowicki

Polska- komunikacja 2005

K 17796

Polska: mapa samochodowa dla kierowców
zawodowych/red. Beata Konopska/et al./Wyd.4.
1:750 000
Warszawa 2005 PPWK, cm 86x94,5, złoż. cm22x12
M.pob. Okręg Katowicki, plany tranzytowe miast

Polska-komunikacja 2005

K 15040-C

Polska: atlas samochodowy/red. Beata Konopska
/et al./ Wyd. 5.-1:300 000

Warszawa 2005 PPWK, cm 23,5x14,5, s. 202+48
skorowidzu

Polska-komunikacja 2005

K 15036-C

K 15037-C

Polska-atlas samochodowy/red. Beata Konopska
/et al./Wyd.4.-1:500 000

Warszawa 2005 PPWK, cm 24x15,5, s.79, indeksy

Polska-komunikacja 2005

K 6496-B

Polska-atlas samochodowy/red. Beata Konop-
ska/et al./.-Wyd.5.-1:200 000

Warszawa 2005 PPWK, cm30,5x21, s.386, indeks
+ płyta CD

Polska-komunikacja 2005

K 6495-B

Polska 2005: atlas samochodowy/red. Beata
Konopska/et al./.-1:220 000

Warszawa 2005

PPWK, cm 31x21, s. 362,
indeksy

Polska-komunikacja 2005

K 17877

Polska-mapa samochodowa/red. Beata Konopska
Michał Starzewski.-1:750 000

Warszawa 2005 PPWK Copernicus
cm 86x92,złoż.cm22,5x12,5

Współopr. z miniprzewodnikiem s.64,

Polska-komunikacja 2005

K 17880

Poland: Road Map/red. Beata Konopska, Michał Starzewski. -1:750 000

Warszawa 2005 PPWK Copernicus
cm 86x92, złoż. cm22,5x12,5

Współopr. z miniprzewodnikiem s. 64;
wersja angielskojęzyczna

_____Polska-komunikacja 2005

| K 17878

Polen :Strassenkarte/red. Beata Konopska,
Michał Starzewski.-1:750 000

Warszawa 2005 PPWK Copernicus
cm 86x92,złoż.22,5x12,5

Współopr. z miniprzewodnikiem s. 64;wersja
niemieckojęzyczna

—| Polska-komunikacja 2005/6

| K 17854

Polska-mapa samochodowo-turystyczna/oprac.
Daniel Jończy/et al./.-1:650 000

Jelenia Góra 2005/6 Wyd.Turyst.Plan

cm97x56, złoż.cm24,5x11,5

Mapa dwustronna, mapa pob. na odwr.: Polska
poglądowa mapa administracyjna


Polska-komunikacja 2005

K 17901

Polska:Mapa samochodowa/red. Beata Konopska
(et al.).-Wyd.4.-1:1 000 000

Warszawa 2005 PPWK Copernicus
cm66x73,złoż.17x9,5

Mapa pob. Okręg Katowicki.-13220 000,obj.pol.,
ang.,niem.,fr.;Seria:Wygadny Format



Polska-komunikacja 2005

K 17908
K 17906

Polska: mapa samochodowa/red. Beata Konopska
(et al.).-Wyd.5.-1:750 000

Warszawa 2005 PPWK Copernicus
cm 85x92,5,złoż.cm22x12

Mapy poboczne: Okręg Katowicki.-1:200 000,
plany tranzytowe miast,tekst inf.

Polska-komunikacja 2005

K 17907

Polska :mapa samochodowa dla kierowców
zawodowych/red. Beata Konopska (et al.).-
Wyd.5.-1:750 000

Warszawa 2005 PPWK Copernicus
cm86x94, złoż.cm22x12

Mapy pobo.: Okręg Katowicki.-1:200 000, plany
tranzytowe miast, teks inf.

Polska, Europa-komunikacja 2005 | K 6494 -B

Polska, Europa 2005: atlas samochodowy/red.
Beata Konopska.-1:220 000, 1:1000 000-Europa
Warszawa 2005 PPWK, cm31x21, s, 451, indeks

Polska-komunikacja 2006

K 6501-B

Atlas Polski dla kierowców zawodowych: atlas samochodowy/red. Beata Konopska, Michał Starzewski/et al./

Warszawa 2006

PPWK Copernicus
sm31x21,5,s.370

Polska-komunikacja 2006

K 18073

Mapa Polski dla kierowców zawodowych: mapa samochodowa/red. Beata Konopska(et al.).-Wyd.7.-
1:750 000

Warszawa 2006 PPWK, cm86x94, złoż.cm22x12

Mapa pob. Okręg Katowicki.-1:200 000, na odwr.
plany przejazdowe 12 miast

Polska-komunikacja 2006

K 6504-B

Polska: atlas drogowy/oprac. Beata Piętka.-
1:200 000

Katowice 2006

Wyd. Beata Piętka
cm30x21,5, s.219

Polska-komunikacja 2006

K 15056-C

K 15054-C

Polska:atlas samochodowy/red. Beata Kohopska
(et al.).-Wyd.5.-1:500 000

Warszawa 2006 PPWK, cm 24x18, s.79

Polska-komunikacja 2006

K 15055-C

Polska:atlas samochodowy/red. Beata Konopska
(et al.).-Wyd.6.-1:300 000

Warszawa 2006 PPWK, cm22, 5x14, s.48 + 202

Polska-komunikacja 2006

K 6518-B

Polska: atlas samochodowy/red. Beata Konopska
Michał Starzewski.-Wyd.5.-1:250 000

Warszawa 2006 PPWK, cm27x17, s.314

~~Polska~~-komunikacja 2006

+ CD

K 6520-B

Polska: atlas samochodowy/red. Beata Konopska
(et al.).-Wyd.6.-!:200 000

W²rszawa 2006 PPWK, cm 30,5x21,5, s.386

dołączna płyta CD :cyfrowy atlas
Polski

Poska-komunikacja 2006

K 6507-B

Polska: atlas samochodowy/red. Beata Konopska/et al./.-Wyd.4.-1:250 000

Warszawa 2006

PPWK Copernicus

cm 27x17,s.314, indeksy

Polska-komunikacja 2006

K 6500-B

Polska: atlas samochodowy/red. Beata Konop-
ska/et al./.-Wyd.2.-1:220 000

Warszawa 2006 PPWK Copernicus
cm 31,5x21, s.362

Polska-komunikacja 2006

K 18074

Polska:kody pocztowe,transport ciężarowy:
mapa samochodowa/red.Beata Konopska(et al.).-
Wyd.2.-1:750 000

Warszawa 2006 PPWK,cm86x94,złoż.cm22x12

Mapa pob. Okręg Katowicki.-1:20 000

Polska-komunikacja 2006

K 18241

Polska:mapa samochodowa/red. Beata Kohopska
(et al.).-Wyd.7.-1:750 000

Warszawa 2006 PPWK,cm86x94,złoż.cm22x12

Mapa pob. Okręg Katowicki.-1:200 000,plany
tranzytowe większych miast

—| Polska-komunikacja 2006

K 18090

| K 18069

K18070

K18071-2

Polska:mapa samochodowa/red. Beata Konopska
(et al.).-Wyd.6.-1:750 000

Warszawa 2006 PPWK,cm86x94,złoż.cm22x12

Mapy pob.(dwustronne):plany przejazdowe 13
miast, Okręg Katowicki.-1:200 000

Polska-komunikacja 2006

K 18018

Polska:mapa samochodowa/red.Beata Konopska
(et al.).-Wyd.5.-1:1 000 000

Warszawa 2006

PPWK

cm67x72,5,złoż.cn17x9,5

Mapa pob. Okręg Katowicki.-1:220 000,obj.
pol.,ang.,niem.,franc.

_____ | Polska-komunikacja 2007

| K 6526-B

Atlas Polski dla kierowców zawodowych: atlas samochodowy /red. Beata Konopska, Michał Starzewski.-Wyd.2.-

Warszawa 2007

PPWK, cm 30,5x21, s. 368

Polska-komunikacja 2007

K 18161

Mapa Polski dla kierowców zawodowych: mapa samochodowa/red. Beata Konopska (et al.). -
Wyd. 8. - 1:750 000

Warszawa 2007 PPWK, cm86x94,5, złoż. cm22x12

Mapy pob. Tranzytowe plany 17 miast

Polska-komunikacja 2007

K 15071-C

Polska-atlas drogowy.-Wyd.2.-1:500 000

Wrocław 2007 Eko-Graf, cm23,5x16,5, s.112

Polska-komunikacja 2007

K 15069-C

Polska: atlas samochodowy/red. Beata Konopska,
Michał Starzewski.-Wyd.6.-1:300 000

Warszawa 2007 PPWK, cm24x16, s.226+skorowidz
s.50

Polska-komunikacja 2007

K 15070-C

Polska: atlas samochodowy/red. Beata Konopska,
Michał Starzewski.-Wyd.6.-1:500 000

Warszawa 2007 PPWK, cm 24x16, s.79

~~Polska~~-komunikacja 2007

K 15072-C

Polska: atlas samochodowy/red. Beata Konopska,
Michał Starzewski.-Wyd.6.-1:500 000;1:200 000

Warszawa 2007 PPWK,c.24x16,s.79

Polska -komunikacja 2007

K 6525-B

Polska-atlas samochodowy/red. Beata Konopska
(et al.).-1:220 000

Warszawa 2007 PPWK.cm30,5x20,5,s.362

Polska-akomunikacja 2007

K 6524-B

Polska: atlas samochodowy/red. Beata Konopska
Michał Starzewski.-Wyd. 7.-1:200 000

Warszawa 2007 PPWK, cm30,5x21,5, s. 386
zał. płyta CD

Polska-komunikacja 2007

K 6522-B

Polska-atlas samochodowy/red. Beata Konopska
Michał Starzewski .-Wyd.6.-1:250 000
Warszawa 2007 PPWK, cm27x17, s.314

Polska-komunikacja 2007

K 6527-B

Polska: atlas samochodowy/red. Beata Konopska
(et al.).-Wyd.3.-1:220 000

Warszawa 2007

PPWK, cm31x21, s.362

Polska-komunikacja 2007

K 18162

Polska kody pocztowe, transport ciężarowy:
mapa samochodowa/red. Beata Konopska, Michał
Starzewski.-Wyd. 3.-1:750 000
Warszawa 2007 PPWK cm. 86x94, złoż. cm 23x12
Mapa pob. : Okręg Katowicki.-1:200 000

Polska-komunikacja 2007

K 18163

K 18242

Polska:mapa samochodowa/red.Beata Konopska
(et al.).-Wyd.8.-1:750 000

Warszawa 2007

PPWK, cm86x94, złoż.cm22x12

Mapy pob.:Okręg Katowicki, tranzytowe plany 1'
17 miast

_____ | Polska-komunikacja 2007


| K 18157

Polska:mapa samochodowa/red.Beata Konopska,
Michał Starzewski.-Wyd.2.-1:750 000

Warszawa 2007 PPWK

cm 86,5x92,złoż.cm23x13

Mapa pob. Okręg Katowice,zał.miniprzew. s.48



Polska-komunikacja 2007

K 18158

Poland:road map/red.Beata Konopska,Michał
Starzewski.-Wyd.2.-1:750 000

Warszawa 2007 PPWK,cm86,5x92,złoż.cm23,5x13

Mapa pob. Okręg Katowice,zał.miniprzew.s.48,
Mapa w jęz.ang.

Polska-komunikacja 2007

K 18159

Polen:strassenkarte/red. Beata Konopska ,
Michał Starzewski.-Wyd.2.- 1:750 000

Warszawa 2007 PPWK,cm86,5x92,złoż.cm23,5x13

Mapa pob. Okręg Katowice,zał.miniprzew.s.48

Mapa w jęz.niem.

Polska-komunikacja 2007/2008 K 18160

Polska:mapa drogowa.-Wyd.4.-1:700 000

Wrocław 2007/2008

Eko-Graf

cm92x99, złoż.cm24x14,5

Mapy pob.:Okręg Warszawski i Okręg Górnośląski

1:200 000,obj.pol.,ang.,fr.,niem.

Polska-komunikacja 2008

K 6540-B

Atlas Polski. Bezpieczne drogi: atlas samochodowy/red. Beata Konopska, Michał Starzewski /et al./

Warszawa 2008

PPWK Copernicus

cm 30,5x21,5, s.242, indeks

Schematy dróg

Polska-komunikacja 2008

K 6539-B

Atlas Polski dla kierowców zawodowych: atlas
samochodowy/red. Beata Konopska, Michał Sta-
rzewski/et al./.-Wyd.3.-_m

Warszawa 2008 PPWK Copernicus
cm30,5x21,5, s.368

Polska-komunikacja 2008

K 18534,

K 18535,

K 18608,

K

Mapa Polski dla Kierowców zawodowych: mapa samochodowa/red. Beata Konopska, Michał Starzewski.-Wyd.9.-1:750 000

Warszawa 2008 PPWK, cm 86x94,5, złoż. cm22x12

Mapy pob. plany tranzytowe większych miast, Katowicki Okręg Przemysłowy.-1:200 000; mapa o sygn, K 18535-laminowana

Polska-komunikacja 2008

K 18647

Mapa polskich autostrad/oprac. Piotr Kamiński
1:1 000 000

Warszawa 2008 ^h TR Kartografia
cm 68x995, złoż.cm 23x12,5

Polska-komunikacja 2008

K 15090-C

Polska: atlas samochodowy/red. Beata Konopska,
Michał Starzewski.-1:550 000;1:200 000

Warszawa 2008 PPWK, cm 24x16, s, 190

Polska-komunikacja 2008

K 15089-C

Polska: atlas samochodowy/red. Beata Konopska,
Michał Starzewski.-Wyd.7.-1:300 000

Warszawa 2008

PPWK, cm22,5x14, s.226+skorowidz
miejscowosci.48

Polska-komunikacja 2008

K 6538-B

Polska: atlas samochodowy/red. Beata Konopska
Michał Starzewski.-Wyd.8.-1:200 000

Warszawa 2008

PPWK Copernicus
cm30,5x21,5s.386+płyta CD

p.34

Polska-komunikacja 2008

K 6537-B

Polska: atlas samochodowy/red. Beata Konop-
ska, Michał Starzewski.-Wyd.7.-1:250 000

Warszawa 2008

PPWK Copernicus
cm27x17,s,314

Dołączona mapa oprac. pod sygn. K 18526

Polska-komunikacja 2008

K 15091-C

Polska dla kierowców zawodowych: atlas samochodowy/red. Beata Konopska, Michał Starzewski.-
1:550 000

Warszawa 2008 PPWK, cm 24x16; s.144

Polska-komunikacja 2008

K 18591

K 18618

Polska-kody pocztowe, transport ciężarowy: mapa samochodowa/red. Beata Konopska, Michał Starzewski.-Wyd.4.-1:750 000

Warszawa 2008 PPWK, cm86x94,5, złoż.cm22x12

Mapa pob. Okręg Katowicki.-1:200 000

Polska-komunikacja 2008

K 18592

K 18617

Polska: mapa samochodowa/red. Beata Monopska
/et al./.-Wyd.10.-1:750 000

Warszawa 2008 PPWK, cm 86,5x94, złoż.cm22x12

Mapa pob. Okręg Katowicki.-1:200 000, plany
przejazdowe 13 miast

Polska-komunikacja 2008

K 18588

Polska:mapa samochodowa/red. Beata Konopska
/et al./.-Wyd.7.-1:1 000 000

Warszawa 2008 PPWK,cm67x73,złcz.cm17x9,5

Mapa pob. Okręg Katowicki.-1:220 000

Polska-komunikacja 2008

K 18526

Polska mapa samochodowa/red. Beata Konopska,
/et al./.-Wyd.10.-1:750 000

Warszawa 2008 PPWK

cm86x94,5,złoż.cm22x12

Mapa pob. Okręg Katowicki;plany tranzytowe
miast

Polska-komunikacja 2008

K 18536

Polska mapa samochodowa; Polen Strassenkarte/
red. Beata Konopska, Michał Starzewski.-Wyd.2.-
1:750 000

Warszawa 2008 PPWK, cm87x99, złoż.cm22x12

Mapa pob. Katowicki Okręg Przemysłowy.-1:200 0
tys.,zał.spis miejscowości s.32,wersja niemie-
cka

Polska-komunikacja 2008

K 18259

K 18260

Polska:mapa samochodowa/red. Beata Konopska
/et al./.-Wyd.9.-1:750 000

Warszawa 2008 PPWK,cm86x94,złoż.cm22x12

Mapy pob.:plany przejazdowe 13 miast,Okręg
Katowicki.-1:200 000

Polska-komunikacja 2008/2009

K 18491

Polska:mapa drogowa/red. Tomasz Bieroński,
Krzysztof Marciniak.-Wyd.5.-1:700 000

Wrocław 2008/2009 EkoGraf

cm 92x113,złoż.cm23,5x14,5

Mapy pob.-:1:200 000:Okręg Górnośląski,Okręg
Warszawski ;na odwr.:mapy:fizyczna,komunikac
jna i administracyjna Polski

Polska-komunikacja 2009

K 18691

Mapa Polski dla kierowców zawodowych: mapa samochodowa/red. Beata Monopska, Michał Starzewski.-wyd.10.-1:750 000

Warszawa 2009

PPWK

cm86x93, złoż.cm21,5x13

Mapy poboczne i na odwrocie: trasy przejazdowe w dużych miast Polski

Polska-komunikacja 2009

K 6543-B

Polska: atlas samochodowy/red. Beata Konopska,
Michał Starzewski.-Wyd.9.-1:200 000

Warszawa 2009 PPWK, cm30,5x21,5, s.386

Polska-komunikacja 2009

K18661

Polska-mapa samochodowa/red. Beata Konopska,
Michał Starzewski.-Wyd.11.-1:750 000

Warszawa 2009 PPWK, cm 86x94, złoż.cm22x12

Mapa pob. Okręg Katowicki.-1:200 000

Polska-komunikacja 2009

K 18674

Polska:mapa samochodowa/red. Beata Konopska,
Michał Starzewski.-1:750 000
Warszawa 2009 PPWK,cm 66,5x95,złoż.cm22x12
Na odwr. :Ciąg dalszy mapy,oraz Okręg Katowic
ki.-1:200 000;mapa laminowana

Polska, Europa-komunikacja 2006

K6502-B

Polska, Europa: Atlas samochodowy/red. Beata
Konopska.-Wyd.2.-1:220 000

Warszawa 2006

PPWK Copernicus
cm31x21,s.451

Polska, Europa - komunikacja

2007

K 6528-B

Polska, Europa: atlas samochodowy/red. Beata
Konopska (et al.). - Wyd. 3. - 1:220 000; 1:1000000

Warszawa 2007

PPWK, cm 31x20, s. 362+ 451

— Polska - konturowa mapa -
- po 1945 r.

K.4786

Mapka konturowa do ćwiczeń geograficznych.

1:3 000 000

Poznań /po 1945 r./ Spółdz.Pomocy Szkolnych
"Oświata" 28x26,5 cm

CWD B 143 (dawny B 15 c) Karta katalogowa wydawnictw zwartych i ciągłych.
Zam. 1474/Dw/On — Wrak 965 - 1.750.900 - Karton 5 kl. 180 g, - X.71.

- 1955

K.2044-III

Polska - ~~mapa~~ konturowa *mapa*

Polska - [mapa konturowa] [oprac.] E. Romer
i Wł. Migacz. Podz. 1:2 500 000

Warszawa 1955 Centr. Urząd Geodezji i Kartogr.
ark. 1 29,2 x 35,4 cm.

[Tyt. na mapie] Polska. Mapa fizyczna.

Polska-konturowa mapa-1955

K.4591

Polska.

Mapa fizyczna.

1:2 500 000

Warszawa 1955 PPWK

29x35,5 cm

CWD B 143 (dawny B 15 c) Karta 1 ● logowa wydawnictw zwartych i ciągłych.
Zam. 1474/Dw/On — Wrak 965 - 1.750.000 - Karton 5 kl. 180 g, - X.71.

— | Polska -konturowa mapa-1955

K.4592

K.4593

Polska.

Mapa z poziomiami.

1:2 500 000

Warszawa 1955 PPWK

29x35,5 cm

CWD B 143 (dawny B 15 c) Karta katalogowa wydawnictw zwartych i ciągłych.
Zam. 1474/Dw/On — Wrak 965 - 1.750.000 - Karton 5 kl. 180 g, - X.71.

Polska-konturowa mapa-1955

K.4153

Fizyczna mapa Polski.

Wydanie konturowe.

1:750 000

Warszawa 1955 PPWK

/Mapa ścienna, 2 cz. nie sklejone/

CWD B 143 (dawny B 15 c) Karta katalogowa wydawnictw zwartych i ciągłych.
Zam. 1474/Dw/On — Wrak 965 - 1.750.000 - Karton 5 kl. 180 g, - X.71.

Polska - konturowa mapa-1958

K.4649

Polska.

Mapa administracyjna.

Mapa konturowa.

1:2 000 000

Warszawa 1958 PPWK

50x40 cm

Polska- konturowa mapa-1958

K.4565

K.4566

Polska. Mapa fizyczna.

1:2 000 000

Warszawa 1958 PPWK

50x40 cm

CWD B 143 (dawny B 15 c) Karta katalogowa wydawnictw zwartych i ciągłych.
Zam. 1474/Dw/On — Wrak 965 - 1.750.000 - Karton 5 kl. 180 g, - X.71.

Polska -konturowa mapa-1959

K.4567

Polska.

Mapa fizyczna

1:2 000 000

Warszawa 1959 PPWK

50x40 cm

CWD B 143 (dawny B 15 c) Karta katalogowa wydawnictw zwartych i ciągłych.
Zam. 1474/Dw/On — Wrak 965 - 1.750.000 - Karton 5 kl. 180 g, - X.71.

Polska - konturowa mapa-1960

K.4650

Polska.

Mapa administracyjna.

Mapa konturowa.

1:2 000 000

Warszawa 1960 PPWK

50x40 cm

— Polska -konturowa mapa-
- 1960/?/

K.4152

Polski Atlas Etnograficzny. Zeszyt 1.
Mapa podkładowa wg projektu J.Gajka.

/b.m.r.wyd./

/Mapa ścienna/

CWD B 143 (dawny B 15 c) Karta katalogowa wydawnictw zwartych i ciągłych.
Zam. 1474/Dw/On — Wrak 965 - 1.750.000 - Karton 5 kl. 180 g, - X.71.

Polska - konturowa mapa-1961

K.4651

K.4652

Polska. Mapa administracyjna.

Mapa konturowa.

1:2000 000

Warszawa 1961 PPWK

50x40 cm

Polska - konturowa map-1961

K.4568

Polska.

Mapa fizyczna.

1:2 000 000

Mapa konturowa

Warszawa 1961 PPWK

50x40 cm

Polska - konturowa mapa-1962

K.4653

Polska. Mapa administracyjna.

Mapa konturowa.

1:2 000 000

Warszawa 1962 PPWK

50x40 cm

Polska -konturowa mapa- 1962

K.4569

K.4570

Polska.

Mapa fizyczna

1:2 000 000

Mapa konturowa

Warszawa 1962 PPWK

50x40 cm

Polska- konturowa mapa-1962

K.4590

/Polska. Mapa konturowa/

Wrocław 1962 PPWK

28x23,5 cm

Dod.mapki: Europa, Świat

CWD B 143 (dawny B 15 c) Karta bibliografowa wydawnictw zwartych i ciągłych.
Zam. 1474/Dw/On — Wrak 965 - 1.750.000 - Karton 5 kl. 180 g, - X.71.

Polska - konturowa mapa-1963

K.4654

Polska. Mapa administracyjna.

Mapa konturowa.

1:2 000 000

Warszawa 1963 PPWK

50x40 cm

Polska -konturowa mapa-1963

K.4571
K.4572

Polska. Mapa fizyczna.

Mapa konturowa.

1:2 000 000

Warszawa 1963 PPWK

50x40 cm

Polska - konturowa mapa-1964

K.4655

Polska. Mapa administracyjna.

Mapa konturowa.

1:2 000 000

Warszawa 1964 PPWK

50x40 cm

Polska -konturowa mapa-1964

K.4573

K.4574

Polska. Mapa fizyczna.

Mapa konturowa.

1:2 000"000

Warszawa 1964 PPWK

50x40 cm

Polska - konturowa mapa-1965

K.4656

Polska. Mapa administracyjna.

Mapa konturowa.

1:2 000 000

Warszawa 1965 PPWK

50x40 cm

Polska- konturowa mapa-1965

K.4575

K.4576

Polska. Mapa fizyczna.

Mapa konturowa.

1:2 000 000

Warszawa 1965 PPWK

50x40 cm

Polska- konturowa mapa-1966

K.4558

Polska.

Mapa administracyjna. Mapa konturowa.

1:2 000 000

Warszawa 1966 PPWK

50x39,5 cm

Polska- konturowa mapa-1966

K.4577

K.4578

Polska. Mapa fizyczna.

Mapa konturowa.

1:2 000 000

Warszawa 1966 PPWK

50x40 cm

Polska-konturowa mapa-1967

K.4559

Polska. Mapa administracyjna.

Mapa konturowa.

1:2 000 000

Warszawa 1967 PPWK

50x39,5 cm

Polska- konturowa mapa-1967

K.4579

K.4580

Polska. Mapa fizyczna.

Mapa konturowa.

1:2 000 000

Warszawa 1967 PPWK

50x40 cm

CWD B 143 (dawny B 15 c) Karta katalogowa wydawnictw zwartych i ciągłych.
Zam. 1474/Dw/On — Wrak 965 - 1.750.000 - Karton 5 kl. 180 g, - X.71.

— | Polska -konturowa mapa-1968

| K.4560

Polska. Mapa administracyjna.

Mapa konturowa.

1:2 000 000

Warszawa 1968 PPWK

50x39,5 cm

CWD B 143 (dawny B 15 c) Karta katalogowa wydawnictw zwartych i ciągłych.
Zam. 1474/Dw/On — Wrak 965 - 1.750.000 - Karton 5 kl. 180 g, - X.71.

— | Polska- konturowa mapa-1968

| K.4581

| K.4582

Polska. Mapa fizyczna.

Mapa konturowa.

1:2 000 000

Warszawa 1968 PPWK

50x40 cm

Polska -konturowa mapa-1969

K.4561

Polska. Mapa administracyjna.

Mapa konturowa.

1:2 000 000

Warszawa 1969 PPWK

50x39,5 cm

Polaka- konturowa mapa-1969

K.4583

K.4584

Polska. Mapa fizyczna.

Mapa konturowa.

1:2 000 000

Warszawa 1969 PPWK

50x40 cm

CWD B 143 (dawny B 15 c) Karta katalogowa wydawnictw zwartych i ciągłych.
Zam. 1474/Dw/On — Wrak 965 - 1.750.000 - Karton 5 kl. 180 g, - X.71.

Polska -konturowa mapa-1970

K.4562

Polska. Mapa administracyjna.

Mapa konturowa.

1:2 000 000

Warszawa 1970 PPWK

50x39,5 cm

Polska- konturowa mapa-1970

K.4585

Polska. Mapa fizyczna.

Mapa konturowa.

1:2 000 000

Warszawa 1970 PPWK

50x40 cm

CWD B 143 (dawny B 15 c) Karta katalogowa wydawnictw zwartych i ciągłych.
Zam. 1474/Dw/On — Wrak 965 - 1.750.000 - Karton 5 kl. 180 g, - X.71.

Polska- konturowa mapa-1971

K.4563

Polska. Mapa administracyjna.

Mapa konturowa.

1:2 000 000

Warszawa 1971 PPWK

50x39,5 cm

CWD B 143 (dawny B 15 c) Karta katalogowa wydawnictw zwartych i ciągłych.
Zam. 1474/Dw/On — Wrak 965 - 1.750.000 - Karton 5 kl. 180 g, - X.71.

Polska -konturowa mapa-1971

K.4586

K.4587

Polska. Mapa fizyczna.

Mapa konturowa.

1:2 000 000

Warszawa 1971 PPWK

50x40 cm

Polska -konturowa mapa-1972

K.4564

Polska. Mapa administracyjna.

Mapa konturowa.

1:2 000 000

Warszawa 1972 PPWK

50x39,5 cm

CWD B 143 (dawny B 15 c) Karta katastrkowa wydawnictw zwartych i ciągłych.
Zam. 1474/Dw/On — Wrak 965 - 1.750.000 - Karton 5 kl. 180 g, - X.71

Polska- konturowa mapa-1972

K.4588

K.4589

Polska. Mapa fizyczna.

Mapa konturowa.

1:2 000 000

Warszawa 1972 PPWK

50x40 cm

CWD B 143 (dawny B 15 c) Karta katalogowa wydawnictw zwartych i ciągłych.
Zam. 1474/Dw/On — Wrak 965 - 1.750.000 - Karton 5 kl. 180 g, - X.71.

Polska - konturowa mapa-1973

K.4764

Polska. Mapa administracyjna.

Mapa konturowa.

1:2 000 000

Warszawa 1973 PPWK

49x39 cm

Polska - konturowa mapa -
- 1973

K.4749
K.4750

Polska.

Mapa fizyczna.

1:2 000 000

Mapa konturowa.

Warszawa 1973 PPWK

50x40 cm

Polska - konturowa mapa-1974

K.4824

Polska.

Mapa administracyjna.

1:2 000 000

Mapa konturowa.

Warszawa 1974 PPWK

50x40 cm

Polska - konturowa mapa -
- 1974

K.4822

K.4823

Polska.

Mapa fizyczna.

1:2000000

Mapa konturowa.

Warszawa 1974 PPWK

50x40 cm

Polska - konturowa mapa-1975

K.4875

Polska.

Mapa administracyjna.

1:2 000 000

Mapa konturowa.

Warszawa 1975 PPWK

50x40 cm

Karta katalogowa do Kartoteki z jedn...ią

Intrograf - Lublin zam. 2859 26.9.66 100.000 Z.

Polska - konturowa mapa - 1975

K.4876

Polska.

Mapa fizyczna.

1:2 000 000

Mapa konturowa.

Warszawa 1975 PPWK

50x40 cm

Karta katalogowa do Kartoteki z jedn. miarą

Intrograf - Lublin zam. 2859 26.9.66 100.000 Z-5

Polska - konturowa mapa - 1975

K.4889

Polska.

Mapa fizyczna.

Mapa konturowa.

1:2 000 000

Warszawa 1975 PPWK

51x40 cm

K. 5115

Polska - konturowa mapa [1981]

/Mapa konturowa Polski./

/B.n. 1981 /

cm 36x33

Polska - konturowe mapy 1975

K. 4911.

Polska. Zestaw administracyjnych map konturowych. 1: 4 000 000.

Warszawa 1975 PPWK
ark. 56,5 x 44 cm

Polska - konturowe mapy 1976

K.4931

Polska. Zestaw map konturowych 1.
Skala 1:4 000 000.

Warszawa 1976 PPWK 46 x 56 cm

CWD-B 142 Karta katalogowa wydawnictw zwartych i ciągłych

CWD B 142 Zam. 1600/DW/On

Wrak 1041 - 694.000 - Karton 5 kl. 180 g, - XI.71.

Polska - konturowe mapy 1976

K.4923

Polska. Zestaw map konturowych 2.

Skala 1:4 000 000

Warszawa 1976 PPWK 57 x 43,5 cm ark.,
19 x 21 cm pojed.mapa

CWD-B 142 Karta katalogowa wydawnictw kartowych i ciągłych

CWD B 142 Zam. 1600/DW/On Wrak 1 000 - Karton 5 kl. 180 g, - XI.71.

Polska-konturowe mapy 1977

K.4941

Polska.Zestaw map konturowych 2.
Skala 1:4000000

Warszawa 1977 Państwowe Przedsiębiorstwo
Wydawnictw Kartograficznych,
cm 57 x 46 ark.

4941

Polska-konturowe mapy 1977

K.4940

Polska.Zestaw map konturowych 1.Skala
1: 4 000 000

Warszawa 1977 Państwowe Przedsiębiorstwo
Wydawnictw Kartograficznych,
cm 57 x 46 ark.

4940

K. 4962

Polska - konturowe mapy 1978

Polska. Zestaw map konturowych 1.
Skala 1:4 000 000.

Warszawa 1978 Państw. Przedsiębiorstwo Wydawnictw Kartograficznych,
cm 57x46

Polska-konturowe mapy 1978

K. 4963

Polska.Zestaw map konturowych 2.Skala 1:4M

Warszawa 1978

Państw.Przedsiębiorstwo Wydawnictw Kartograficznych,
cm 57x46

Polska-konturowe mapy 1979

K.5002

Polska. Zestaw map konturowych 1.

Skala 1:4 000 000.

Warszawa 1979 Państwowe Przedsiębiorstwo
Wydawnictw Kartograficznych,
cm 56 x 46

Polska - konturowe mapy 1979

K.5003

Polska. Zestaw map konturowych 2.
Skala 1:4 000 000.

Warszawa 1979 Państwowe Przedsięb. Wydawnictw
Kartograficznych, cm 56x46

Polska - konturowe mapy 1980

K.5089

Polska. Zestaw map konturowych 1. Skala
1:4 000 000. /mapy: Podział administracyjny,
Ukształtowanie powierzchni, Poziomice, Okresy
wegetacji roślin, Miasta pow. 100 tys. miesz.,
Działy wodne. /

Warszawa 1980

Państw. Pręds. Wyd. Kart.

K. 5089

CWD-B 142 Karta katalogowa wydawnictw zwartych i ciągłych

CWD B 142 Zam. 1000/DW/On

Wrak 1041 - 694.000 - Karton 5 kl. 180 g, - XI.71.

Polska - konturowe mapy 1980

K.5090

Polska. Zestaw map konturowych 2. Skala 1:4 000 000
/Mapy: Podział administracyjny, Obszary gęstości
zaludnienia powyżej 100 mieszk./km², Ośrodki
wydobycia surowców mineralnych, Wybrane ośrodki
przemysłu wydobywczego, Poziom produkcji
rolniczej, Węzły komunikacyjne./

Warszawa 1980

Państw. ~~Przeds.~~ Wyd. Kart.

K. 5090

CWD-B 142 Karta katalogowa wydawnictw zwartych i ciągłych

CWD B 142 Zam. 1000/DW/On

Wrak 1041 - 694.000 - Karton 5 kl. 180 g, - XI.71.

Polska -konturowe mapy 1981

K.5123

Polska. Zestaw map konturowych 1.

Skala 1:4 000 000.

Warszawa 1981

Państw. Przedś. Wyd. Kart.
cm 57x45

CWD-B 142 Karta katalogowa wydawnictw zwartych i ciągłych

CWD B 142 Zam. 1600/DW/On

Wrak 1041 - 694.000 - Karton 5 kl. 130 g, - XI.71.

Polska - konturowe mapy 1981

K.5124

Polska. Zestaw map konturowych 2.
Skala 1:4 000 000.

Warszawa 1981

Państw. Przedś. Wyd. Kart.
cm 57 x 45

K.5124

CWD-B 142 Karta katalogowa wydawnictw zwartych i ciągłych

CWD B 142 Zam. 1600/DW/On

Wrak 1041 - 694.000 - Karton 5 kl. 180 g, - XI.71.

Polska - konturowe mapy 1982

K.5134

Polska. Zestaw map konturowych 1.

Skala 1:4 000 000.

Warszawa 1982

Państw. Przeds. Wyd. Kart.

cm 57x45

Polska - konturowe mapy 1982

K.5133

Polska. Zestaw map konturowych 2.

Skala 1:4 000 000 .

Warszawa 1982

Państw. Przeds. Wyd. Kart.
cm 57 x 45

Polska - konturowe mapy 1983

K.5145

Polska. Zestaw map konturowych 1.
Skala 1:4 000 000.

Warszawa 1983

Państw. Przeds. Wyd. Kart.
cm 57x45

K.5207

Polska - konturowe mapy 1984

Polska. Zestaw map konturowych 1. Skala
1:4 000 000.

Warszawa 1984

Państw. Przeds. Wyd. Kart.
cm 57x46

Pu-B-143 Karta katalogowa wydawnictw zwartych i ciągłych.

Pu-B-143 zam. nr 446/DW/ON

WZGraf. Z-d 2, zam. 649/82, n. 2 010 000

Polska - konturowe mapy 1983

K.5146

Polska. Zestaw map konturowych 2.
Skala 1:30 000 000.

Warszawa 1983

Państw. Przeds. Wyd. Kart.
cm 57x45

K.5208

Polska - konturowe mapy 1984

Polska. Zestaw map konturowych 2. Skala
1:4 000 000.

Warszawa 1984

Państw. Przeds. Wyd. Kart.
cm 57x46

K.5208

Polska - konturowe mapy 1985

K.5228

Polska. Zestaw map konturowych 1. Skala 1:4 mln.

Warszawa 1985

Państw. Przeds. Wyd. Kart.
cm 44 x 56

Polska - konturowe mapy 1985

K.5229

Polska. Zestaw map konturowych 2. Skala 1:4 mln.

Warszawa 1985

Państw. Przedś. Wyd. Kart.
cm 44 x 56

Pu-B-143 Karta katalogowa wydawnictw z kartych i ciągłych.

Pu-B-143 zam. nr 466/DW/ON

WZGraf. Z-d 2, zam. 649/82, n. 2 010 000

Polska - konturowe mapy 1986

K. 5300

Polska. Zestaw map konturowych 1. Skala
1:4 000 000 .

Warszawa 1986

Państw. Przeds. Wyd. Kart.
cm 54,5 x 38

Polska - konturowe mapy 1986

K. 5301

Polska. Zestaw map konturowych 2. Skala
1:4 000 000.

Warszawa 1986

Państw.Przeds.Wyd. Kart.
cm 54,5 x 38

Polska - konturowe mapy 1987

K. 5302

Polska. Zestaw map konturowych. 1 Skala
1:4 000 000.

Warszawa 1987

Państw.Przeds.Wyd.Kart.
cm 54,5x38

* Pu-B-143 Karta katalogowa wydawnictw zwartych i ciągłych.
W.A. Olsejtn, z. 1355/88 OZGraf. Z.P. Dz-we, z. 666 (1.300.000) karton 10.83

L.A.

K.5303

Polska - konturowe mapy 1987

Polska. Zestaw map konturowych 2. Skala
1:4 000 000.

Warszawa 1987

Państw.Przeds.Wyd.Kart.
cm 54,5x38

K. 5303

Pu-B-143 Karta katalogowa wydawnictw zwartych i ciągłych.

Pu-B-143 zam. nr 446/DW/ON

WZGraf. Z-d 2, zam. 649/82, n. 2 010 000

Polska - konturowe mapy 1988

K. 5337

Polska. Zestaw map konturowych 1. Skala
1:4 000 000.

Warszawa 1988

Państw. Przeds. Wyd. Kart.
cm 54,5x 38

Polska - konturowe mapy 1988

K. 5338

Polska. Zestaw map konturowych 2. Skala
1:4 000 000.

Warszawa 1988

Państw. Przeds. Wyd. Kart.
cm 54,5x38

K. 5437

Polska - konturowe mapy 1989

Polska. Zestaw map konturowych 1. Skala
1:4 000 000

Warszawa 1989

Państw. Przeds. Wyd. Kart.
cm 54,5x38

K.5438

Polska - konturowe mapy 1989

Polska. Zestaw map konturowych 2. Skala
1:4 000 000

Warszawa 1989

Państw. Przeds. Wyd. Kart.
cm 54,5x38

Polska - kontur owa mapa 1991

K. 5445

Polska: zestaw map konturowych 1. - Skala
1:4 000 000

Warszawa 1991

Państw. Przedsiębiorstwo
Wydawnictw Kartograficznych
cm 56x39

K. 5445

Pu-B-143 Karta katalogowa wydawnictw zwartych i ciągłych.

Pu-B-143 zam. nr 446/DW/ON

WZGraf. Z-d 2, zam. 649/82, n. 2 010 000

K. 5446

Polska + konturowa mapa 1991

Polska : zestaw map konturowych 2. - Skala
1: 4 000 000

Warszawa 1991

Państw. Przedsiębiorstwo
Wydawnictw Kartograficznych
cm 56x39

Pu-B-143 Karta katalogowa wydawnictw zwartych i ciągłych.

Pu-B-143 zam. nr 446/DW/ON

WZGraf. Z-d 2, zam. 649/82, n. 2 010 000

Polska - konturowe mapy 1993

K. 5545

Polska. Zestaw map konturowych 1
Skala 1: 14 000 000

Warszawa 1993

Polskie Przedsiębiorstwo
Wydawnictw Kartograficznych
cm 55x45

Polska - konturowe mapy 1993

K. 5546

Polska. Zestaw map konturowych 2

Skala 1:4 000 000

Warszawa 1993

Polskie Przedsiębiorstwo
Wydawnictw Kartograficznych
cm 55x45

Pu-B-143 Karta katalogowa wydawnictw kartograficznych i ciągłych.

Pu-B-143 zam. nr 466/DW/ON

WZGraf. Z-d 2, zam. 649/82, n. 2 010 000

K. 5621

┌
└
Polska - konturowe mapy 1994

Polska. Zestaw map konturowych 1 .- Skala
1:4 000 000

Warszawa 1994

Polskie Przedsiębiorstwo
Wydawnictw Kartograficznych
cm 55,5x44,5

u 5621

K. 5622

Polska - konturowe mapy 1994

Polska. Zestaw map konturowych 2 .- Skala
1:4 000 000

Warszawa 1994

Polskie Przedsiębiorstwo
Wydawnictw Kartograficznych
cm 55,5x44,5

K. 5622

Polska, kościół

K. 7935

K. 7994

Ośrodki kultu religijnego w Polsce.

Warszawa 1984

Państw. Przedś. Wyd. Kart.

cm 93x86, złoż. cm 13,5x21,5
pow. kolor.

Mapa poboczna: Kraków, Warszawa
Na odwr.

tekst inf. oprac. s. Grażyna Jordan, s. Gizela
Gawlewicz.

Polska, kościół

K. 8122

Ośrodki kultu religijnego w Polsce. Oprac.
red. Janusz Łopatto. Wyd. 2
Warszawa 1987

PPWK

cm 93x86, złoż.cm
13,5x21,5 pow.kolor.

Mapa poboczna: Kraków, Warszawa

Na odwr. tekst inf. oprac. s. Grażyna Jordan
s. Gizela Gawlewicz.

Pu-B-143 Karta katalogowa wydawnictw zwartych i ciągłych.

Pu-B-143 zam. nr 446/DW/ON

WZGraf. Z-d 2, zam. 649/82, n. 2 010 000

K. 9041

Polska - kościół 1991

IV Pielgrzymka Jana Pawła II do Polski/red.

Ewa Łodzińska, Waldemar Wieczorek.-Skala

1:2 000 000

Warszawa 1991 UNICART Spółka z o.o.

cm 47x33, złoż.cm 12x16

Na odwr. mapa: Pielgrzymki Jana Pawła II 1979-

ka ta katalogowa wydawnictw ciętych i zwartych 1990 1:70 000000
Pa-B-III w A Olsztyn, z 4/2 W 01 OZ Graf. Z P 12-wo. z. 177

Polska, kościół 1995

K. 9156

Polska - Ośrodki kultu religijnego / red.
J. Łopatto.- Wyd. 3.- 1:750 000

Warszawa 1995 Polskie Przedsiębiorstwo
Wydawnictw Kartograficznych
cm 94x86, złoż.cm 13,5x21,5

Mapa poboczna: Kraków, Warszawa
Na odwr. tekst inf.

5411
1
K.5119

Polska - kościół, organizacja

Kościół łaciński w Rzeczypospolitej 1772 r.
/Oprac./ Stanisław Litak. Oprac. kart. Z/ ofia,
Żuchowska. /Skala 1:800 000/

Lublin 1979

Tow. Nauk. KUL

różne wielkości, okł. cm 38x31

Ark. I-XXI oraz książka 308519 podr. kart.

Mapy dod.: Mapa 2 - Kościół łaciński w Rzeczy-
pospolitej w 1772 r. Parafie
i kościoły filialne.

Pu-B-143 Karta katalogowa wydawnictwa zwartych i dziatych 000
Nam. 1597/DW/On Wrak 1206 - 1.990.000 - Karty n 3 kl. 80 g, - XI 75.

2.

34337
K.5119

┌
Polska-kościół, organizacja

Kościół łaciński w Rzeczypospolitej 1772 r.

Mapa 3 -Kościół łaciński w Rzeczypospolitej
w 1772 r.Parafie.1:4 000 000.

Mapa 4-Kościół filialne

Mapa 5 -Dekanaty

Mapa 6 -Diecezje

Mapa 7 -Województwa

Mapa 8 -Prowincje kościelne, diecezje, dekanaty

Mapa 9 -Diecezje i województwa

3.

K.5119

Polska - kościół, organizacja

Kościół łaciński w Rzeczypospolitej 1772 r.

Mapa 10 - Wyznania w Rzeczypospolitej w 1772 r.

Mapa 10a Żydzi według województw w 1764-1766

/Dod.druk/ Litak Stanisław. Struktura terytorialna kościoła łacińskiego w Polsce w 1772 roku. s.7

/Tyt.okł./: Struktura terytorialna kościoła łacińskiego w Polsce w 1772 r.

Pu-B-143 Karta katalogowa wydawnictw zważytych i ciągłych.
tam. 1597/DW/On Wrak 1206 - 1.960.000 - Karton 3 kl. 80 g, - XI 75.

Polska - kościół, organizacja

K. 4327

Kościół łaciński w Polsce około 1772 roku :
The Church Latin in Poland Around 1772.-
/Aut./ Stanisław Litak.- Oprac.kart. Zofia
Żuchowska

Rzym-Lublin 1991

Red. Wydawnictw KUL
Fundacja Jana Pawła II
Mapa ścienna 6 cz.+ tekst
s. 170, 2 nlb.

Mapa poboczna: Wyznanie w Polsce i na Śląsku
ok. 1772 r. ; Eychi w Polsce 1787 }
R. 1764-1765 ; na śląsku
K.4327

Polska - krajoznawcza mapa - 1955

K.1835

Mapa krajoznawcza Polski.

/14 map poszczególnych województw/

Warszawa 1955 PPWK

55x48 cm

Polska - krajoznawczy atlas 1996 K.6297-B

Polska - atlas krajoznawczy z przewodnikiem
aut. treści turyst. i klasyfikacji miejsc.
Bogdan Mikułowski i Zbigniew T. Werner; red.
atlasu Michał Starzewski .- 1:300 000

Warszawa 1996 Polskie Przedsiębiorstwo
Wydawnictw Kartograficznych
cm 21x28, s. IX, 151

Polska - lotnicza mapa 1995

K. 5669

Lotnicza mapa Polski- ICAO.- Wyd. 1.-

1:500 000. Podkład topograficzny-Mapa Przeglądowa Polski 1:500 000 aktualna na dzień 31 grudnia 1993 r.

Warszawa 1995

Główny Geodeta Kraju

6 ark. form. cm 66x45, pow.
kolor.

Warszawa-Lublin

Ark. Szczecin-Gdańsk

Olsztyn-Białystok

Wałbrzych-Katowice

Poznań-Wrocław

Kraków - Rzeszów

K. 5669

K.9752

Polska - łączność 1998

Polska: mapa pocztowych numerów adresowych /
red. Janusz Dajek .- 1:750 000

Warszawa 1998

Polskie Przedsiębiorstwo
Wydawnictw Kartograficznych
cm 93,5x86, złoż.cm 13,5x21
pow.kolor.

Mapa poboczna: /Okręg Górnośląski/

Na odwr. indeks miejscowości

K.9752

K. 686-B

Polska - metodyka kartograficzna

Atlas kartowania form terenu

Polski. Aut.: Felician Piatkowski [i inni]

Red. F. Piatkowski.

Wyd. 1

W-wra 1961 - PPKiK

28 x 38 cm; map. kolor. skl. 15. s. 76 [tekst]

[Zawiera: + 28 zał. [kulek piłki w toczce]

2 cz.: cz. 1. opis i cz. 2. mapy]

~~1949~~
Polska - morfologia - 1949

K.1614-II

Kondracki Jerzy, Czaplicka Jadwiga.
Morfologia.

Warszawa 1949. Główny Urząd Pomiarów Kraju. 38x455 cm.
Podz. 1:2.000.000

Atlas Polski

[Mapa barwna. Tyt. również w jęz. ang]

K.4999

Polska - muzea 1974

Supplement to Guide to Museums and Collections
in Poland.

/B.m.r.wyd./

cm